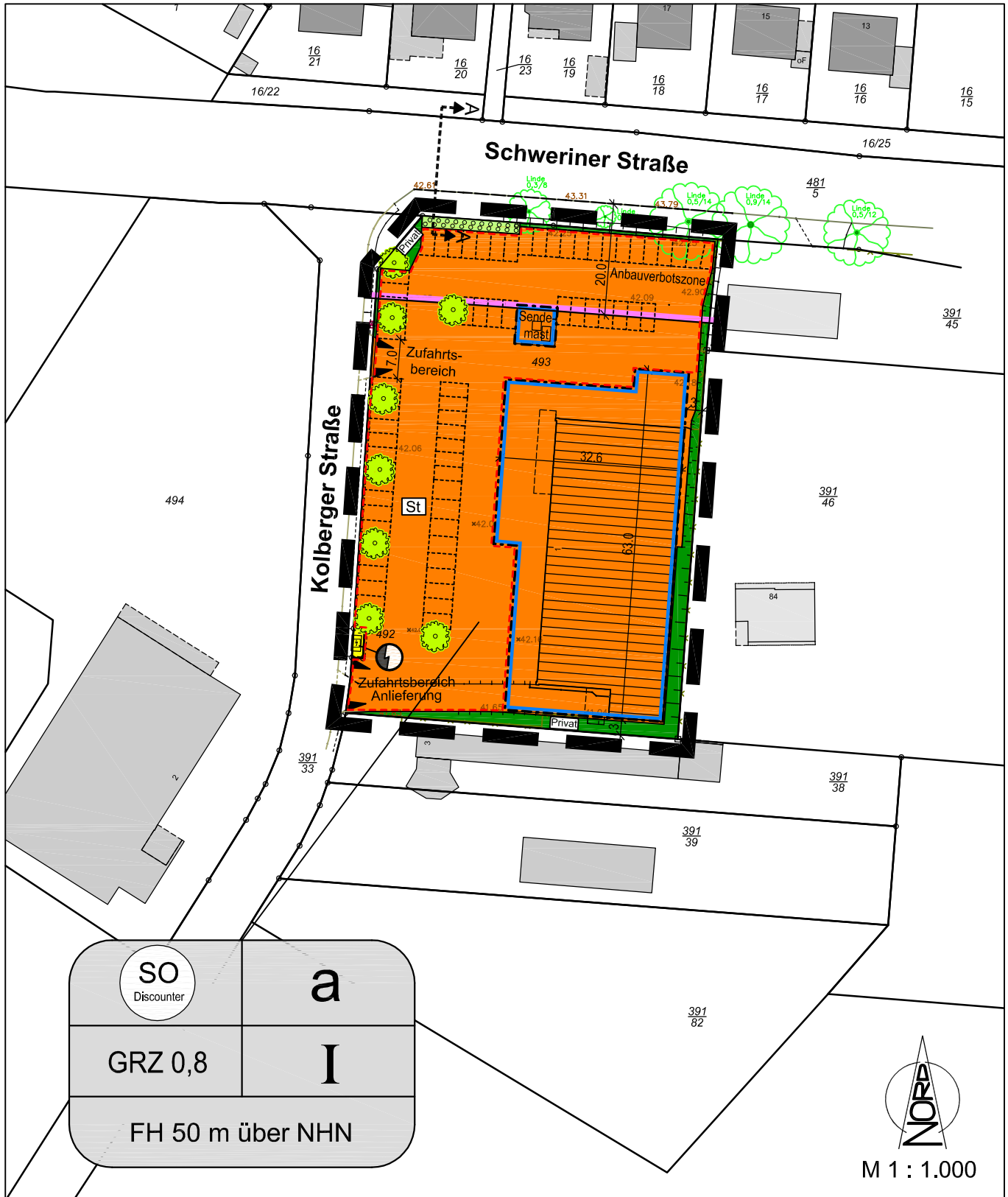


Stadt Ratzeburg

Vorhabenbezogener Bebauungsplan Nr. 14

für das Grundstück 'Kolberger Straße 1' - Norma-Markt - südlich
'Schweriner Straße', östlich 'Kolberger Straße'

Satzungsentwurf_09.04.2018



ZEICHENERKLÄRUNG

ES GILT DIE PLANZEICHENVERORDNUNG 1990 - PlanzV 90 - zuletzt geändert am 04. Mai 2017

PLANZEICHEN

ERLÄUTERUNGEN / RECHTSGRUNDLAGE

Satzungsentwurf_09.04.2018

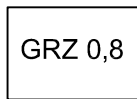
I. PLANUNGSRECHTLICHE FESTSETZUNGEN

1. Art der baulichen Nutzung (§ 9 Abs. 1 Nr. 1 BauGB)



Sonstige Sondergebiete
Zweckbestimmung: "Discounter"
(§ 11 BauNVO)

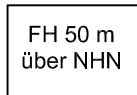
2. Maß der baulichen Nutzung (§ 9 Abs. 1 Nr. 1 BauGB, § 16 BauNVO)



Grundflächenzahl (GRZ)
(§ 19 BauNVO)




Zahl der Vollgeschosse als Höchstmaß
(§ 20 BauNVO)

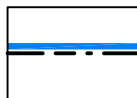


Höhe baulicher Anlagen in Meter über einem Bezugspunkt,
als Höchstmaß:
Firsthöhe z.B. FH 50 m über NHN

3. Bauweise, Baulinien, Baugrenzen (§ 9 Abs. 1 Nr. 2 BauGB, §§ 22 und 23 BauNVO)



Abweichende Bauweise
(§ 22 Abs. 4 BauNVO)




Baugrenze
(§ 9 Abs. 1 Nr. 2 BauGB, § 23 Abs. 3 BauNVO)

6. Verkehrsflächen (§ 9 Abs. 1 Nr. 11 BauGB)



Einfahrtsbereich
(§ 9 Abs. 1 Nr. 4 BauGB)

7. Flächen für Versorgungsanlagen, für die Abfallentsorgung und Abwasserbeseitigung sowie Ablagerungen (§ 9 Abs. 1 Nr. 12, 14 BauGB)



Zweckbestimmung: Elektrizität
(§ 9 Abs. 1 Nr. 14 BauGB)

9. Grünflächen (§ 9 Abs. 1 Nr. 15 BauGB)



Zweckbestimmung:
Private Grünfläche

ZEICHENERKLÄRUNG


ES GILT DIE PLANZEICHENVERORDNUNG 1990 - PlanzV 90 - zuletzt geändert am 04. Mai 2017

PLANZEICHEN

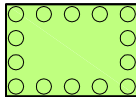
ERLÄUTERUNGEN / RECHTSGRUNDLAGE

Satzungsentwurf_09.04.2018

13. Planungen, Nutzungsregelungen, Maßnahmen und Flächen für Maßnahmen zum Schutz, Pflege und Entwicklung von Natur und Landschaft (§ 9 Abs. 1 Nr. 20, 25 BauGB)

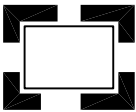


Bäume anpflanzen
(§ 9 Abs. 1 Nr. 25 Buchstabe a) BauGB)

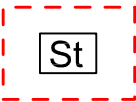


Umgrenzung von Flächen zum Anpflanzen von Bäumen, Sträuchern und sonstige Bepflanzungen
hier: Hecke anpflanzen (§ 9 Abs. 1 Nr. 25 Buchstabe a) BauGB)

15. Sonstige Planzeichen

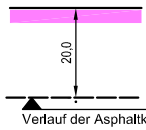


Grenze des räumlichen Geltungsbereichs des Bebauungsplanes
(§ 9 Abs. 7 BauGB)



Umgrenzung von Flächen für Stellplätze
(§ 9 Abs. 1 Nr. 4 und 22 BauGB)


16. Hinweise und nachrichtliche Übernahmen



Anbauverbotszone nach FStrG gem. § 9 Abs. 1 Nr. 1
(Abstand = 20 m von der Fahrbahnkante der B 208 gemessen)

Verlauf der Asphaltkante B 208

II. DARSTELLUNGEN OHNE NORMCHARAKTER



Flurstücksgrenze

493

Flurstücksbezeichnung

x42.00

vorhandene Geländehöhen



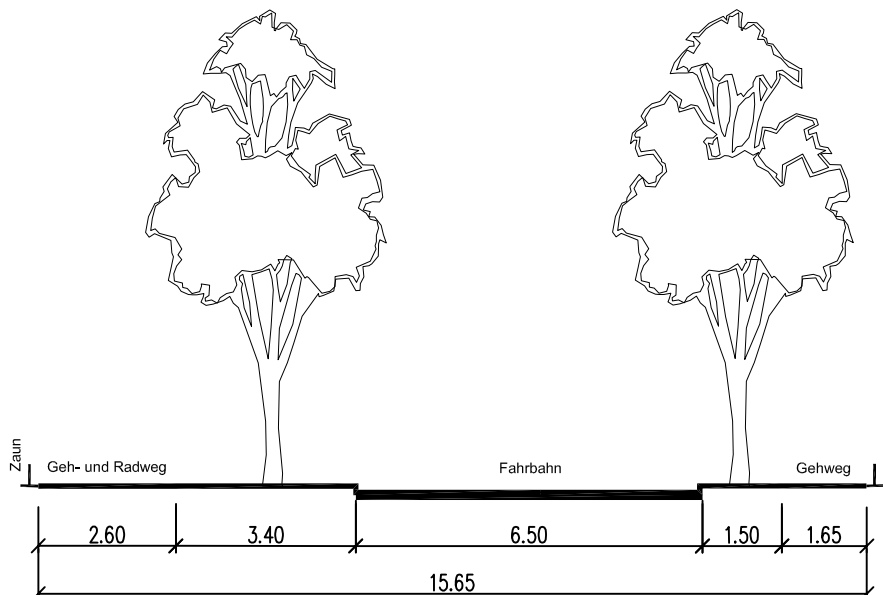
vorhandene bauliche Anlage



Schnitt Schweriner Straße B 208

III. NUTZUNGSSCHABLONE

Art der baulichen Nutzung	Bauweise
Grundflächenzahl (GRZ)	Zahl der Vollgeschosse
Firsthöhe in Meter über einem Bezugspunkt	



TEXT (Teil B)

A. Planungsrechtliche Festsetzungen

(BauGB, BauNVO)

01. Art der baulichen Nutzung

(§ 9 Abs. 1 Nr. 1 BauGB, § 11 Abs. 3 BauNVO)

Innerhalb des gemäß § 11 Abs. 3 BauNVO festgesetzten Sonstigen Sondergebietes (SO) mit der Zweckbestimmung „Discounter“ sind nur zulässig:

- 1 Lebensmitteldiscounter mit einer Verkaufsfläche von maximal 1.200 m², inkl. Bäcker, wobei der Anteil des branchenüblichen Begleitsortiments max. 20 % der Verkaufsfläche betragen darf,
- Elektrotankstellen,
- Anlagen der Fernmeldetechnik (Sendemast).

02. Maß der baulichen Nutzung

(§ 9 Abs. 1 Nr. 1 BauGB, § 18 Abs. 1 BauNVO)

- a) Von der in der Planzeichnung festgesetzten Höhenbeschränkung sind untergeordnete Bauteile wie Schornsteine, Antennenanlagen und Blitzableiter sowie technische Anlagen (z. B. Sendemast) ausgenommen.
- b) Die zulässige Grundfläche darf durch die Grundflächen der in § 19 Abs. 4 Satz 1 BauNVO bezeichneten Anlagen (Garagen und Stellplätze mit ihren Zufahrten, Nebenanlagen, bauliche Anlagen unterhalb der Geländeoberfläche) bis zu einer Grundflächenzahl von max. 0,95 überschritten werden.

03. Bauweise

(§ 9 Abs. 1 Nr. 2 BauGB und § 22 Abs. 4 BauNVO)

Die Festsetzung einer abweichenden Bauweise besteht darin, dass auch Baukörper mit einer Länge von mehr als 50 Metern errichtet werden dürfen. Die seitlichen Grenzabstände der offenen Bauweise sind einzuhalten.

04. Grünflächen

(§ 9 Abs. 1 Nr. 15 BauGB)

Innerhalb der privaten Grünfläche ist im Bereich der Einmündung an der 'Kolberger Straße'/'Schweriner Straße' ein freistehender Werbeträger (Pylon) mit einer maximalen Höhe von 7,0 m über der jeweiligen Fahrbahnmitte der angrenzenden Straße zulässig.

In der Grünfläche parallel zur 'Schweriner Straße' sind Fahnenmasten bis max. 7,0 m über Fahrbahnmitte 'Schweriner Straße' zulässig.

05. Anpflanzen und Erhalt von Bäumen und Sträuchern

(§ 9 Abs. 1 Nr. 25 a und b BauGB)

- a) Auf den in der Planzeichnung festgesetzten Flächen zum Anpflanzen von Bäumen sind standortgerechte, heimische Laubbäume zu pflanzen (Empfehlung für die insgesamt 8 neu anzupflanzenden Bäume: Hainbuche [*Carpinus betulus*], Hochstamm, dreimal verpflanzt, mit Drahtballen, mindestens 14 - 16 cm Stammumfang gemessen in 1 Meter Höhe.) Die anzupflanzenden Bäume sind dauerhaft zu pflegen und bei Abgang zu ersetzen.

- b) Auf der in der Planzeichnung festgesetzten Fläche zum Anpflanzen von Bäumen, Sträuchern und sonstigen Bepflanzungen ist eine dichte Hecke aus Laubgehölzen von mindestens 0,80 m Höhe, bezogen auf die Fahrbahnoberkante der B 208, anzupflanzen (Empfehlung: Rotbuchenhecke [*fagus silvatica*], in der Qualität als Heckenpflanze, 2 x verpflanzt mit Ballen, 80 - 100 cm, zweireihig, im Abstand von 0,60 m versetzt gepflanzt, 3 - 4 Pflanzen/lfm). Die Hecke ist dauerhaft zu pflegen und zu erhalten, so dass Verkehrsteilnehmer auf der B 208 nicht geblendet werden.

B. Örtliche Bauvorschriften (§ 9 Abs. 4 BauGB, § 84 LBO)

01. Solar- und Photovoltaikanlagen

Solar- und Photovoltaikanlagen sind zulässig, wenn sie auf den Dach- und/oder Wandflächen eines Gebäudes montiert sind. Der senkrechte Abstand zur Dachhaut darf max. 0,80 m betragen. Die festgesetzte Firsthöhe darf nicht überschritten werden. Freiflächenanlagen sind ebenso unzulässig wie die Dach- und/oder Wandflächen überkragende Anlagen.

02. Werbeanlagen

Werbeanlagen an der Süd- und Ostseite des Gebäudes sind unzulässig. Am und auf den übrigen Seiten des Gebäudes angebrachte Werbeanlagen dürfen die festgesetzte Firsthöhe nicht überragen. Reflektierende Werbeanlagen oder solche mit wechselndem bzw. bewegtem Licht sind unzulässig. Dies gilt auch für freistehende Werbeanlagen (siehe Planungsrechtliche Festsetzung Ziffer 04).

C. Hinweise

01. Bodendenkmale

Wer Kulturdenkmale entdeckt oder findet, hat dies gemäß § 15 DSchG unverzüglich unmittelbar oder über die Gemeinde der oberen Denkmalschutzbehörde mitzuteilen. Die Verpflichtung besteht ferner für die Eigentümerin oder den Eigentümer und die Besitzerin oder den Besitzer des Grundstücks oder des Gewässers, auf oder in dem der Fundort liegt, und für die Leiterin oder den Leiter der Arbeiten, die zur Entdeckung oder zu dem Fund geführt haben. Die Mitteilung einer oder eines der Verpflichteten befreit die Übrigen. Die nach Satz 2 Verpflichteten haben das Kulturdenkmal und die Fundstätte in unverändertem Zustand zu erhalten, soweit es ohne erhebliche Nachteile oder Aufwendungen von Kosten geschehen kann. Diese Verpflichtung erlischt spätestens nach Ablauf von vier Wochen seit der Mitteilung. Archäologische Kulturdenkmale sind nicht nur Funde, sondern auch dingliche Zeugnisse wie Veränderungen und Verfärbungen in der natürlichen Bodenbeschaffenheit.

02. Altlasten

Sollte bei Erdarbeiten auffälliges Bodenmaterial angetroffen werden, so ist dies gemäß den aktuell geltenden technischen Richtlinien (zur Zeit LAGA M 20) zu untersuchen und ordnungsgemäß zu entsorgen oder zu verwerten. Der Kreis Herzogtum Lauenburg, Fachdienst: Abfall und Bodenschutz, ist in diesem Fall umgehend zu benachrichtigen.

03. Immissionsschutz

An den Wohnbebauungen nördlich der Schweriner Straße im Geltungsbereich des Bebauungsplanes Nr. 24 liegen die für die Beurteilungszeit tags berechneten Beurteilungspegel des NORMA - Marktes nach der geplanten Erweiterung mit 45 - 50 dB(A) maximal auf Höhe bzw. um bis zu 5 dB(A) unter dem für Reine Wohngebiete geltenden Immissionsrichtwert der TA Lärm von 50 dB(A). Hierbei ist vorausgesetzt, dass

1. die Fahrgassen des Parkplatzes asphaltiert sind,
2. die Öffnungszeit auf 07:00 Uhr bis 21:00 Uhr begrenzt (mit entsprechenden Vor- und Nachlaufzeiten innerhalb der Beurteilungszeit tags) ist,
3. der Standort der Einkaufswagen nach Norden durch eine 2 m hohe Wand mit einem Flächengewicht von mindestens 10 kg/m² (ggf. als Teil einer Überdachung mit Seitenwänden) abgeschirmt wird,
4. Anlieferungen in der Nachtzeit zwischen 22:00 Uhr und 06:00 Uhr grundsätzlich auszuschließen sind. Diese würden insbesondere im Reinen Wohngebiet nördlich der Schweriner Straße Überschreitungen des Immissionsrichtwertes von 35 dB(A) auslösen.

Die vorgenannten 4 Voraussetzungen sind im Rahmen des bauaufsichtlichen Verfahrens zu beauftragen und/oder im Rahmen des Durchführungsvertrages zu regeln.