

12. ÄNDERUNG DES FLÄCHENNUTZUNGSPLANES DER GEMEINDE ZIETHEN

für das Gebiet

- Fläche 1) östlich am Mechower Weg gelegen,
- Fläche 3) südöstlich der Schönberger Straße, anbindend an die vorh. Bebauung,
- Fläche 5) westlich des Mechower Weges, westlich des Ihlen-Sees
- Fläche 6) südlich des Ihlen-Sees gelegen

Stand: Februar 2014

Planungsbüro:



PLANZEICHNUNG





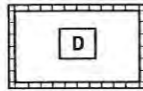



ZEICHENERKLÄRUNG

I. DARSTELLUNG

-  Umgrenzung der 12. Änderung des Flächennutzungsplanes
- ① - ⑥ Nummerierung der Änderungsflächen
-  Wohnbauflächen §5(2)1 BauGE
-  Gemischte Bauflächen §5(2)1 BauGE
-  Flächen für die Landwirtschaft §5(2)9 BauGE
-  Flächen für Maßnahmen zum Schutz, zur Pflege und zur Entwicklung von Boden, Natur und Landschaft §5(2)10 BauG

II. NACHRICHTLICHE ÜBERNAHME

-  Gemeindegrenze §5(4) BauGB
-  erhaltenswerte Gebäude §5(4) BauGB
-  einfache Kulturdenkmale, die dem Denkmalschutz unterliegen §1DSchG/§5(4)
-  Kulturdenkmale, die dem Denkmalschutz unterliegen §5DSchG/§5(4)
-  Umgrenzung von Gesamtanlagen, die dem Denkmalschutz unterliegen §5DSchG/§5(4)
-  Gewässer- und Erholungsschutzstreifen §35(2) LNatSch