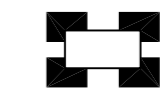
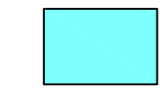







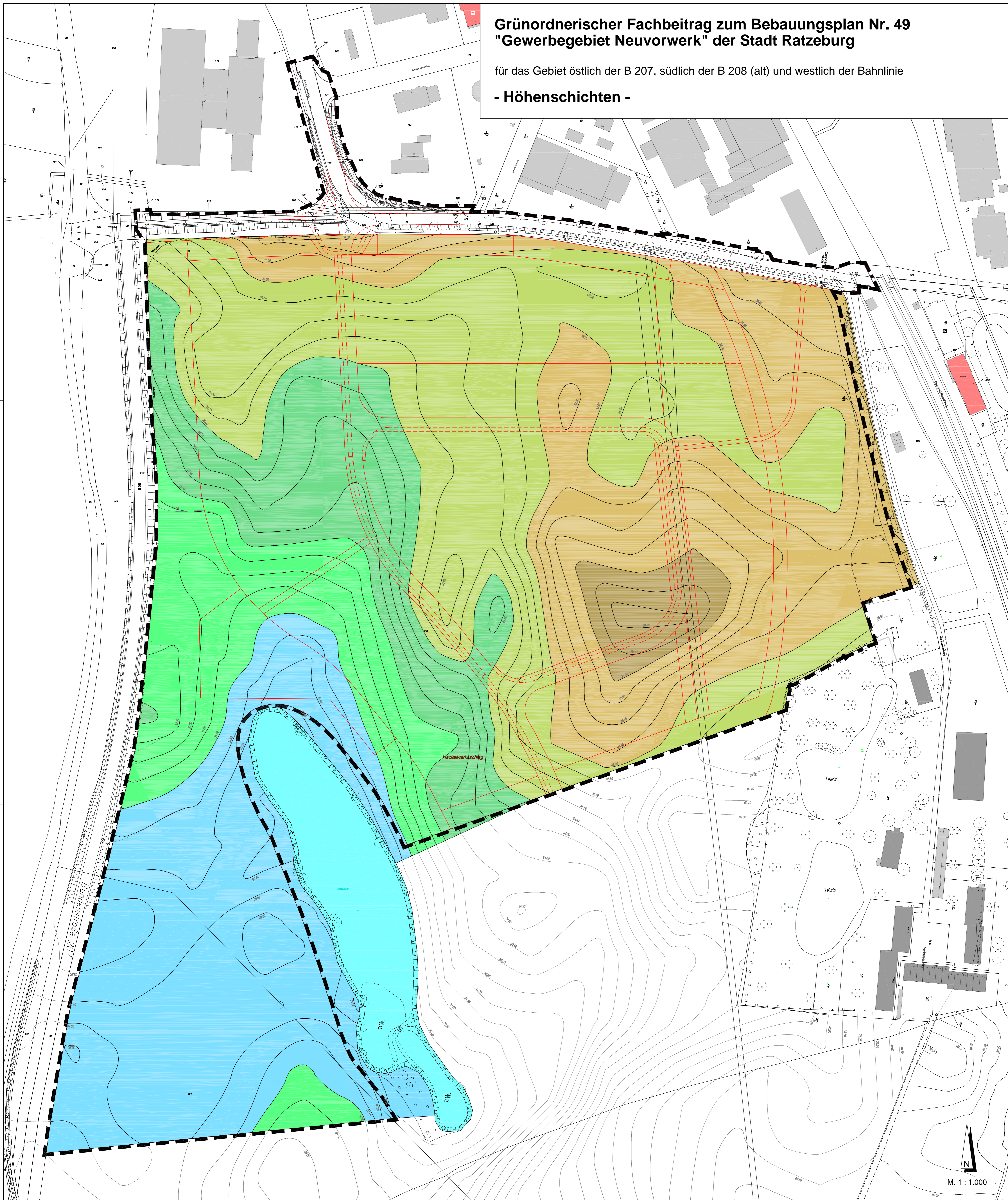
**Grünordnerischer Fachbeitrag zum Bebauungsplan Nr. 49  
"Gewerbegebiet Neuvorwerk" der Stadt Ratzeburg**

für das Gebiet östlich der B 207, südlich der B 208 (alt) und westlich der Bahnlinie

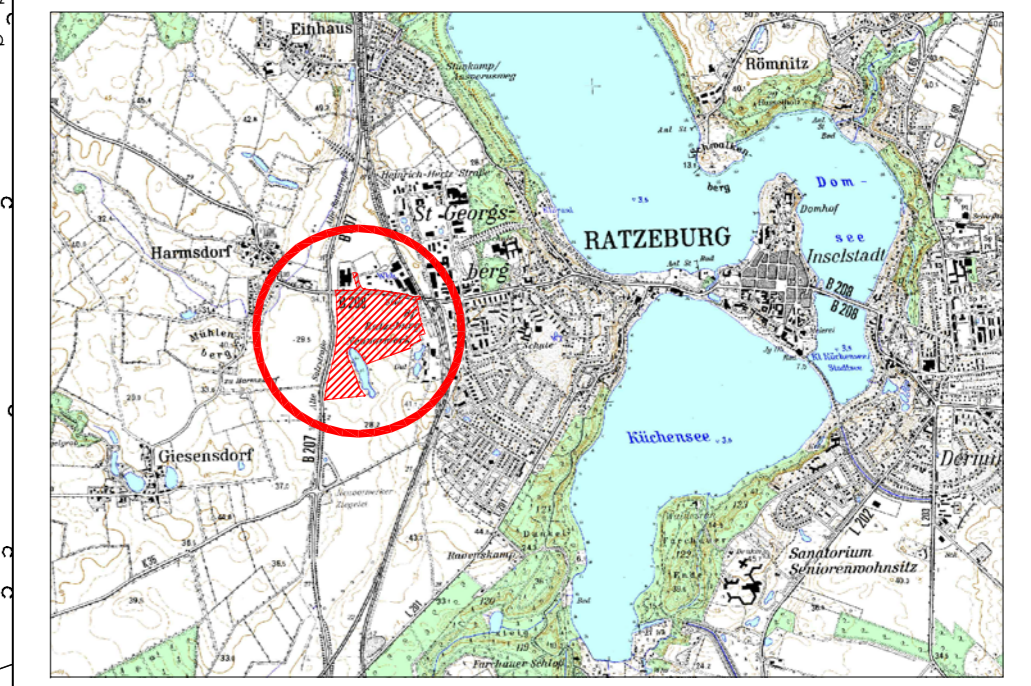
**- Höhengschichten -**


**Zeichenerklärung**

-  Geltungsbereich des Bebauungsplanes Nr. 49
-  Teich
-  29-31 m
-  31-33 m
-  33-35 m
-  35-37 m
-  37-39 m
-  39-41 m
-  geplante Erschließung



**Grünordnerischer  
Fachbeitrag zum  
Bebauungsplan Nr. 49  
"Gewerbegebiet Neuvorwerk"  
der Stadt Ratzeburg**



 **STADT  
Ratzeburg**  
Unter den Linden 1  
23909 Ratzeburg

**DATUM**  
07.09.2015

**MASSSTAB**  
1:1.000

**Grünordnerischer Fachbeitrag zum  
Bebauungsplan Nr. 49 "Gewerbegebiet  
Neuvorwerk" der Stadt Ratzeburg**

für das Gebiet östlich der B 207, südlich der B 208 (alt) und  
westlich der Bahnlinie

**- Höhengschichten -**

**Karte 2**

 **ipp** Ingenieure für Bau, Umwelt  
und Stadtentwicklung  
ipp Ingenieurgesellschaft  
Possehl & Partner GmbH & Co. KG  
Renzburger Landstr. 130-136  
D 24113 Ratzeburg  
Tel. +49(431) 6 49 59-0 Fax 6 49 59-59  
info@ipp-kol.de www.ipp-kol.com

M. 1 : 1.000

© 2015 Papier Nr. 07/2015/001, Ratzeburg Entwicklungs Neuvorwerk 01 Plan CAD 01, AutoCAD 2011, Ebene 001, Zeichnung 001/01/001 Ratzeburg B-Plan 49 - 001, Area 2 - 01/01/01/001