

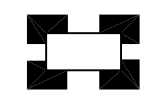
55. Änderung des Flächennutzungsplanes der Stadt Ratzeburg

für das Gebiet östlich der B 207, südlich der B 208 (alt) und westlich der Bahnlinie

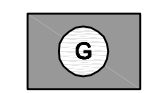


Grundlagen:
DTK 5 / 25 :
© GeoBasis-DE/L VermGeo SH
(www.LVermGeoSH.schleswig-holstein.de)


Zeichenerklärung



Grenze des räumlichen Geltungsbereiches der 55. Änderung des Flächennutzungsplanes



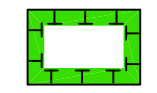
Gewerbliche Bauflächen
§ 5 Abs. 2 Nr. 1 BauGB und § 1 Abs. 1 Nr. 3 BauNVO



Flächen für Versorgungsanlagen § 5 Abs. 2 Nr. 2b, 4 und Abs. 4 BauGB



Fläche für die Landwirtschaft § 5 Abs. 2 Nr. 9 und Abs. 4 BauGB



Flächen für Maßnahmen zum Schutz, zur Pflege und zur Entwicklung von Boden, Natur und Landschaft § 5 Abs. 2 Nr. 10 und Abs. 4 BauGB

Nachrichtliche Übernahmen

- Archäologische Kulturdenkmäler**
Werden während der Erdarbeiten Funde oder auffällige Bodenverfärbungen entdeckt, ist die Denkmalschutzbehörde unverzüglich zu benachrichtigen und die Fundstelle bis zum Eintreffen der Fachbehörde zu sichern. Verantwortlich sind hierfür gem. § 14 DSchG der Grundstückseigentümer und der Leiter der Arbeiten.

Verfahrensvermerke:


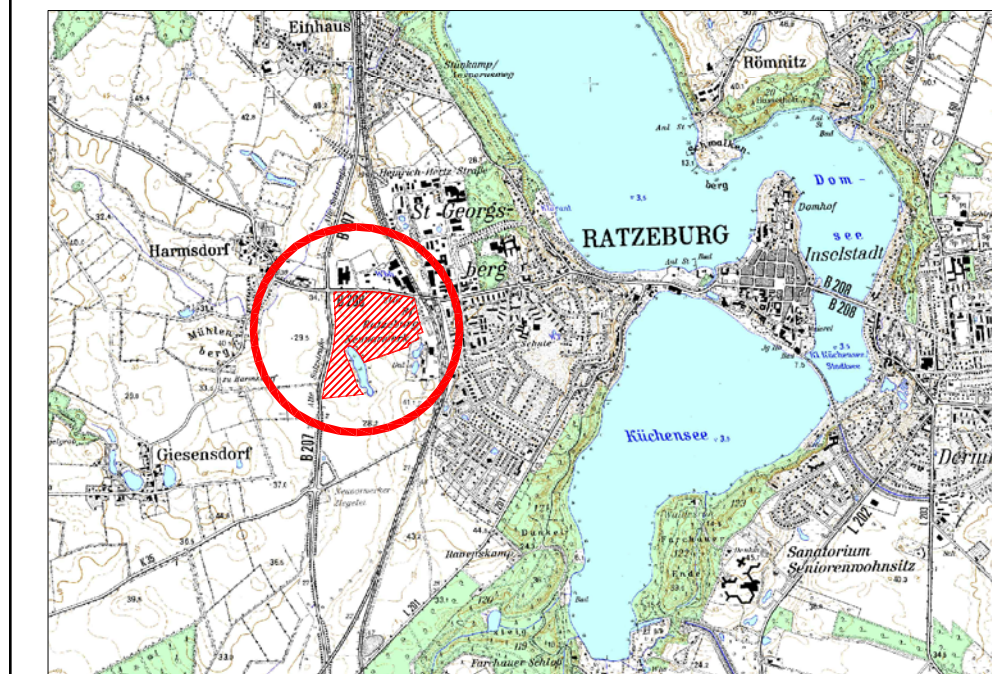
- Aufgestellt aufgrund des Aufstellungsbeschlusses der Stadtvertretung vom ... Die ortsübliche Bekanntmachung des Aufstellungsbeschlusses erfolgte am ... in ... (Zeitung, amtliches Bekanntmachungsblatt)/durch Aushang an den Bekanntmachungstafeln vom ... bis ...
- Die frühzeitige Beteiligung der Öffentlichkeit nach § 3 Abs. 1 Satz 1 BauGB wurde am ... durchgeführt.
- Die Behörden und sonstigen Träger öffentlicher Belange, die von der Planung berührt sein können, wurden gemäß § 4 Abs. 1 i.V.m. § 3 Abs. 1 BauGB am ... unterrichtet und zur Abgabe einer Stellungnahme aufgefordert.
- Die Stadtvertretung hat am ... den Entwurf der 55. Änderung des Flächennutzungsplanes und die Begründung beschlossen und zur Auslegung bestimmt.
- Der Entwurf der 55. Änderung des Flächennutzungsplanes und die Begründung haben in der Zeit vom ... bis ... während der Dienststunden (folgender Zeiten ... (Tage, Stunden)) nach § 3 Abs. 2 BauGB öffentlich ausgelegen. Die öffentliche Auslegung wurde mit dem Hinweis, dass Stellungnahmen während der Auslegungsfrist von jedermann schriftlich oder zur Niederschrift geltend gemacht werden können, am ... in ... (Zeitung, amtliches Bekanntmachungsblatt), – bei Bekanntmachungen durch Aushang: in der Zeit vom ... bis ... durch Aushang – ortsüblich bekannt gemacht.
- Die Behörden und sonstigen Träger öffentlicher Belange, die von der Planung berührt sein können, wurden gemäß § 4 Abs. 2 BauGB am ... zur Abgabe einer Stellungnahme aufgefordert.
- Die Stadtvertretung hat die abgegebenen Stellungnahmen der Öffentlichkeit und der Behörden und sonstigen Träger öffentlicher Belange am ... geprüft. Das Ergebnis wurde mitgeteilt.
- Der Entwurf der 55. Änderung des Flächennutzungsplanes wurde nach der öffentlichen Auslegung (Nummer 5) geändert. Der Entwurf und die Begründung haben in der Zeit vom ... bis ... während folgenden Zeiten ... (Tage, Stunden) erneut öffentlich ausgelegen. (Dabei wurde bestimmt, dass Anregungen nur zu den geänderten und ergänzten Teilen vorgebracht werden können.) Die öffentliche Auslegung wurde mit dem Hinweis, dass Stellungnahmen während der Auslegungsfrist von allen Interessierten schriftlich oder zur Niederschrift abgegeben werden können, am ... in ... (Zeitung, amtliches Bekanntmachungsblatt) – bei Bekanntmachung durch Aushang: in der Zeit vom ... bis ... durch Aushang – ortsüblich bekannt gemacht. oder: Es wurde eine eingeschränkte Beteiligung nach § 4 a Abs. 3 Satz 3 BauGB durchgeführt.
- Die Stadtvertretung hat die 55. Änderung des Flächennutzungsplanes am ... beschlossen und die Begründung durch Beschluss gebilligt.
- Der Bürgermeister oder die Bürgermeisterin hat die Übereinstimmung der dem Innenministerium des Landes Schleswig-Holstein zur Genehmigung zugeleiteten Fassung der 55. Änderung des Flächennutzungsplanes einschließlich Planzeichnung mit der durch die planende Gemeinde beschlossenen Fassung durch seine oder ihre Unterschrift bestätigt.

- Das Innenministerium des Landes Schleswig-Holstein hat die 55. Änderung des Flächennutzungsplanes mit Bescheid ... vom ... Az.: ... – mit Nebenbestimmungen und Hinweisen – genehmigt.
- Die Stadtvertretung hat die Nebenbestimmungen durch Beschluss vom ... erfüllt, die Hinweise sind beachtet. Das Innenministerium des Landes Schleswig-Holstein hat die Erfüllung der Nebenbestimmungen mit Bescheid vom ... Az.: ... bestätigt.
- Die Erteilung der Genehmigung der 55. Änderung des Flächennutzungsplanes sowie die Stelle, bei der der Plan mit der Begründung und der zusammenfassenden Erklärung auf Dauer während der Sprechstunden von allen Interessierten eingesehen werden kann und die über den Inhalt Auskunft erteilt, wurden am ... (vom ... bis ...) ortsüblich bekannt gemacht. In der Bekanntmachung wurde auf die Möglichkeit einer Geltendmachung von Verfahrens- und Formverstößen und von Mängeln der Abwägung sowie auf die Rechtsfolgen (§ 215 Abs. 2 BauGB) hingewiesen. Die 55. Änderung des Flächennutzungsplanes wurde mithin am ... wirksam.

Ratzeburg, den

Bürgermeister
Stadt Ratzeburg

55. Änderung des Flächennutzungsplanes der Stadt Ratzeburg



STADT
Ratzeburg
Unter den Linden 1
23909 Ratzeburg

DATUM
22.02.2016

MASSSTAB
1:5.000

55. Änderung des Flächennutzungsplanes der Stadt Ratzeburg

für das Gebiet östlich der B 207, südlich der B 208 (alt) und westlich der Bahnlinie

VERFAHRENSSTAND	
Vorentwurf	■
§ 3 (1) BauGB	■
§ 4 (1) BauGB	■
1.A. § 3 (2) BauGB	■
1.A. § 4 (2) BauGB	■
2.A. § 3 (2) BauGB	□
2.A. § 4 (2) BauGB	□
Genehmigung	□



IPP Ingenieure für Bau, Umwelt und Stadtentwicklung
IPP Ingenieurgesellschaft
Pössel u. Partner GmbH & Co. KG
Rendsburger Landstr. 196-198
D 24113 Kiel
Tel. +49(431) 6 49 59-0 Fax 6 49 59-59
info@ipp-kiel.de www.ipp-kiel.de