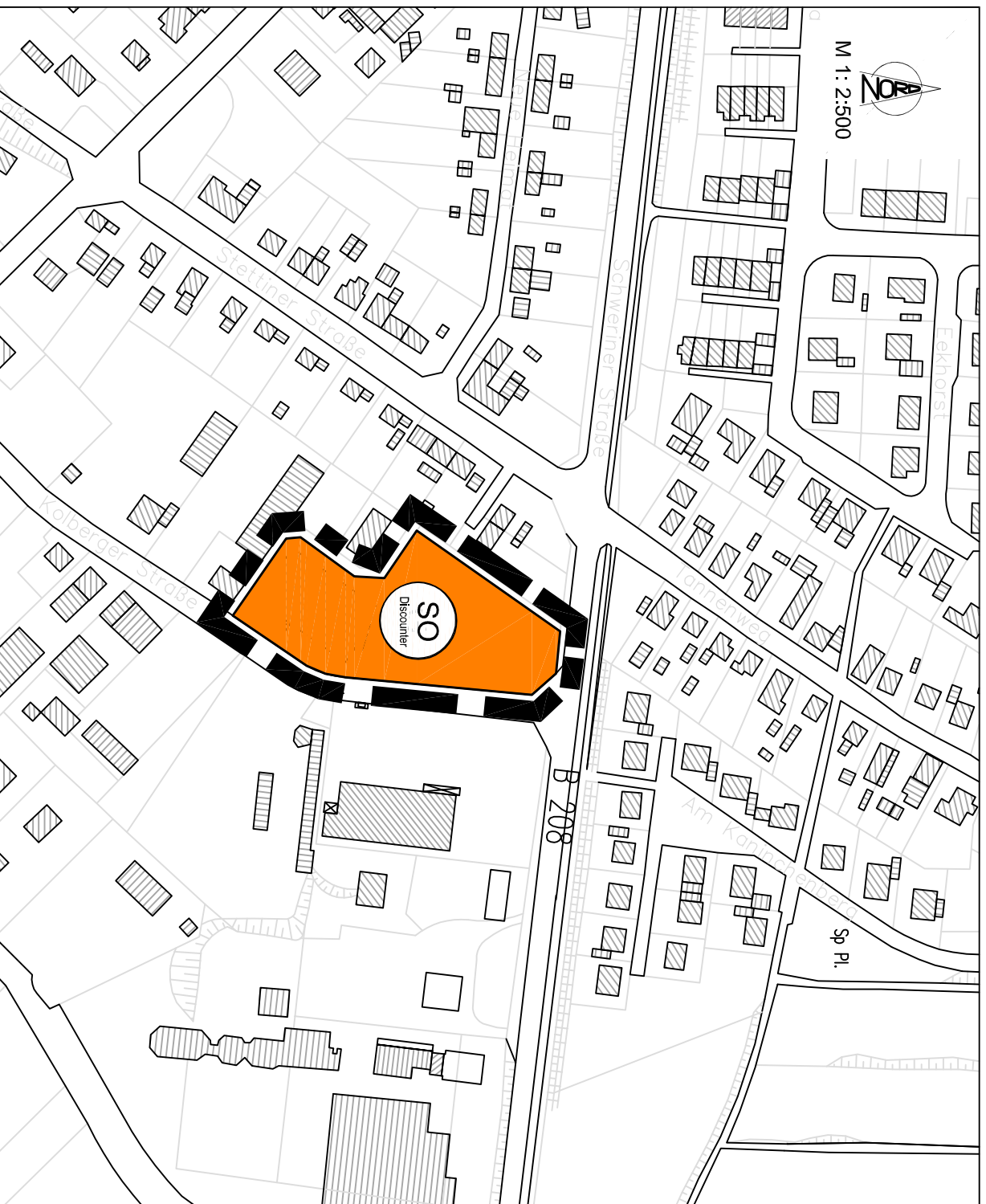


# 78. Änderung des Flächennutzungsplanes durch Berichtigung

Es gilt die BauNVO 1990, zuletzt geändert 2013



## ZEICHENERKLÄRUNG

PLANZEICHEN      ERLÄUTERUNGEN      RECHTSGRUNDLAGE

### 1.) DARSTELLUNGEN

**ART DER BAULICHEN NUTZUNG** (§ 5 Abs. 2 Nr. 1, BauGB und § 1 Abs. 1 und 2 BauNVO)



SONSTIGE SONDERGEBIETE  
Zweckbestimmung "Discourter"  
(§ 11 BauNVO)

§ 11 BauNVO

### SONSTIGE PLANZEICHEN



ÄNDERUNGSBEREICH DES FLÄCHENNUTZUNGSPLANES

### Büro für Bauleitplanung

Ausgearbeitet von

Assessor für: Uwe Czertfisch

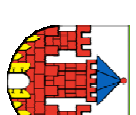
Kronberg 33, 24619 Bornhöved

Tel.: (04323) 80 42 95 - Fax: (04323) 80 43 01

E-Mail: info@bauleitplan-bornhoeved.de

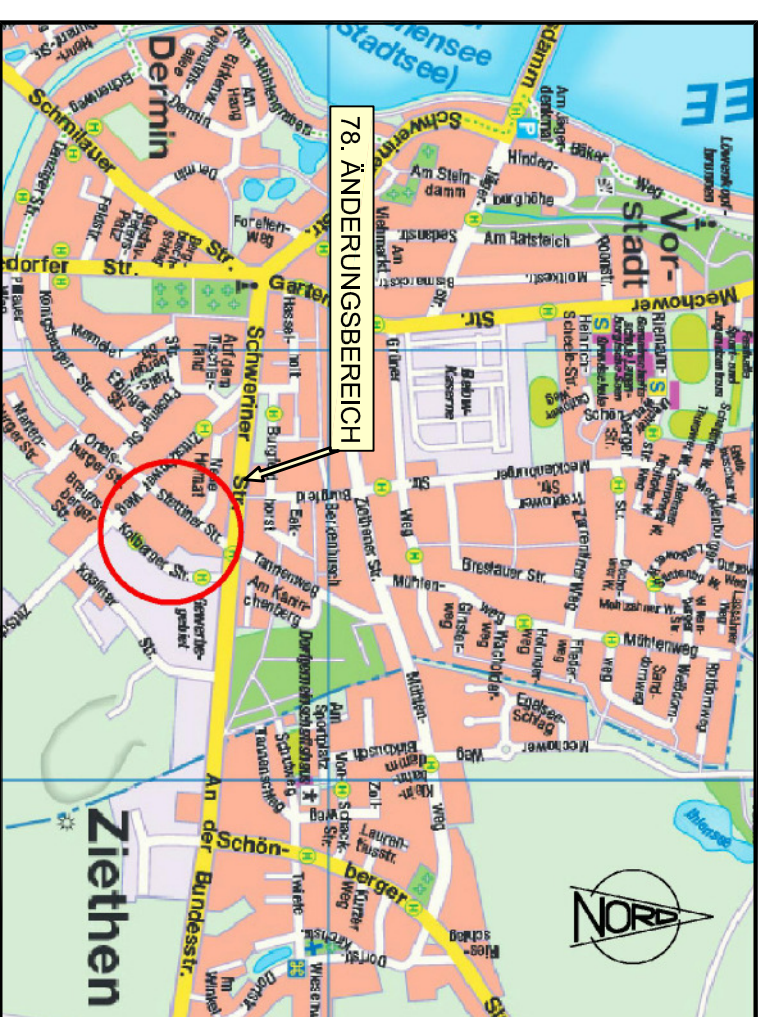
# 78. ÄNDERUNG DES FLÄCHENNUTZUNGSPLANES DURCH BERICHTIGUNG

DER  
STADT RATZEBURG



KREIS HERZOGTUM LAUENBURG

für das Grundstück 'Kolberger Straße 2' - Aldi-Markt -  
südlich 'Schweriner Straße', westlich 'Kolberger Straße'



1. Die Stadtvertretung hat die 78. Änderung des Flächennutzungsplanes durch Berichtigung am ..... beschlossen.

2. Diese wurde gleichzeitig mit der Satzung des vorhabenbezogenen Bebauungsplanes Nr. 12, mithin am ..... wirksam.

Die Richtigkeit der Urkunde wird hiermit bestätigt.

Ratzeburg, den .....

L.S.

Siegel

.....  
Bürgermeister