




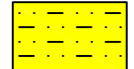

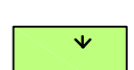



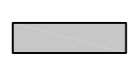



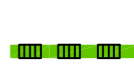


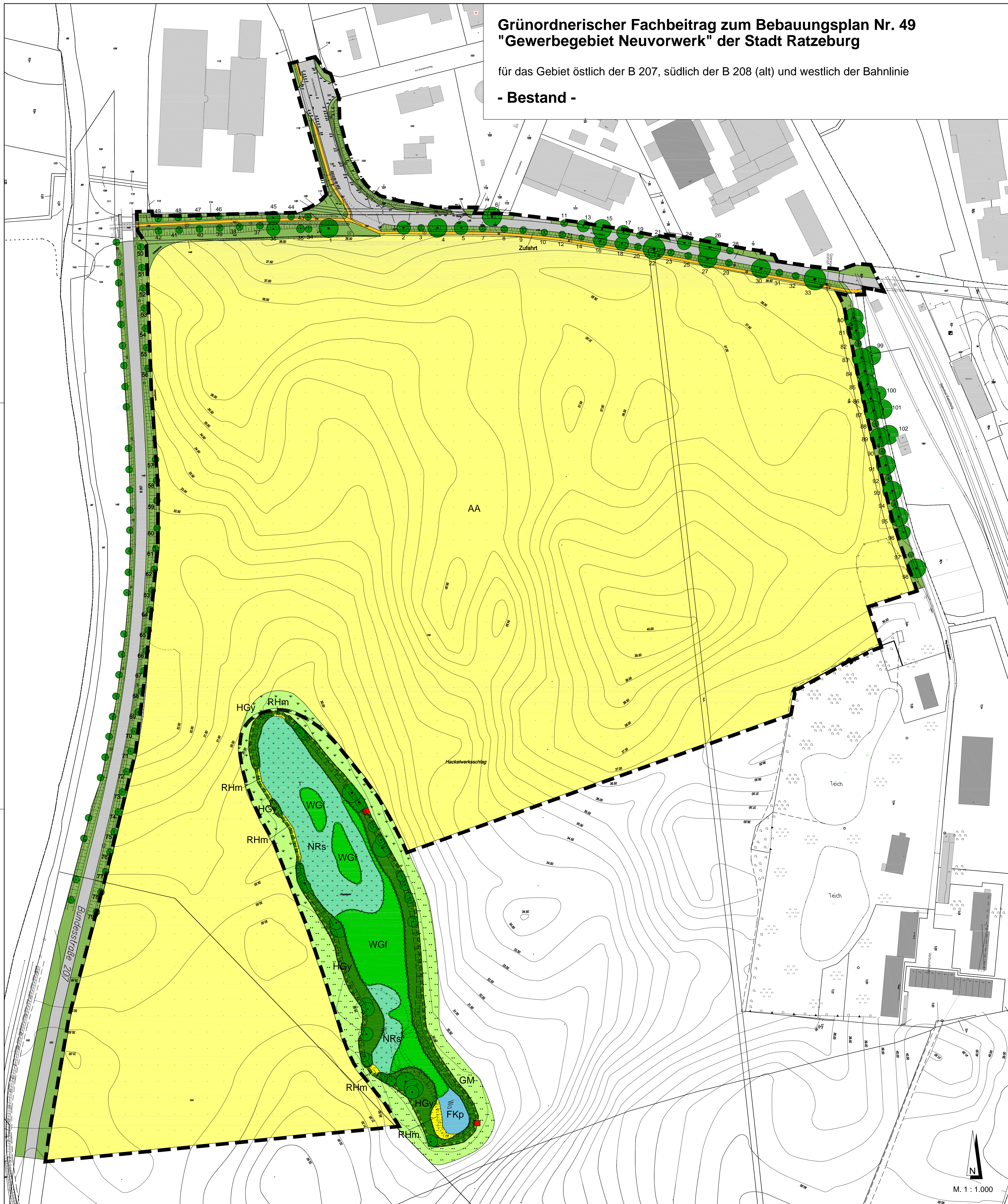
Grünordnerischer Fachbeitrag zum Bebauungsplan Nr. 49 "Gewerbegebiet Neuvorwerk" der Stadt Ratzeburg

für das Gebiet östlich der B 207, südlich der B 208 (alt) und westlich der Bahnlinie


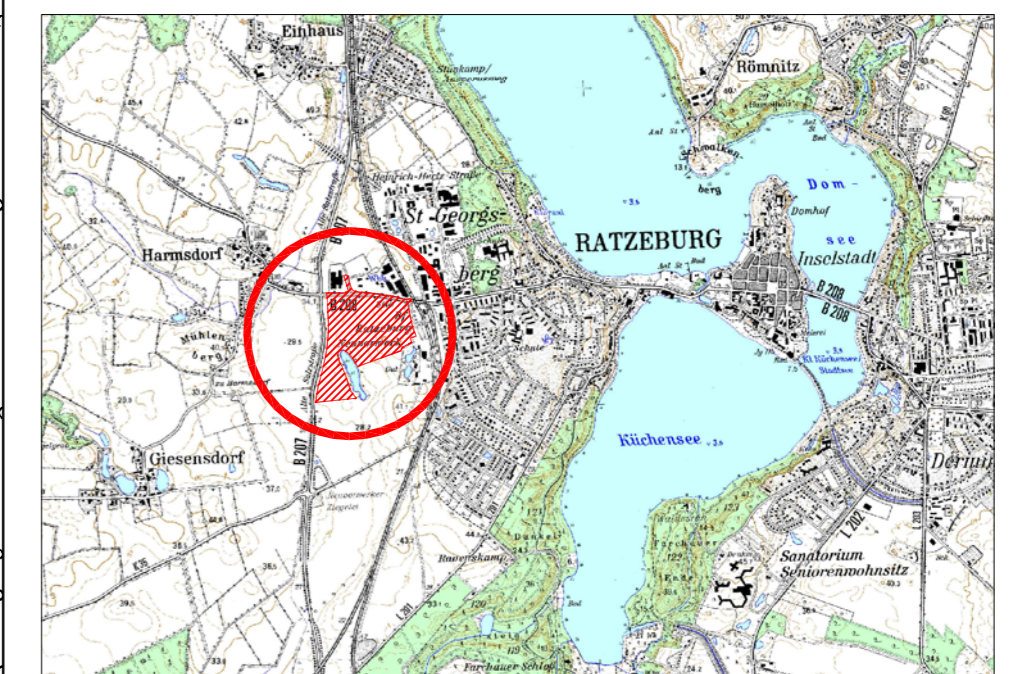
- Bestand -

Zeichenerklärung

-  Geltungsbereich des Bebauungsplanes Nr. 49
- Gehölze**
 -  1 Einzelbaum, eingemessen (mit Nr.)
 -  82 Einzelbaum, nicht eingemessen (mit Nr.)
 -  Naturnahes Feldgehölz - HGy
 -  Grauwiedengebüsch - WGF
- Ruderalfluren / Brachen / Trockenrasen**
 -  Hochstaudenflur - RHm
- Landwirtschaftliche Nutzflächen**
 -  Ackerfläche - AA
 -  Extensivgrünland - GM
- Grünflächen**
 -  Straßenbegleitgrün
- Wasserflächen**
 -  Periodisches Kleingewässer - FKp
 -  Schilfröhricht - NRs
- Sonstige Planzeichen**
 -  Gebäude
 -  Straßenflächen
 -  Wegeflächen
 -  Jagdhochstände
 -  Höhenlinie
 -  Geschütztes Biotop nach § 21 LNatSchG



Grünordnerischer Fachbeitrag zum Bebauungsplan Nr. 49 "Gewerbegebiet Neuvorwerk" der Stadt Ratzeburg



STADT
Ratzeburg
Unter den Linden 1
23909 Ratzeburg

DATUM
07.09.2015

MASSSTAB
1:1.000

Grünordnerischer Fachbeitrag zum Bebauungsplan Nr. 49 "Gewerbegebiet Neuvorwerk" der Stadt Ratzeburg

für das Gebiet östlich der B 207, südlich der B 208 (alt) und westlich der Bahnlinie

- Bestand -

Karte 1



IPP Ingenieure für Bau, Umwelt und Stadtentwicklung
IPP Ingenieurgesellschaft
Passau u. Partner GmbH & Co. KG
Rendelsburger Ländchen 105-108
D 24113 Kiel
Tel. +49(431) 6 49 59-0 Fax +49(431) 6 49 59-99
www.ipp-ges.de www.ipp-ges.com