


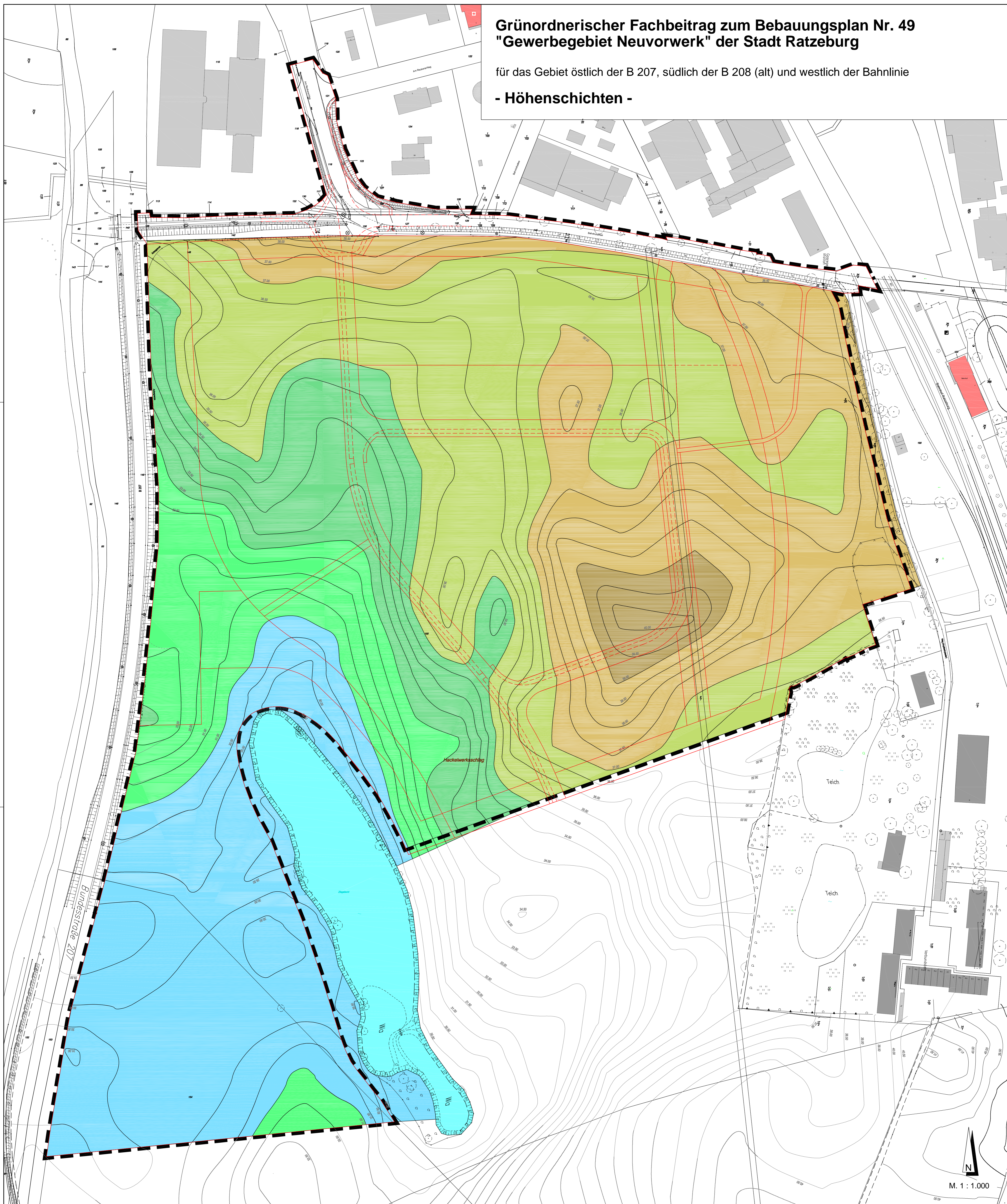
Grünordnerischer Fachbeitrag zum Bebauungsplan Nr. 49 "Gewerbegebiet Neuvorwerk" der Stadt Ratzeburg

für das Gebiet östlich der B 207, südlich der B 208 (alt) und westlich der Bahnlinie


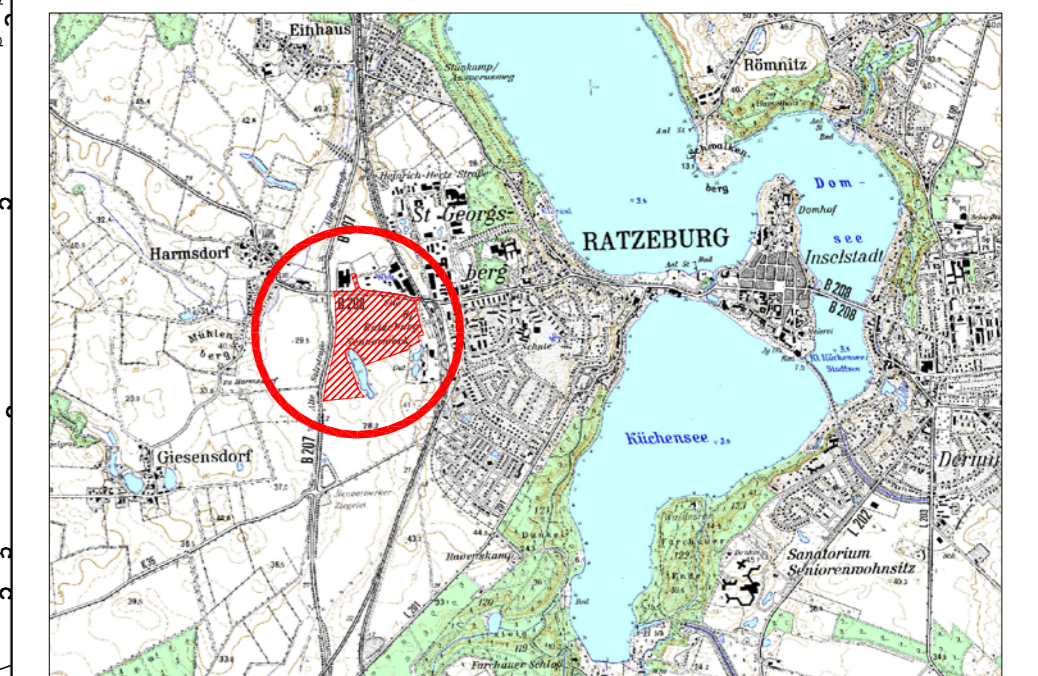
- Höhengschichten -

Zeichenerklärung

-  Geltungsbereich des Bebauungsplanes Nr. 49
-  Teich
-  29-31 m
-  31-33 m
-  33-35 m
-  35-37 m
-  37-39 m
-  39-41 m
-  geplante Erschließung



Grünordnerischer Fachbeitrag zum Bebauungsplan Nr. 49 "Gewerbegebiet Neuvorwerk" der Stadt Ratzeburg



STADT
Ratzeburg
Unter den Linden 1
23909 Ratzeburg

DATUM
22.02.2016

MASSSTAB
1:1.000

Grünordnerischer Fachbeitrag zum
Bebauungsplan Nr. 49 "Gewerbegebiet
Neuvorwerk" der Stadt Ratzeburg

für das Gebiet östlich der B 207, südlich der B 208 (alt) und
westlich der Bahnlinie

- Höhengschichten -

Karte 2



IPP Ingenieure für Bau, Umwelt
und Stadtentwicklung
IPP Ingenieurgesellschaft
Postfach 14, Pflanzweg 10 & Co. KG
Ratzeburger Landstr. 196-198
D 24113 Kahl
Tel. +49(431) 6 49 59-0 Fax: +49(431) 6 49 59-50
www.ipp.de

M. 1 : 1.000