
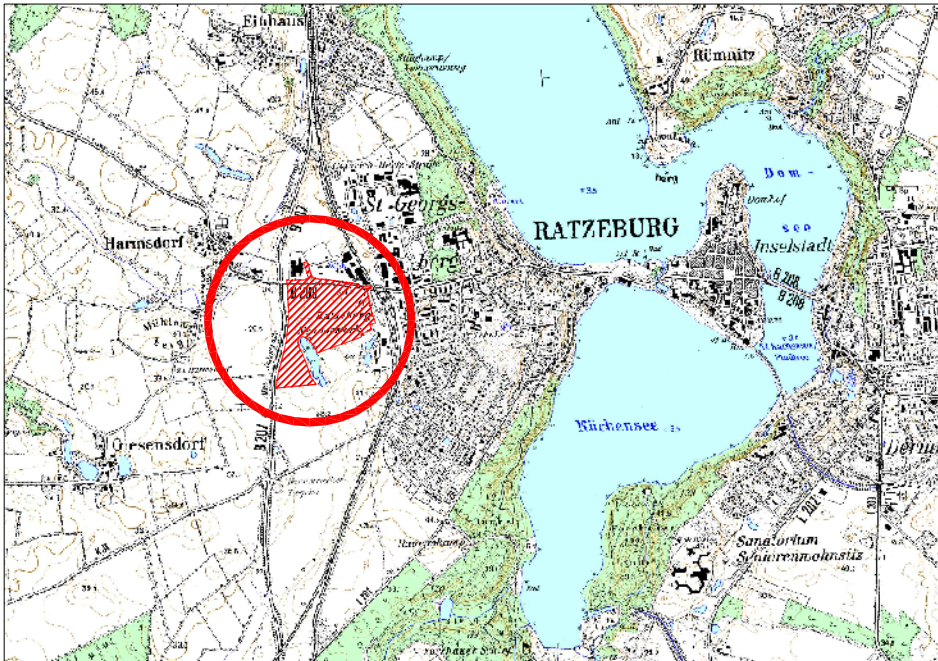


Bebauungsplan Nr. 49 der Stadt Ratzeburg



STADT
Ratzeburg

Unter den Linden 1
23909 Ratzeburg

DATUM
20.06.2016

MASSTAB
1:1.000

Satzung der Stadt Ratzeburg über den Bebauungsplan Nr. 49 "Gewerbegebiet Neuvorwerk"

für das Gebiet östlich der B 207, südlich der B 208 (alt) und
westlich der Bahnlinie

VERFAHRENSSTAND

Vorentwurf

§ 3 (1) BauGB

§ 4 (1) BauGB

1.A. § 3 (2) BauGB

1.A. § 4 (2) BauGB

2.A. § 3 (2) BauGB

2.A. § 4 (2) BauGB

Satzung



IPP Ingenieure für Bau, Umwelt
und Stadtentwicklung

IPP Ingenieurgesellschaft
Possel u. Partner GmbH & Co. KG

Rendsburger Landstr. 196-198

D 24113 Kiel

Tel. +49(431) 6 49 59-0 Fax 6 49 59-59

info@ipp-kiel.de www.ipp-kiel.com

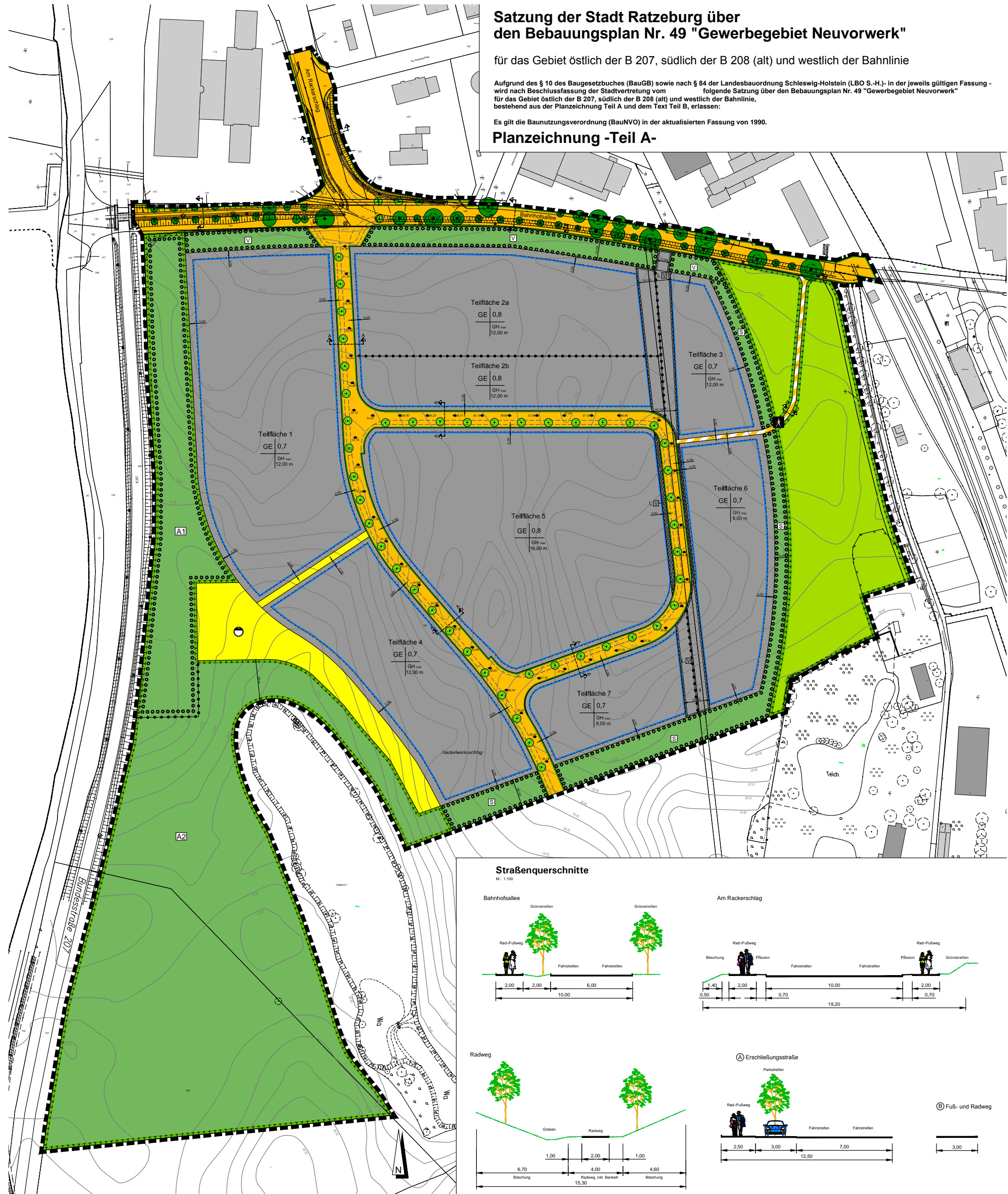
Satzung der Stadt Ratzeburg über den Bebauungsplan Nr. 49 "Gewerbegebiet Neuvorwerk"

für das Gebiet östlich der B 207, südlich der B 208 (alt) und westlich der Bahnlinie

Aufgrund des § 10 des Baugesetzbuches (BauGB) sowie nach § 84 der Landesbauordnung Schleswig-Holstein (LBO S.-H.)- in der jeweils gültigen Fassung - wird nach Beschlussfassung der Stadtvertretung vom folgende Satzung über den Bebauungsplan Nr. 49 "Gewerbegebiet Neuvorwerk" bestehend aus der Planzeichnung Teil A und dem Text Teil B, erlassen:

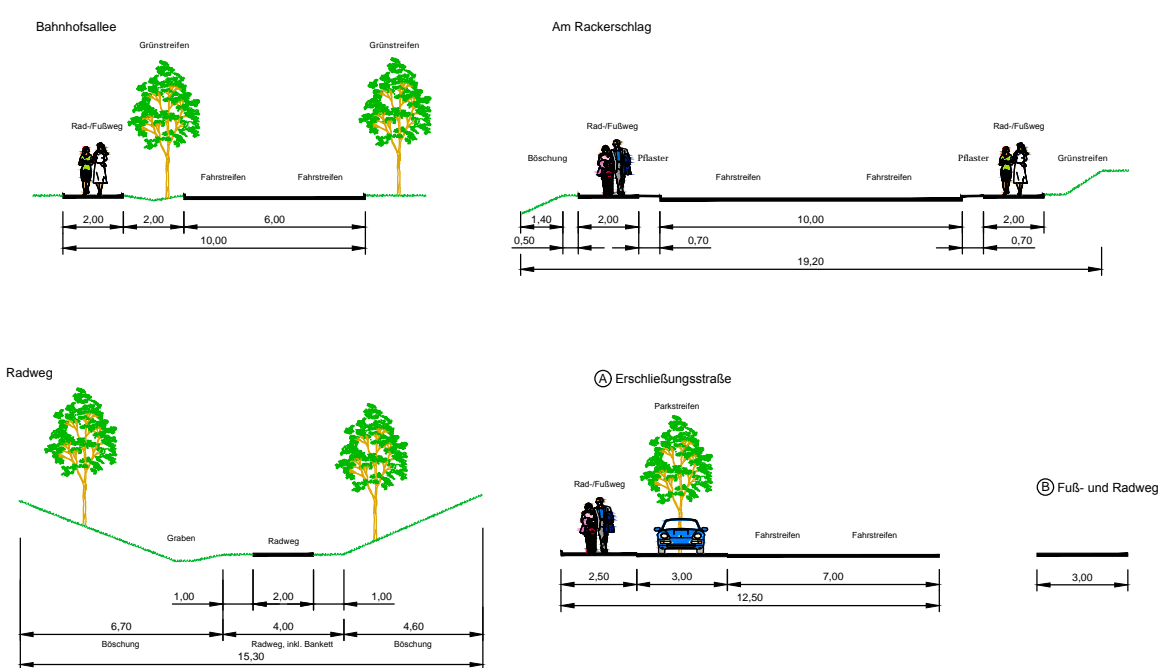
Es gilt die BauNutzungsverordnung (BauNVO) in der aktualisierten Fassung von 1990.

Planzeichnung -Teil A-



Straßenquerschnitte

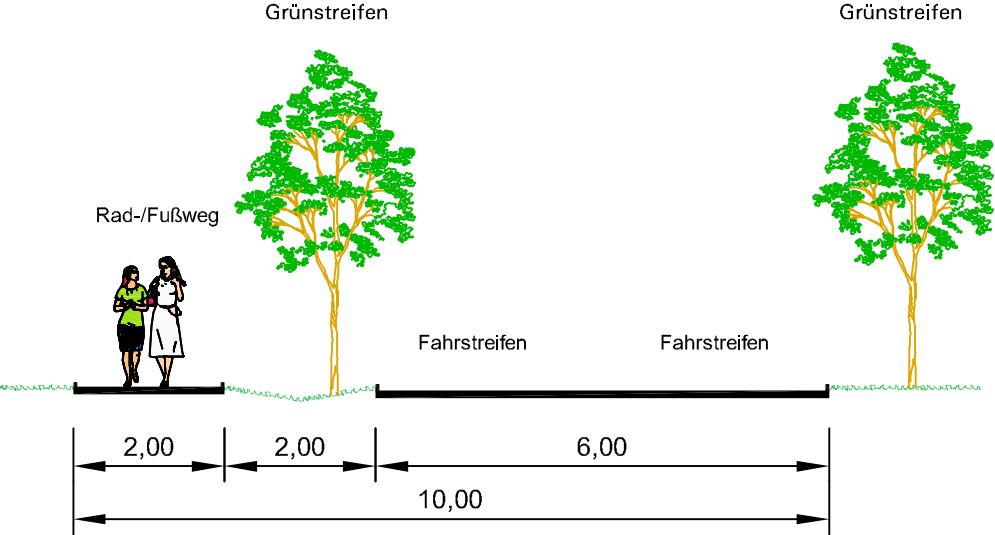
M: 1:100




Straßenquerschnitte

M.: 1:100

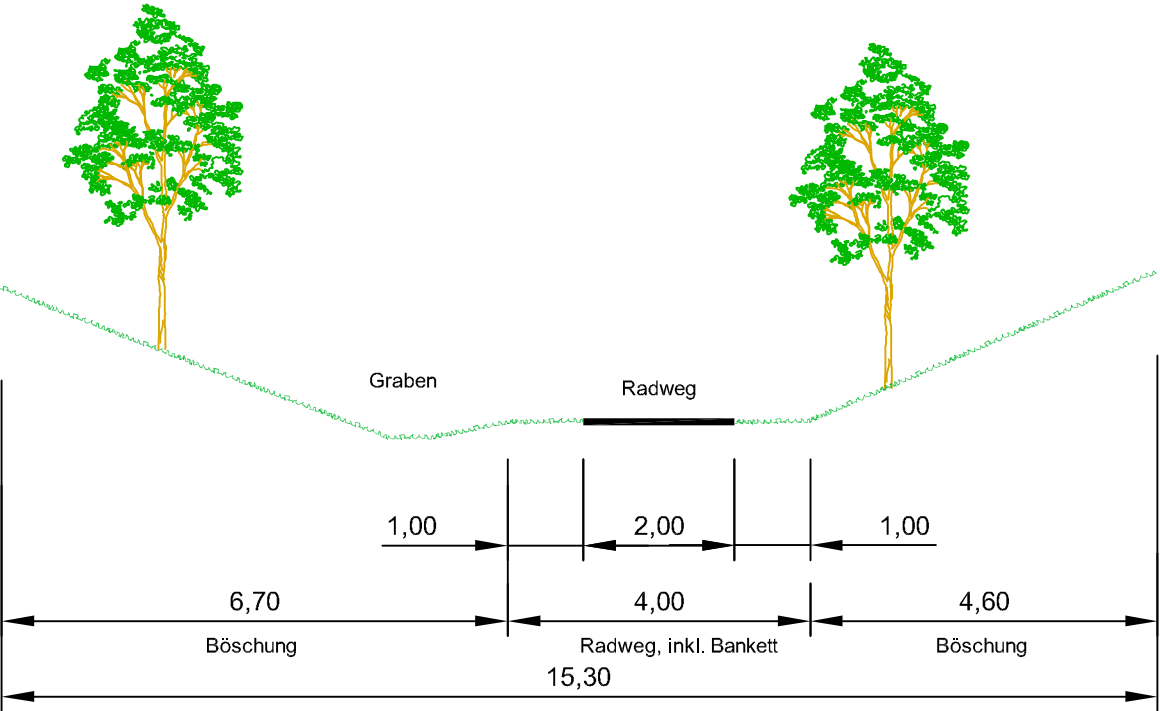
Bahnhofsallee



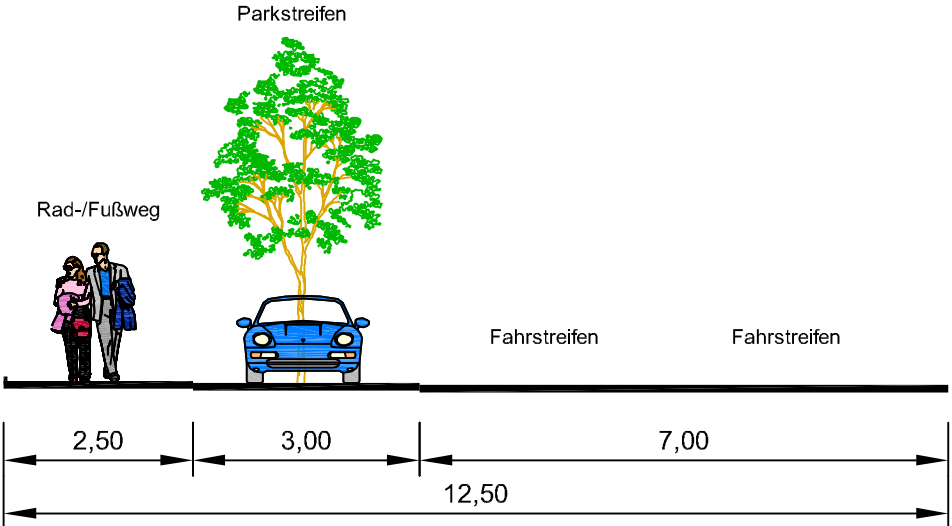
Am Rackerschlag




Radweg



Ⓐ Erschließungsstraße

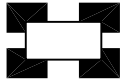


Ⓑ Fuß- und Radweg



Planzeichen nach der PlanzV90

I. Festsetzungen



Grenze des räumlichen Geltungsbereiches des Bebauungsplanes Nr. 49
(§ 9 Abs. 7 BauGB)

Art der baulichen Nutzung (§ 9 Abs. 1 Nr.1 BauGB, §§ 1 bis 11 BauNVO)



Gewerbegebiete (§ 8 BauNVO)

Maß der baulichen Nutzung (§ 9 Abs. 1 Nr.1 BauGB, § 16 BauNVO)

0,8 Grundflächenzahl (GRZ)

GH_{max}
12,00 m Gebäudehöhe maximal

Bauweise, Baulinien, Baugrenzen

(§ 9 Abs. 1 Nr. 2 BauGB, §§ 22 und 23 BauNVO)



Baugrenze

Verkehrsflächen (§ 9 Abs. 1 Nr. 4, 11 und Abs. 6 BauGB)



Straßenverkehrsflächen



Straßenbegrenzungslinie



Verkehrsfläche besonderer Zweckbestimmung



Fuß- und Radweg

Flächen für Versorgungsanlagen, für die Abfallentsorgung und Abwasserbeseitigung sowie für Ablagerungen; Anlagen, Einrichtungen und sonstige Maßnahmen, die dem Klimawandel entgegenwirken

(§ 9 Abs.1 Nr.12, 14 und Abs. 6 BauGB)




Flächen für Versorgungsanlagen



Abwasser (Regenrückhaltebecken)

Grünflächen (§ 9 Abs. 1 Nr. 15 und Abs. 6 BauGB)



Öffentliche Grünfläche



Verkehrsgrün



Schutzgrün


Flächen für die Landwirtschaft und Wald (§ 9 Abs. 1 Nr. 18 und Abs. 6 BauGB)



Flächen für die Landwirtschaft

Planungen, Nutzungsregelungen, Maßnahmen und Flächen für Maßnahmen zum Schutz, zur Pflege und zur Entwicklung von Natur und Landschaft

(§ 9 Abs. 1 Nr. 20, 25 und Abs. 6 BauGB)



Umgrenzung von Flächen für Maßnahmen zum Schutz,
zur Pflege und zur Entwicklung von Natur und Landschaft



Eingrünung



Extensiv Grünland

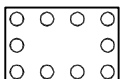
Anpflanzungen von Bäumen, Sträuchern und sonstiger Bepflanzungen
sowie Bindungen für Bepflanzungen und für die Erhaltung von Bäumen,
Sträuchern und sonstigen Bepflanzungen sowie von Gewässern



Anpflanzen: Einzelbäume

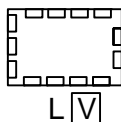


Erhaltung: Einzelbäume




Umgrenzung von Flächen zum Anpflanzen von
Bäumen, Sträuchern und sonstigen Bepflanzungen

Sonstige Planzeichen



Mit Leitungsrechten zu belastende Flächen zu
Gunsten der Versorgungsträger
(§ 9 Abs. 1 Nr. 21 und Abs. 6 BauGB)



Abgrenzung unterschiedlicher Nutzung, z.B. von Baugebieten, oder Abgrenzung des Maßes der Nutzung innerhalb eines Baugebiets (z.B. § 16 Abs. 5 BauNVO)



Höhenbezugspunkt

II. Darstellung ohne Normcharakter



Vorhandene Gebäude



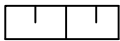
Grundstücksgrenzen



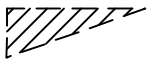
Flurstücksbezeichnung



Höhenlinien



Böschung



Sichtfelder

Text - Teil B -

Textliche Festsetzungen

1. Art der baulichen Nutzung (§ 9 Abs. 1 Nr. 1 BauGB)

1.1 Zulässige Arten von Nutzungen gem. § 8 Abs. 2 BauNVO

Im Gewerbegebiet sind folgende Nutzungen zulässig:

- Gewerbebetriebe aller Art, Lagerhäuser, Lagerplätze und öffentliche Betriebe,
- Geschäfts-, Büro- und Verwaltungsgebäude,

1.2 Nicht zulässige Arten von Nutzungen bzw. baulichen Anlagen gem. § 1 Abs. 5 und Abs. 9 BauNVO

Im Gewerbegebiet sind folgende Nutzungen nicht zulässig:

- Tankstellen
- Einzelhandelsbetriebe
- Anlagen für sportliche Zwecke.
- Anlagen für kirchliche, kulturelle, soziale und gesundheitliche Zwecke
- Vergnügungsstätten
- Gewerbebetriebe wie Nachtbars, Stripteaselokale, Sex- und Pornokinos, Video-peep-Shows, Swingerclubs und andere Betriebe mit Sexdarbietungen, bzw. Betriebe, bei denen die Ausübung sexueller Handlungen betriebliches Wesensmerkmal ist.

1.3 Ausnahmsweise zulässige Arten gem. § 8 Abs. 3 und § 1 Abs. 5 und Abs. 9 BauNVO

1.3.1 Ausnahmsweise sind im Gewerbegebiet folgende Nutzungen zulässig:

- Max. 2 Wohnungen für Aufsichts- und Bereitschaftspersonen sowie für Betriebsinhaber und Betriebsleiter, die dem Gewerbebetrieb zugeordnet und ihm gegenüber in Grundfläche und Baumasse untergeordnet sind. Die 2 Wohnungen müssen in einem zusammenhängenden Baukörper liegen und sind nicht vor Errichtung der Betriebsanlage zulässig;.

1.3.2 Ausnahmsweise sind Einzelhandelsbetriebe (Werksverkauf) bis zu einer Größe von max. 250 m² Verkaufs- und Ausstellungsfläche zulässig, wenn sie

- nicht mit zentrenrelevanten Waren und Gütern handeln,
- in einem unmittelbaren räumlichen und funktionalen Zusammenhang mit dem auf dem Grundstück ansässigen Großhandels-, Produktions-, Dienstleistungs- oder Handwerksbetrieb stehen und
- diesem gegenüber in Grundfläche und Baumasse untergeordnet sind.

1.3.3 Eine Überschreitung der max. zulässigen Verkaufs- und Ausstellungsfläche im Sinne der Ziffer 1.3.2 kann darüber hinaus bis zu max. 1.500 m² Verkaufs- und Ausstellungsfläche ausnahmsweise zugelassen werden, wenn es sich um Gewerbebetriebe des Kfz-Handwerks, des Holzver- oder holzbearbeitenden Bereiches einschließlich Möbel oder des Bau- und Gartenbedarfs handelt; auf eine Unterordnung des Einzelhandelsanteils im Sinne der Ziffer 1.3.2 kann in diesem Fall verzichtet werden.

1.3.4 Zentrenrelevante Sortimente sind:

- Nahrungs- und Genussmittel
- Gesundheits- und Körperpflegeartikel
- Schreibwaren und Zeitschriften
- Blumen (Schnittblumen und kleine Gebinde)
- Bekleidung und Sportbekleidung

- Schuhe
- Uhren, Schmuck und Lederwaren
- Hausrat, Glas und Porzellan
- Bücher
- PC, Software und PC-Zubehör
- Unterhaltungselektronik und Elektrokleingeräte
- Leuchten
- Spielwaren
- Sportartikel
- Musikinstrumente und Kunstgegenstände

Nicht zentrenrelevante Sortimente sind:

- Möbel
- Heimtextilien
- Tapeten und Teppiche
- Baumarktspezifische Sortimente
- Fahrräder
- Leuchten als Teil des Baumarktsortimentes
- Blumen und Gartenzubehör
- Zoobedarf
- Elektrogroßgeräte (Weiße Ware)
- Sportgroßgeräte
- Kfz-Handel und Autozubehör

2. Maß der baulichen Nutzung (§ 9 Abs. 1 Nr. 1 BauGB)

2.1 Höhe baulicher Anlagen/Höhenbezugspunkte (§ 18 BauNVO)

Die Oberkante Erdgeschossfertigfußboden (OKFF) ist mit max. 0,5 m über der Oberkante der zugehörigen öffentlichen Verkehrsfläche festgesetzt, gemessen an den festgelegten Höhenbezugspunkten in orthogonaler Verlängerung der erschließungsseitigen Gebäudefront. Sind mehrere oder keine Höhenbezugspunkte in der Verlängerung festgelegt, ist der festzulegende Höhenbezugspunkt zu interpolieren.

In Teilfläche 5 gilt bei mehreren angrenzenden öffentlichen Straßen die jeweils niedrigeren festgesetzten Höhenbezugspunkte der Verkehrsfläche. Die in der Planzeichnung festgesetzte Gebäudehöhe (GH) wird gemessen von der OKFF.

Für technische Dachaufbauten (z. B. Aufzugsanlagen, Anlagen für Lüftungs- und Klimatechnik, Photovoltaik) ist eine Überschreitung der festgesetzten Gebäudehöhe bis 3,00 m auf einem Anteil von max. 15 % der Dachfläche zulässig. Der Abstand der Dachaufbauten von der Fassade muss lotrecht gemessen mindestens der doppelten Höhe der Dachaufbauten entsprechen.

3. Bauweise (§ 9 Abs. 1 Nr. 2 BauGB i.V.m. § 22 BauNVO)

3.1 Abweichende Bauweise

Im gesamten Planungsgebiet wird eine abweichende Bauweise entsprechend § 22 Abs. 4 BauNVO festgesetzt. Gebäudelängen über 50 m sind zulässig. Die seitlichen Grenzabstände sind dabei einzuhalten.

4. Nebenanlagen

4.1 Zulässigkeit von Garagen, überdachten Stellplätzen und Nebenanlagen (§§ 12 und 14 BauNVO)

Garagen, überdachte Stellplätze und Nebenanlagen sind nur zulässig innerhalb der festgesetzten überbaubaren Grundstücksflächen.

5. Zufahrten / Geh-, Fahr- und Leitungsrechte

5.1 Zufahrten (§ 9 Abs.1 Nr. 11 BauGB)

Zufahrten zu den Grundstücken im Plangebiet sind nur von den Planstraßen und von der Bahnhofsallee in der durch die Planzeichnung Teil A definierten Stelle zulässig. Zulässig sind je Grundstück eine Zufahrt mit max. 12,0 m Breite sowie weitere Zufahrten mit jeweils max. 9,0 m Breite.

6. Immissionsschutzrechtliche Festsetzungen

(§ 9 Abs. 1 Nr. 24 BauGB i. V. m. § 1 Abs. 4 Satz 1, Ziffer 1 BauNVO)

6.1 Gewerbelärm

Zum Schutz der angrenzenden Wohnbebauung vor Gewerbelärm außerhalb des Plangeltungsbereiches des Bebauungsplanes Nr. 49 der Stadt Ratzeburg sind im Geltungsbereich des Bebauungsplanes nur Betriebe und Anlagen zulässig, deren Geräuschemissionen die folgenden Emissionskontingente $L_{EK,i,k}$ (bezogen auf 1 m²) nachts (22:00 bis 6:00 Uhr) nicht überschreiten:

Teilflächen	$L_{EK,i,k}$ nachts
	dB(A)/m ²
1	45
2a, 2b und 3	40
4	45
5	40
6 und 7	40

Grundlage der Festsetzungen ist § 1, (4), Satz 1, Ziffer 1 BauNVO.

Die Prüfung der Einhaltung erfolgt in Anlehnung an DIN 45691:2006-12 Abschnitt 5. Die Immissionsprognosen sind abweichend von der DIN 45691:2006-12 wie folgt durchzuführen:

1. Ableitung der maximal zulässigen Beurteilungsanteile für den jeweiligen Betrieb aus den festgesetzten maximal zulässigen Emissionskontingenten mit Hilfe einer Ausbreitungsrechnung nach DIN ISO 9613-2 (Berechnung in A-Pegeln, ohne Berücksichtigung der Geländehöhen, der Meteorologiekorrektur, weiterer Abschirmungen sowie Reflexionen im Plangeltungsbereich, Lärmquellenhöhe 1 m über Gelände);
2. Durchführung einer betriebsbezogenen Lärmimmissionsprognose auf Grundlage der TA Lärm mit dem Ziel, die unter 1.) ermittelten maximal zulässigen Beurteilungspegelanteile für den betrachteten Betrieb zu unterschreiten.

Ein Vorhaben erfüllt auch dann die schalltechnischen Festsetzungen des Bebauungsplanes, wenn der Beurteilungspegel den Immissionsrichtwert an den maßgeblichen Immissionsorten um mindestens 15 dB(A) unterschreitet (Relevanzgrenze).

Zum Schutz vor dem Gewerbelärm der nördlich vorhandenen gewerblichen Nutzungen nachts sind im Norden des Plangeltungsbereiches innerhalb der Teilfläche 1 bis zu einem Abstand von 53 m und in der Teilfläche 4 bis zu einem Abstand von 68 m in Richtung Süden ausnahmsweise zulässige Wohnnutzungen ausgeschlossen.

6.2 Festsetzung von Lärmpegelbereichen

Zum Schutz der ausnahmsweisen zulässigen Wohnnutzungen und Büronutzungen vor Verkehrs- und Gewerbelärm im gesamten Plangebiet der Lärmpegelbereiche LPB IV nach DIN 4109, Schallschutz im Hochbau festgesetzt.

Den genannten Lärmpegelbereichen entsprechen folgende Anforderungen an den passiven Schallschutz:

Lärmpegelbereich nach DIN 4109	Maßgeblicher Außenlärmpegel La dB(A)	erforderliches bewertetes Schalldämmmaß der Außenbauteile ¹⁾ $R_{w,res}$	
		Wohnräume	Bürräume ²⁾
		[dB(A)]	
IV	66 - 70	40	35

1) resultierendes Schalldämmmaß des gesamten Außenbauteils (Wände, Fenster und Lüftung zusammen)

2) An Außenbauteile von Räumen, bei denen der eindringende Außenlärm aufgrund der in den Räumen ausgeübten Tätigkeiten nur einen untergeordneten Beitrag zum Innenraumpegel leistet, werden keine Anforderungen gestellt.

Zum Schutz der Nachtruhe sind im gesamten Plangeltungsbereich für Schlaf- und Kinderzimmer schallgedämmte Lüftungen vorzusehen, falls der notwendige hygienische Luftwechsel nicht auf andere geeignete, dem Stand der Technik entsprechende Weise sichergestellt werden kann.

Die schalltechnischen Eigenschaften der Gesamtkonstruktion (Wand, Fenster, Lüftung) müssen den Anforderungen des jeweiligen Lärmpegelbereiches genügen.

Im Rahmen der Baugenehmigungsverfahren ist die Eignung der für die Außenbauteile der Gebäude gewählten Konstruktionen nach den Kriterien der DIN 4109 nachzuweisen.

Von den vorgenannten Festsetzungen kann abgewichen werden, wenn im Rahmen eines Einzelnachweises ermittelt wird, dass aus der tatsächlichen Lärmbelastung geringere Anforderungen an den passiven Schallschutz resultieren.

7. Grünordnerische Festsetzungen

7.1 Arten- und Lebensgemeinschaften

Die vorhandenen Bäume der Bahnhofsallee sind nach § 21 Abs. 1 Nr. 3 LNatSchG geschützt. Sie sind während der Baumaßnahmen ausreichend zu schützen und dauerhaft in ihrem Bestand zu erhalten. An den geplanten Einmündungen sind während der Bauphase Holzgerüste zu errichten, die den Kronenbereich schützen (§ 9 Abs. 1 Nr. 25a BauGB).

Die ehemalige Tongrube gilt als geschütztes Biotop nach § 30 Abs. 2 Nr. 1 BNatSchG. Sie ist während der Baumaßnahmen der Entwässerungsanlagen ausreichend zu schützen und dauerhaft in ihrem Bestand zu erhalten. Zum Schutz des Biotopbereiches und zur Vermeidung von Beeinträchtigungen ist ein Bauzaun während der Bauphase zu errichten (§ 9 Abs. 1 Nr. 25a BauGB).

Grünflächen, auf denen ein Anpflanzungsgebot von Bäumen und Sträuchern festgesetzt ist, sind mit heimischen, standortgerechten Sträuchern (1 Pflanze/m²) und je 400 m² mit einem heimischen, standortgerechten Baum I. Ordnung zu bepflanzen (§ 9 Abs. 1 Nr. 25a BauGB). Siehe hierzu auch Nr. 7.5 Pflanzliste.

7.2 Schutzgut Boden

7.2.1 Ausgleichsfläche A1 -Nordwestliche Eingrünung

Auf dem Flurstück 150 tlw. der Flur 1 in Ratzeburg ist ein Teil des naturschutzrechtlichen Ausgleichs in Form von naturnahen Gehölzflächen auf einer Fläche von 10.050 m² zu realisieren (§ 9 Abs. 1 Nr. 25a BauGB).

7.2.2 Ausgleichsfläche A2 -Extensiv Grünland

Auf dem Flurstück 154 tlw. der Flur 1 in Ratzeburg ist ein Teil des naturschutzrechtlichen Ausgleichs in Form von extensivem Grünland und Einzelbaumpflanzungen auf einer Fläche von 54.540 m² zu realisieren (§ 9 Abs. 1 Nr. 25a BauGB).

Folgende Bewirtschaftungsmaßnahmen sind durchzuführen:

Die Fläche darf nicht – auch nicht zur Narbenerneuerung – umgebrochen werden, eine Nachsaat ist nicht zulässig.

Keine Bodenbearbeitung inklusive Schleppen und Walzen. Düngung jeglicher Art ist nicht zulässig, Pflanzenschutzmittel (z.B. Schädlings- oder Unkrautvernichtungsmittel) dürfen nicht eingesetzt werden. Rundballen, Geräte und sonstige Materialien dürfen auf der Fläche nicht gelagert, Fahrsilos, Mieten und Fütterungseinrichtungen dürfen nicht angelegt werden.

Die Pflege der Fläche hat als Dauergrünland zu erfolgen. Die erste Mahd darf erst nach dem Flüggewerden der jungen Feldlerchen ab dem 20.06. eines Jahres erfolgen, ab August sind eine zweite Mahd oder eine Nachbeweidung mit 1 GV/ha bis zum 15.11. eines Jahres möglich.

Die Pflege als Weidegrünland ist in Form einer Standweide durchzuführen. Ein Umbruch der abgeernteten Ackerfläche oder andere Bodenbearbeitungen sind nicht zulässig – die Fläche muss nach der Ernte liegen gelassen werden, eine Einsaat erfolgt nicht.

7.2.3 Geländeauf- und -abträge für die Gewerbegrundstücke sind so auszuführen, dass angrenzende öffentliche Grün- und Ausgleichsflächen nicht mit Böschungen belastet werden.

7.3 Schutzgut Wasser

Im Gewerbegebiet sind Flächen für Wanderwege mit offenporigen, durchlässigen Oberflächenmaterialien (Naturstein-, Öko- oder Sickerpflaster o. ä.) oder als wassergebundene Fläche herzustellen. Für Parkplätze, Stellplätze und Zufahrten wird die Empfehlung ausgesprochen, diese ebenso mit offenporigen, durchlässigen Oberflächenmaterialien herzustellen (§ 9 Abs.1 Nr. 20 BauGB).

Die Anlagen zur Vorreinigung und Versickerung des Oberflächenwassers sind naturnah herzustellen.

7.4 Landschaftsbild /Grüngestaltung

Als Straßenbäume sind standortgerechte heimische Laubgehölze der Artenliste (siehe Nr. 7.5 Pflanzliste), mindestens in der Qualität: Hochstamm, 4x v., Stammumfang 20-25 cm, zu pflanzen und auf Dauer zu erhalten. Die Größe der Baumscheiben in den befestigten Flächen muss mindestens 6 m², mit einer Mindestbreite von 2 Me-

tern, betragen. Die Baumscheiben sind mit einer Vegetationsdecke zu versehen (§ 9 Abs. 1 Nr. 25a BauGB) und mit einem Hochbord einzufassen. Die Standorte der Straßenbäume können bis zu 5 m parallel zur Erschließungsstraße verschoben werden, wenn dies aus erschließungstechnischen Gründen (z. B. Grundstückszufahrten) notwendig ist.

Flächen zum Anpflanzen von Bäumen, Sträuchern und sonstigen Bepflanzungen sind aus standortgerechte heimische Gehölzarten anzulegen und dauerhaft zu unterhalten (§ 9 Abs. 1 Nr. 25a BauGB). Siehe hierzu auch Nr. 7.5 Pflanzliste.

Flächen für die Landwirtschaft (Gestaltungsmaßnahme G 5) sind in einer Größe von 20.265 m² als Grünland anzulegen und dauerhaft zu unterhalten (§ 9 Abs. 1 Nr. 25a BauGB). Außerdem wird diese Fläche für Maßnahmen zum Schutz, zur Pflege und zur Entwicklung von Boden, Natur und Landschaft festgesetzt.

Fassadenbegrünungen sind entsprechend der Pflanzliste (Siehe Nr. 7.5 Pflanzliste) dauerhaft anzulegen und zu erhalten. (§ 9 Abs. 1 Nr. 25a BauGB).

Flachdächer oder flachgeneigte Dächer bis zu einer Dachneigung von 15, deren Fläche größer als 400 m² ist, sind auf mind. 50 % ihrer Fläche extensiv zu begrünen (§ 9 Abs.1 Nr. 25 a BauGB).

Offene PKW-Stellplatzflächen mit mehr als 10 Stellplätzen auf den Gewerbegrundstücken sind durch Anpflanzungen von Laubbäumen (StU 18-20, 3 x v) zu begrünen: Je ein großkroniger Laubbaum je angefangene 10 Stellplätze (§ 9 Abs. 1 Nr. 25a BauGB). Siehe hierzu auch Nr. 7.5 Pflanzliste.

7.5 Pflanzliste

Botanischer Name	Deutscher Name	Pflanzqualität
Straßenbäume im öffentlichen Bereich		H, 4 x v, m.B., 20–25
Acer platanoides	Spitzahorn	Erschließungsstraße A
Quercus robur	Stieleiche	Erschließungsstraße B
Tilia cordata	Winterlinde	Bahnhofsallee
Bäume auf Privatgrundstücken und öffentl. Randpflanzungen		
Bäume 1. Ordnung (Großkronig):		H, 3 x v, m.B., 16 – 18
Acer platanoides	Spitzahorn	
Acer pseudoplatanus	Bergahorn	
Aesculus hippocastanum	Roskastanie	
Aesculus carnea	Rotblühende Roskastanie	
Betula pendula	Sandbirke	
Fagus sylvatica	Rotbuche	
Fraxinus excelsior	Esche	
Quercus robur	Stieleiche	
Tilia cordata	Winterlinde	
Bäume 2. Ordnung (Mittelkronig):		H, 3 x v, m.B., 12 - 14
Acer campestre	Feldahorn	
Carpinus betulus	Hainbuche	
Coryllus colurna	Baumhasel	
Prunus avium	Vogelkirsche	
Sorbus aucuparia	Vogelbeere	
Sorbus aria	Mehlbeere	
Sorbus intermedia.	Schwedische Mehlbeere	

Heckengehölze auf Privatflächen

Str., 2 x v, 60-100

Acer campestre	Feldahorn
Fagus sylvatica	Rotbuche
Carpinus betulus	Hainbuche
Ligustrum vulgare*	Liguster

Kletterpflanzen mit Rankhilfen

Campsis radicans	Amerikanische Klettertrompete
Campsis tagliabuana	Großblütige Klettertrompete
Clematis alpina	Alpenwaldrebe
Clematis montana	Anemonen-Waldrebe
Lonicera caprifolium	Jelängerjelier, Gartengeißblatt
Lonicera henryi	Immergrünes Geißblatt
Wisteria sinensis	Chinesischer Blauregen
Wisteria floribunda	Japanischer Blauregen

Selbstklimmende Kletterpflanzen

Hedera helix	Efeu
Hydrangea petiolaris	Kletterhortensie
Parthenocissus tricuspidata	„Veitchii“ Wilder Wein
Parthenocissus quinquefolia	Jungfernrebe

Gehölzpflanzen auf privaten und öffentlichen Flächen

Str., 2 x v, 60-100

Cornus mas	Hartriegel
Cornus sanguinea	Roter Hartriegel
Corylus avellana	Haselnuss
Crataegus monogyna	Weißdorn
Euonymus europaea*	Pfaffenhütchen
Lonicera xylosteum*	Heckenkirsche
Malus sylvestris	Holzapfel
Prunus spinosa	Schlehe
Rhamnus frangula	Faulbaum
Rosa canina	Hundsrose
Salix aurita	Öhrchenweide
Sambucus nigra	Schwarzer Holunder
Viburnum lantana*	Wolliger Schneeball
Viburnum opulus*	Gemeiner Schneeball

*Diese Arten sind wegen ihrer giftigen Früchte bzw. Pflanzenteile nicht im Bereich von Kinderspielflächen zu verwenden.

8. Entsorgung von Regenwasser

Über einem Versiegelungsgrad von 60% der Grundstücksfläche ist das Regenwasser der darüber hinausgehenden Flächenanteile in geeigneter Art und Weise auf dem Grundstück zurückzuhalten.

9. Oberflächenmaterialien

Straßenverkehrsflächen und mit einem Leitungsrecht belastete Flächen sind zu asphaltieren oder zu pflastern, eine Betoneindeckung ist nicht zulässig.

10. Örtliche Bauvorschriften (§ 9 Abs. 4 BauGB i.V.m. § 92 Abs. 4 LBO)

10.1 Fassaden

10.1.1 Fassadengliederung

Die Fassaden sind durch Vor- oder Rücksprünge, Materialwechsel, sichtbare Tragwerke und Konstruktionen, Fensteröffnungen, Lichtbänder oder Tore zu gliedern.

Ungegliederte Fassaden sind nur bis zu einer Länge von max. 25 m zulässig. Ausnahmsweise sind größere, ungegliederte Fassadenlängen zulässig, wenn sie zu mindestens 50 % ihrer Fläche mit einer Fassadenbegrünung versehen sind (§ 9 Abs. 1 Nr. 25 a BauGB). Siehe hierzu auch Nr. 7.4.

10.2 Dächer

Im Gewerbegebiet sind Sattel-, Pult- und Flachdächer zulässig.

Glasierte oder glänzende Dachbedeckungen sind nicht zulässig. Anlagen zur Photovoltaik und Solarthermie sind ausdrücklich auch als Dacheindeckung und als Aufbau auf begrünten Dächern zulässig.

10.3 Sammelflächen für Müll und Wertstoffe

Abstellflächen für Mülltonnen und Sammelflächen für Müll oder Wertstoffe sind so zu gestalten, dass sie gegen Einblicke von öffentlichen Verkehrsflächen abgeschirmt sind. Der Sichtschutz ist mit Hecken, Buschwerk, Mauern oder geschlossenen Holzkonstruktionen o. Ä. auszuführen.

Abstellflächen sind nur zulässig innerhalb der festgesetzten überbaubaren Grundstücksflächen.

10.4 Werbeanlagen

Werbeanlagen sind nur in den festgesetzten überbaubaren Grundstücksflächen und an der erschließenden Straßenverkehrsfläche zugewandten Fassaden zulässig.

Werbeanlagen mit bewegtem, wechselndem und/oder reflektierendem Licht sowie drehbare Werbeträger und solche mit wechselnden Motiven sind unzulässig. Auch Laserwerbung, Skybeamer und Ähnliches sind nicht zulässig. Werbeanlagen dürfen die Schnittkannte Außenwand/Dachfläche nicht überragen. Je Fassadenseite ist ein Flächenanteil von max. insgesamt 20 % für Werbeanlagen zulässig, für selbstleuchtende Werbeanlagen sind max. insgesamt 10 % zulässig. Die Größe der Werbeanlage darf dabei insgesamt 20 m², bei selbstleuchtenden Werbeanlagen insgesamt 10 m² je Fassadenseite nicht überschreiten.

Je Grundstück sind max. 3 freistehende Werbeanlagen (Werbestelen, Werbepylone) zulässig. Sie sind bis zu einer Höhe von 8 m in den Planstraßen und entlang der Bahnhofsallee von 5 m Höhe über Grund und einer Werbefläche von max. 8 m² bzw. 6 m² entlang der Bahnhofsallee zulässig. Insgesamt sind je Grundstück max. 3 freistehende Werbeanlagen zulässig. Sie sind nur in einem Abstand von max. 5 m zu den Zufahrten zulässig.

Für Fahnenmasten gilt, dass sie eine Höhe von 10 m nicht überschreiten dürfen; die Fläche der Fahne darf jeweils 5 m² nicht überschreiten. Je Grundstück sind max. 5 Fahnenmasten zulässig.

Hinweise

1. Archäologische Kulturdenkmäler

Wer Kulturdenkmale entdeckt oder findet, hat dies unverzüglich unmittelbar oder über die Gemeinde der oberen Denkmalschutzbehörde mitzuteilen. Die Verpflichtung besteht ferner für die Eigentümerin oder den Eigentümer und die Besitzerin oder den

Besitzer des Grundstücks oder des Gewässers, auf oder in dem der Fundort liegt, und für die Leiterin oder den Leiter der Arbeiten, die zur Entdeckung oder zu dem Fund geführt haben. Die Mitteilung einer oder eines der Verpflichteten befreit die übrigen. Die nach Satz 2 Verpflichteten haben das Kulturdenkmal und die Fundstätte in unverändertem Zustand zu erhalten, soweit es ohne erhebliche Nachteile oder Aufwendungen von Kosten geschehen kann. Diese Verpflichtung erlischt spätestens nach Ablauf von vier Wochen seit der Mitteilung

In den Teilflächen 3 und 6 sind für hochbauliche Maßnahmen gemäß § 13 i. V. mit § 12 Abs. 1 Nr. 3 DSchG eine denkmalrechtliche Genehmigung einzuholen.

2. Kampfmittel

Im Geltungsbereich des Bebauungsplanes Nr. 49 sind Kampfmittel nicht auszuschließen. Vor Beginn von Bauarbeiten ist die Fläche auf Kampfmittel untersuchen zu lassen. Die Untersuchung wird auf Antrag durch das Landeskriminalamt, Kampfmittelräumdienst durchgeführt.

Der Bauträger hat sich frühzeitig mit dem Kampfmittelräumdienst in Verbindung zu setzen, damit Sondierungs- und Räummaßnahmen in das Bauvorhaben einbezogen werden können.

3. Störfall

Nördlich des Geltungsbereich, Bahnhofsallee 46, ist ein Pflanzenschutzmittellager des Unternehmens ATR verortet. Dieses fällt unter den erweiterten Geltungsbereich der Störfall-Verordnung (StörfallV) und stellt einen Betriebsbereich gemäß § 1 Abs.1 S. 2 StörfallV dar.

Entsprechend der KAS 18 (Kommission für Anlagensicherheit) sind Gebäude zulässig, wenn sie nur gelegentlich Besucher empfangen, die der Obhut der zu besuchenden Person in der Weise zuzuordnen sind, dass sie von dieser Person im Alarmierungsfall hinsichtlich ihres richtigen Verhaltens angehalten werden können.