


Entwurf der Teilaufstellung des Regionalplans des Planungsraums III - Ost (Sachthema Windenergie)

Stand Dezember 2016

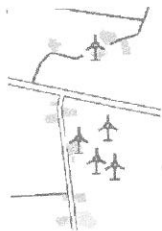
Zeichenerklärung



Vorranggebiet
mit der Wirkung von Eignungsgebieten
für die Windenergienutzung



Vorranggebiet für Repowering



Die Darstellung von Windenergieanlagen in der Grundkarte gibt weder die exakte Anzahl noch den genauen Standort von Windenergieanlagen wieder und lässt keine Aussage darüber zu, ob diese Anlagen innerhalb oder außerhalb der Vorranggebiete für die Windenergienutzung liegen.



Staatsgrenze



Landesgrenze

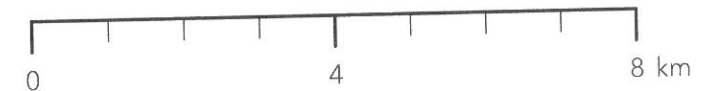


Kreisgrenze



Planungsraumgrenze

Maßstab 1:100.000



Der Ministerpräsident des Landes Schleswig-Holstein
- Staatskanzlei - Landesplanungsbehörde

Basiskarte
© GeoBasis-DE/LVermGeo SH
(www.LVermGeoSH.schleswig-holstein.de)
© GeoBasis-DE/BKG 2015 (Daten verändert)



PR3 LAU 033

PR3 LAU 042

PR3 LAU 052

PR3 LAU 005

PR3 LAU 006

PR3 LAU 001

ZARRENTIN am Schaalsee NSG

AS 9a

AS 9b

A 24 E 26