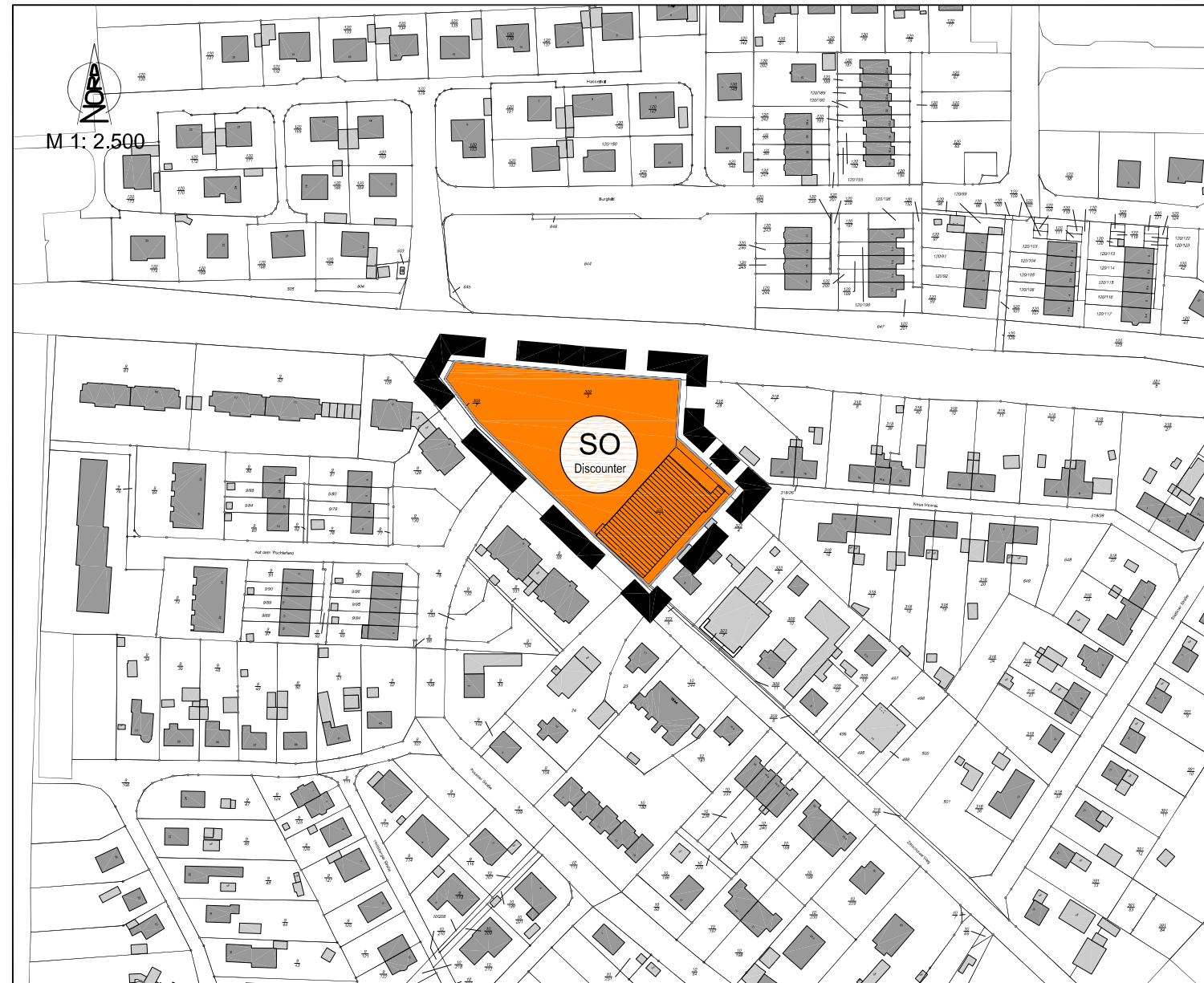


79. Änderung des Flächennutzungsplanes durch Berichtigung

Es gilt die BauNVO 1990, zuletzt geändert 2013



ZEICHENERKLÄRUNG

PLANZEICHEN ERLÄUTERUNGEN RECHTSGRUNDLAGE

I.) DARSTELLUNGEN

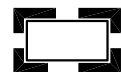
ART DER BAULICHEN NUTZUNG

(§ 5 Abs. 2 Nr. 1, BauGB und § 1 Abs. 1 und 2 BauNVO)



SONSTIGE SONDERGEBIETE
Zweckbestimmung: "Discounter"
(§ 11 BauNVO)

SONSTIGE PLANZEICHEN




ÄNDERUNGSBEREICH DES FLÄCHENNUTZUNGSPLANES

Ausgearbeitet vom
Büro für Bauleitplanung Assessor iur. Uwe Czifjinski
Kronberg 33, 24619 Bornhöved
Tel.: (04323) 80 42 95 - Fax: (04323) 80 43 01
E-Mail: info@bauleitplan-bornhoeved.de

79. ÄNDERUNG DES FLÄCHENNUTZUNGSPLANES DURCH BERICHTIGUNG

DER
STADT RATZEBURG
KREIS HERZOGTUM LAUENBURG



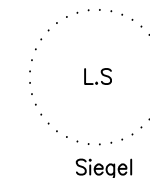
für das Grundstück südlich 'Schweriner Straße',
östlich 'Zittschower Weg'



1. Die Stadtvertretung hat die 79. Änderung des Flächennutzungsplanes durch Berichtigung am beschlossen.
2. Diese wurde gleichzeitig mit der Satzung des vorhabenbezogenen Bebauungsplanes Nr. 13, mithin am wirksam.

Die Richtigkeit der Urkunde wird hiermit bestätigt.

Ratzeburg, den



.....
Bürgermeister