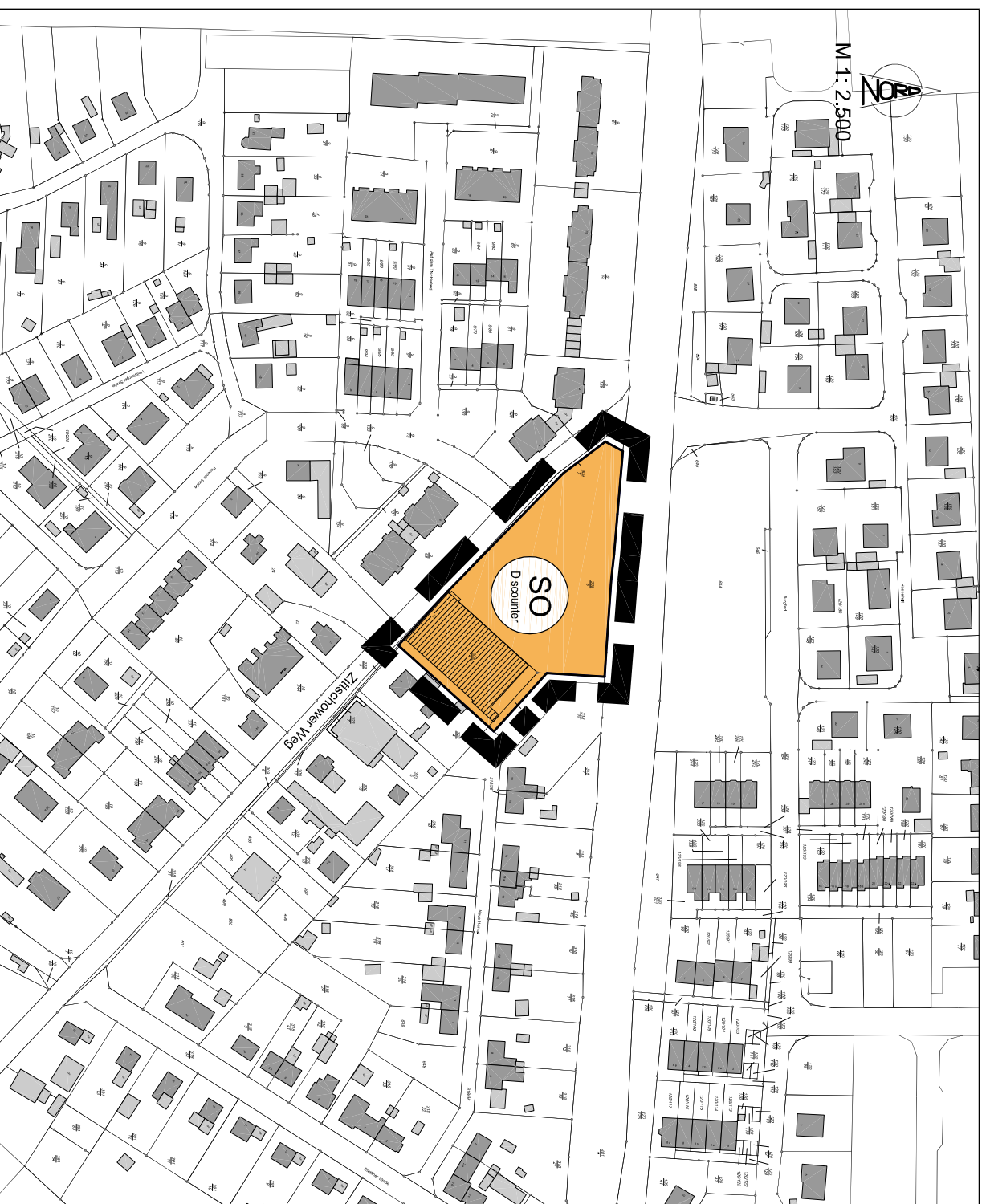


79. Änderung des Flächennutzungsplanes durch Berichtigung

Es gilt die BauNVO 1990, zuletzt geändert 2013



ZEICHENERKLÄRUNG

PLANZEICHEN ERLÄUTERUNGEN RECHTSGRUNDLAGE

I.) DARSTELLUNGEN

ART DER BAULICHEN NUTZUNG

(§ 5 Abs. 2 Nr. 1, BauGB und § 1 Abs. 1 und 2 BauNVO)

SO
SONSTIGE SONDERGEBIETE
Zweckbestimmung: "Discoutier"
(§ 11 BauNVO)

SONSTIGE PLANZEICHEN



ÄNDERUNGSBEREICH DES FLÄCHENNUTZUNGSPLANES

Büro für Bauleitplanung

Ausgearbeitet vom

Kronberg 33, 24619 Bornhöved

Tel.: (04323) 80 42 95 - Fax: (04323) 80 43 01

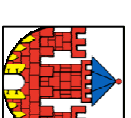
E-Mail: info@bauleitplan-bornhoeved.de

Assessor iur. Uwe Czerwikski

79. ÄNDERUNG DES FLÄCHENNUTZUNGSPLANES DURCH BERICHTIGUNG

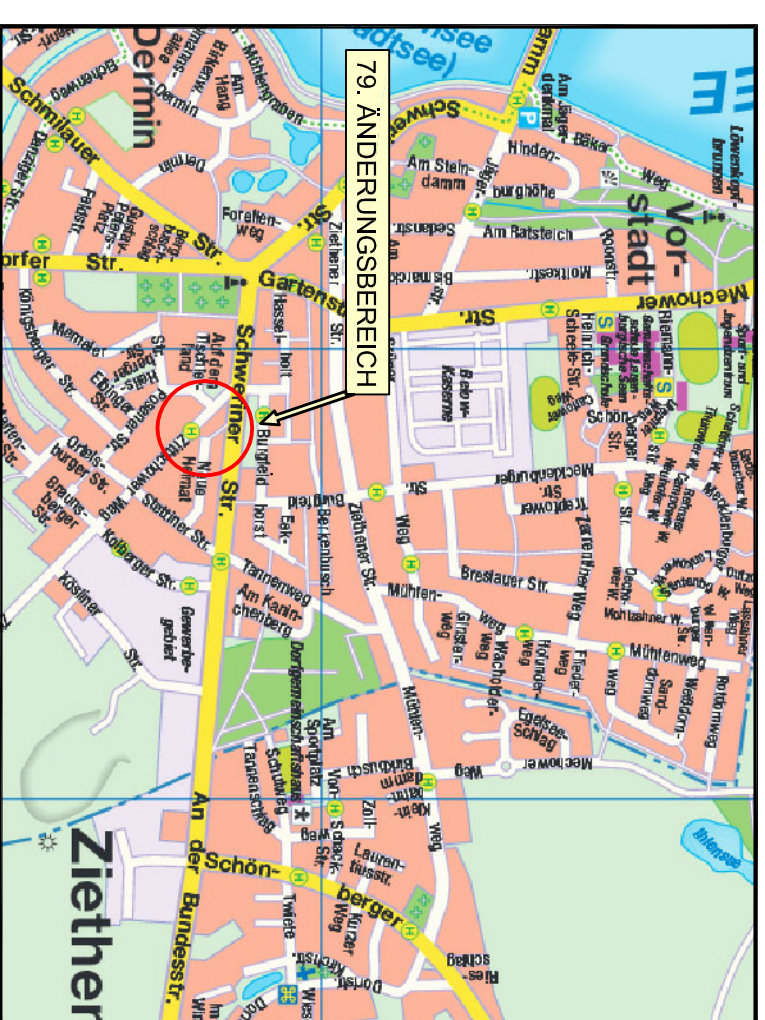
DER

STADT RATZEBURG



KREIS HERZOGTUM LAUENBURG

für das Grundstück südlich 'Schweriner Straße',
östlich 'Zittschower Weg'



ENDFASSUNG_12.07.2017

1. Die Stadtvertretung hat die 79. Änderung des Flächennutzungsplanes durch Berichtigung am beschlossen.
 2. Diese wurde gleichzeitig mit der Satzung des vorhabenbezogenen Bebauungsplanes Nr. 13, mithin am wirksam.
- Die Richtigkeit der Urkunde wird hiermit bestätigt.

Ratzeburg, den

LS

Siegel

.....
Bürgermeister