

Projekt **Ratzeburg**

Ergänzung **Röpersberg**

Koordinaten **53.686285, 10.771635**

Datum **24. bis 29. Januar 2018**

	Start hh:mm	Stopp hh:mm	Dauer hh:mm
Zählzeit(en)	0:00	24:00	24:00
		19:00	19:00

Zufahrt

- 1 Röpersberg NORDOST
- 2
- 3 Röpersberg SÜDWEST
- 4



Anmerkungen: **Zählung in der Nähe der Kleingärten.**

Klassifizierung

**Mittlere Geschwindigkeit**

[Diagramm](#)

[Tabelle](#)

**Maximale Geschwindigkeit**

[Diagramm](#)

[Tabelle](#)

**Anzahl der Fahrzeuge**

[Diagramm](#)

[Tabelle](#)

**Verteilung Geschwindigkeit (Balken)**

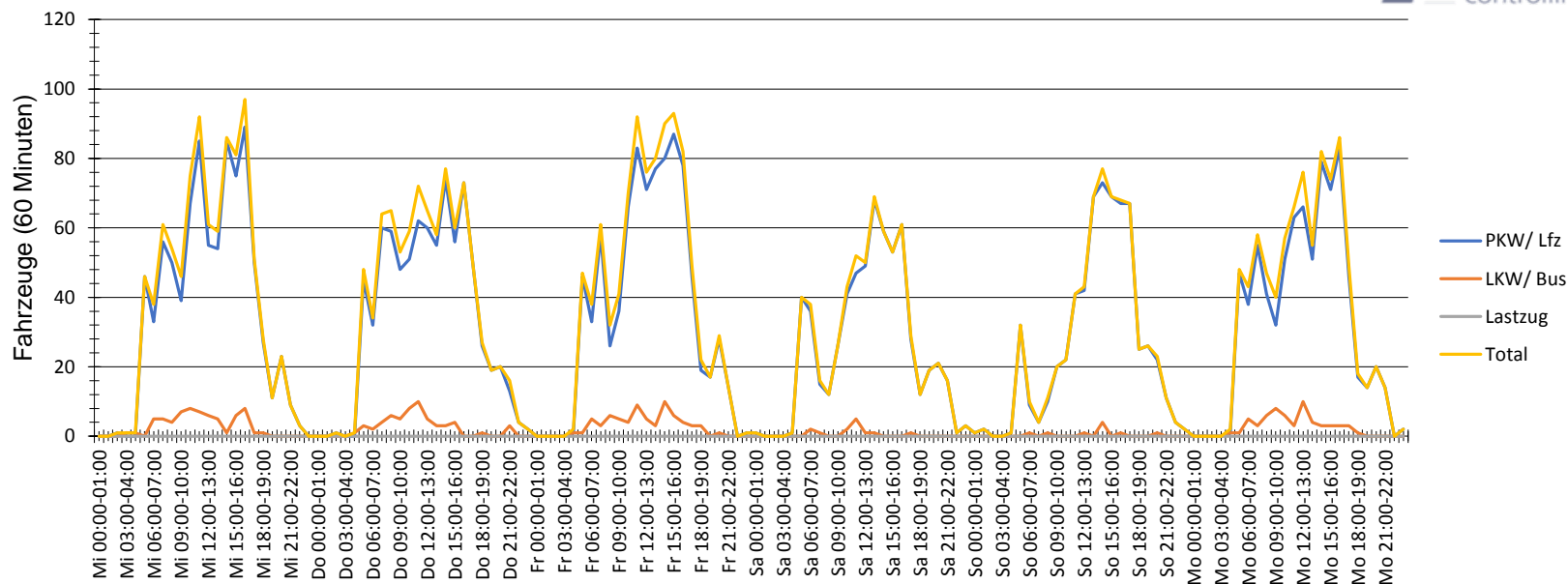
[Diagramm](#)

[Tabelle](#)

**Rohdaten**

[Tabelle](#)

**Verlauf Anzahl der Fahrzeuge**



<b>Auswertezeit</b>		Mittwoch, 24. Januar 2018,00:00 - Dienstag, 30. Januar 2018,00:00				
		<b>Anzahl</b>	<b>Vd[km/h]</b>	<b>Vmax[km/h]</b>	<b>V85 [km/h]</b>	
<b>Tempolimit</b>	50 km/h					
<b>Geschwindigkeitsübertretung</b>	6,88 %	<b>PKW/ Lfz</b>	4553	40	70	47
<b>Durchschnittl. Abstand</b>	113,38 s	<b>LKW/ Bus</b>	275	38	62	45
<b>Kolonnenverkehr</b>	5,16 %	<b>Lastzug</b>	0	0	0	0
<b>DTV</b>	805					
<b>DJV</b>	293825					
<b>Schwerlastverkehrsanteil</b>	3,58 %					
<b>Fahrtrichtung</b>	Beide Richtungen	<b>Total</b>	4828	39	70	47
<b>Bearbeiter:</b>	Quanto Verkehrsanalyse					
<b>Kommentar:</b>						
<b>Messort:</b>	53.686285, 10.771635					
<b>Ankommende Fahrzeuge Richtung:</b>	SÜDWEST					
<b>Abfahrende Fahrzeuge Richtung:</b>	NORDOST					

Mittlere Geschwindigkeit

24

Verlauf Mittlere Geschwindigkeit

[Tabelle](#)

Maximale Geschwindigkeit

[Diagramm](#)

[Tabelle](#)

Anzahl der Fahrzeuge

[Diagramm](#)

[Tabelle](#)

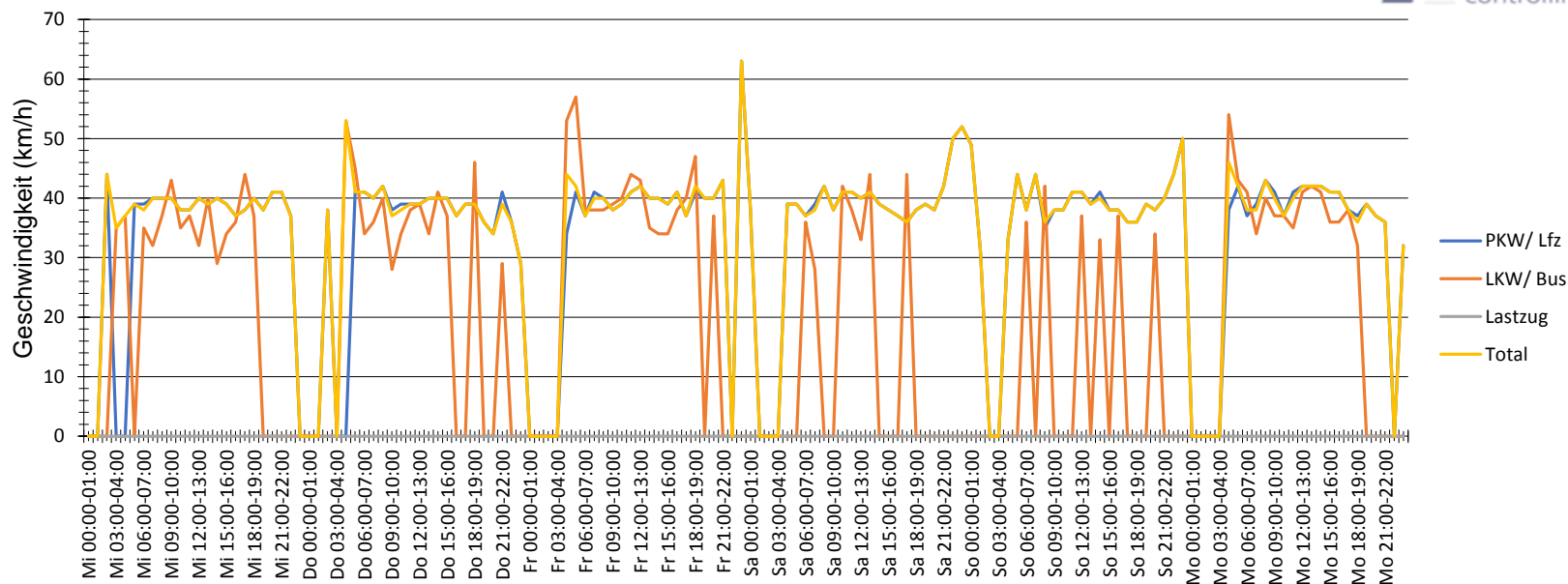
Verteilung Geschwindigkeit (Balken)

[Diagramm](#)

[Tabelle](#)

Rohdaten

[Tabelle](#)



Auswertzeit		Mittwoch, 24. Januar 2018,00:00 - Dienstag, 30. Januar 2018,00:00				
Tempolimit	50 km/h	Anzahl	Vd[km/h]	Vmax[km/h]	V85 [km/h]	
Geschwindigkeitsübertretung	6,88 %	PKW/ Lfz	4553	40	70	47
Durchschnittl. Abstand	113,38 s	LKW/ Bus	275	38	62	45
Kolonnenverkehr	5,16 %	Lastzug	0	0	0	0
DTV	805					
DJV	293825					
Schwerlastverkehrsanteil	3,58 %					
Fahrtrichtung	Beide Richtungen	<b>Total</b>	4828	39	70	47
Bearbeiter:	Quanto Verkehrsanalyse					
Kommentar:						
Messort:	53.686285, 10.771635					
Ankommende Fahrzeuge Richtung:	SÜDWEST					
Abfahrende Fahrzeuge Richtung:	NORDOST					

|

**Mittlere Geschwindigkeit**

[Diagramm](#)

[Tabelle](#)

**Maximale Geschwindigkeit**

[Diagramm](#)

[Tabelle](#)

**Anzahl der Fahrzeuge**

[Diagramm](#)

[Tabelle](#)

**Verteilung Geschwindigkeit (Balken)**

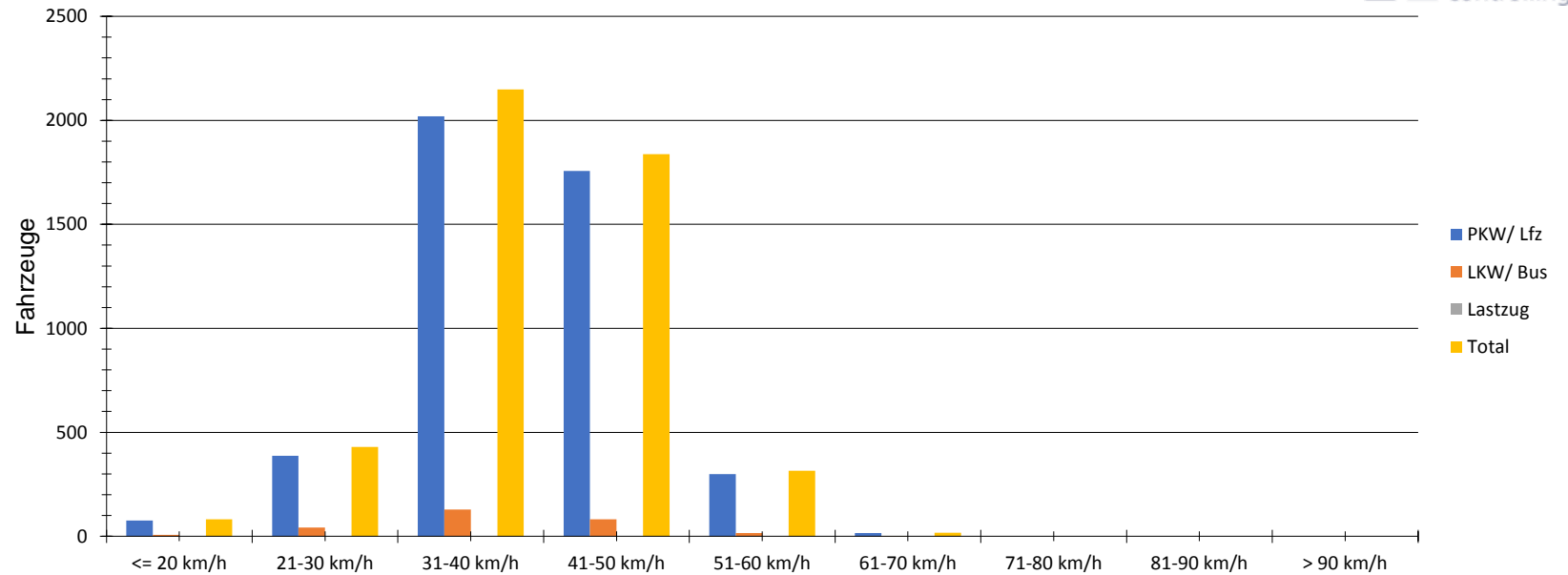
[Diagramm](#)

[Tabelle](#)

**Rohdaten**

[Tabelle](#)

**Verteilung Geschwindigkeit**



Auswertzeit		Mittwoch, 24. Januar 2018,00:00 - Dienstag, 30. Januar 2018,00:00			
Tempolimit	50 km/h				
Geschwindigkeitsübertretung	6,88 %	<b>Anzahl</b>	<b>Vd[km/h]</b>	<b>Vmax[km/h]</b>	<b>V85 [km/h]</b>
Durchschnittl. Abstand	113,38 s	PKW/ Lfz	4553	40	70
Kolonnenverkehr	5,16 %	LKW/ Bus	275	38	62
DTV	805	Lastzug	0	0	0
DJV	293825	<b>Total</b>	<b>4828</b>	<b>39</b>	<b>70</b>
Schwerlastverkehrsanteil	3,58 %				
Fahrtrichtung	Beide Richtungen				
Bearbeiter:	Quanto Verkehrsanalyse				
Kommentar:					
Messort:	53.686285, 10.771635				
Ankommende Fahrzeuge Richtung:	SÜDWEST				
Abfahrende Fahrzeuge Richtung:	NORDOST				

|