

Projekt **Ratzeburg**

Ergänzung **Röpersberg**

Koordinaten **53.686285, 10.771635**

Datum **24. bis 29. Januar 2018**

	Start hh:mm	Stopp hh:mm	Dauer hh:mm
Zählzeit(en)	0:00	24:00	24:00
		19:00	19:00

Zufahrt

- 1 Röpersberg NORDOST
- 2
- 3 Röpersberg SÜDWEST
- 4



Anmerkungen: **Zählung in der Nähe der Kleingärten.**

Klassifizierung

Mittlere Geschwindigkeit

[Diagramm](#)

[Tabelle](#)

Maximale Geschwindigkeit

[Diagramm](#)

[Tabelle](#)

Anzahl der Fahrzeuge

[Diagramm](#)

[Tabelle](#)

Verteilung Geschwindigkeit (Balken)

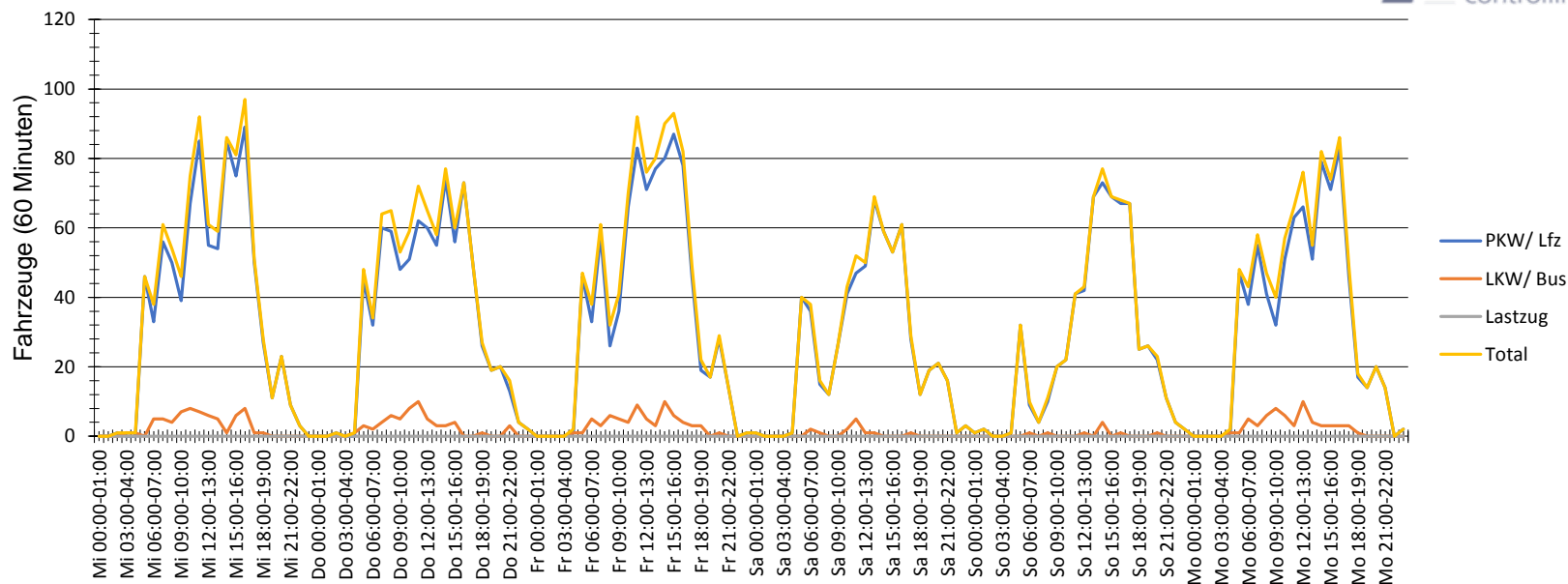
[Diagramm](#)

[Tabelle](#)

Rohdaten

[Tabelle](#)

Verlauf Anzahl der Fahrzeuge



Auswertezeit		Mittwoch, 24. Januar 2018,00:00 - Dienstag, 30. Januar 2018,00:00				
		Anzahl	Vd[km/h]	Vmax[km/h]	V85 [km/h]	
Tempolimit	50 km/h					
Geschwindigkeitsübertretung	6,88 %	PKW/ Lfz	4553	40	70	47
Durchschnittl. Abstand	113,38 s	LKW/ Bus	275	38	62	45
Kolonnenverkehr	5,16 %	Lastzug	0	0	0	0
DTV	805					
DJV	293825					
Schwerlastverkehrsanteil	3,58 %					
Fahrtrichtung	Beide Richtungen	Total	4828	39	70	47
Bearbeiter:	Quanto Verkehrsanalyse					
Kommentar:						
Messort:	53.686285, 10.771635					
Ankommende Fahrzeuge Richtung:	SÜDWEST					
Abfahrende Fahrzeuge Richtung:	NORDOST					

Mittlere Geschwindigkeit

24

Verlauf Mittlere Geschwindigkeit

[Tabelle](#)

Maximale Geschwindigkeit

[Diagramm](#)

[Tabelle](#)

Anzahl der Fahrzeuge

[Diagramm](#)

[Tabelle](#)

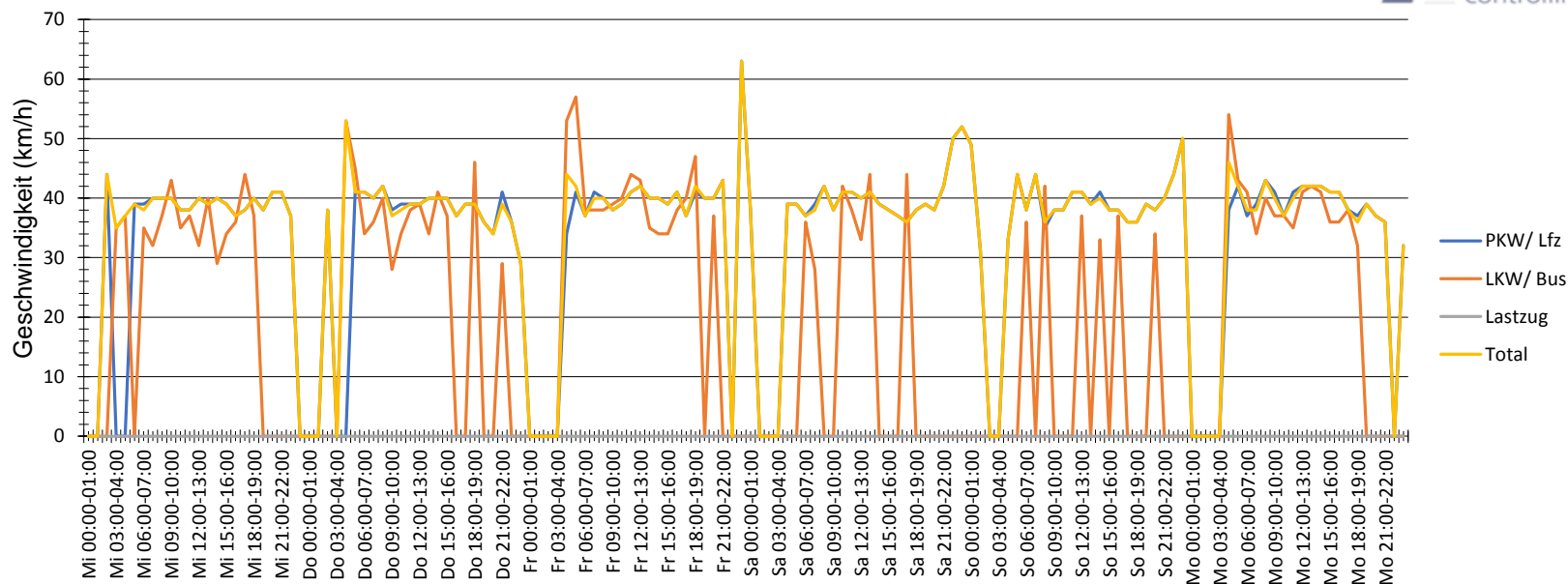
Verteilung Geschwindigkeit (Balken)

[Diagramm](#)

[Tabelle](#)

Rohdaten

[Tabelle](#)



Auswertzeit		Mittwoch, 24. Januar 2018,00:00 - Dienstag, 30. Januar 2018,00:00				
Tempolimit	50 km/h	Anzahl	Vd[km/h]	Vmax[km/h]	V85 [km/h]	
Geschwindigkeitsübertretung	6,88 %	PKW/ Lfz	4553	40	70	47
Durchschnittl. Abstand	113,38 s	LKW/ Bus	275	38	62	45
Kolonnenverkehr	5,16 %	Lastzug	0	0	0	0
DTV	805					
DJV	293825					
Schwerlastverkehrsanteil	3,58 %					
Fahrtrichtung	Beide Richtungen	Total	4828	39	70	47
Bearbeiter:	Quanto Verkehrsanalyse					
Kommentar:						
Messort:	53.686285, 10.771635					
Ankommende Fahrzeuge Richtung:	SÜDWEST					
Abfahrende Fahrzeuge Richtung:	NORDOST					

|

Mittlere Geschwindigkeit

[Diagramm](#)

[Tabelle](#)

Maximale Geschwindigkeit

[Diagramm](#)

[Tabelle](#)

Anzahl der Fahrzeuge

[Diagramm](#)

[Tabelle](#)

Verteilung Geschwindigkeit (Balken)

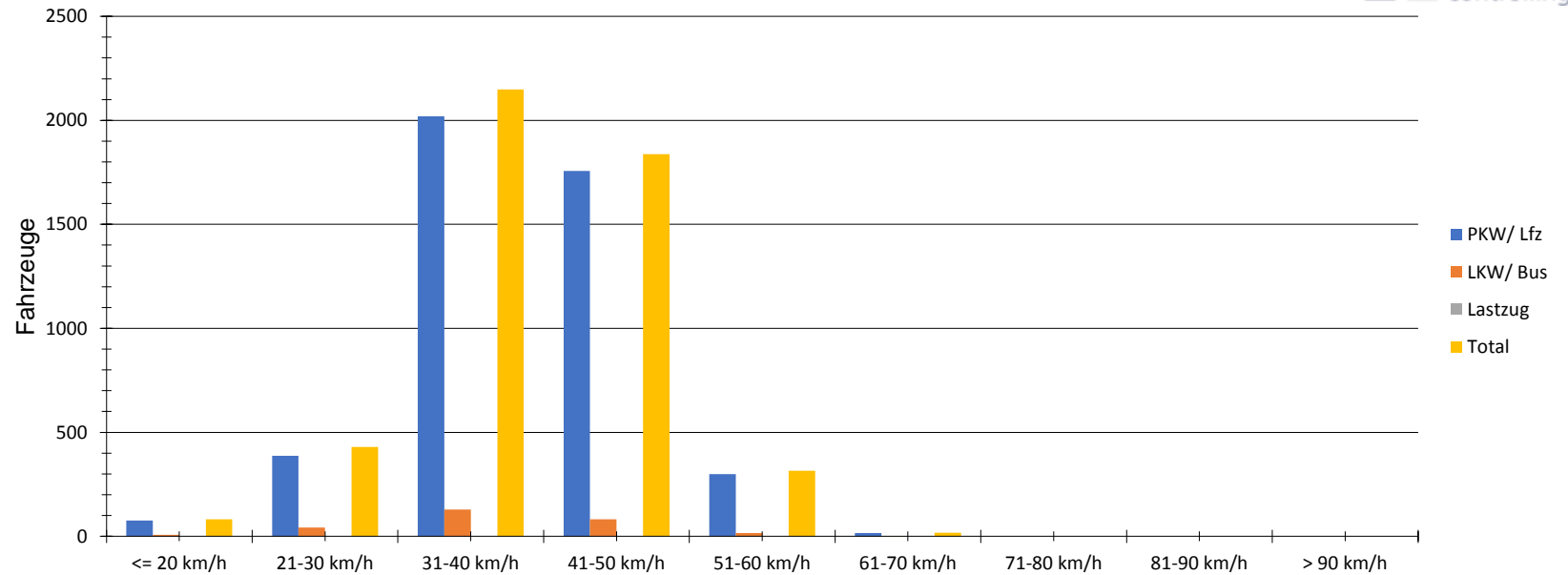
[Diagramm](#)

[Tabelle](#)

Rohdaten

[Tabelle](#)

Verteilung Geschwindigkeit



Auswertzeit		Mittwoch, 24. Januar 2018,00:00 - Dienstag, 30. Januar 2018,00:00			
Tempolimit	50 km/h				
Geschwindigkeitsübertretung	6,88 %	Anzahl	Vd[km/h]	Vmax[km/h]	V85 [km/h]
Durchschnittl. Abstand	113,38 s	PKW/ Lfz	4553	40	70
Kolonnenverkehr	5,16 %	LKW/ Bus	275	38	62
DTV	805	Lastzug	0	0	0
DJV	293825	Total	4828	39	70
Schwerlastverkehrsanteil	3,58 %				
Fahrtrichtung	Beide Richtungen				
Bearbeiter:	Quanto Verkehrsanalyse				
Kommentar:					
Messort:	53.686285, 10.771635				
Ankommende Fahrzeuge Richtung:	SÜDWEST				
Abfahrende Fahrzeuge Richtung:	NORDOST				

|