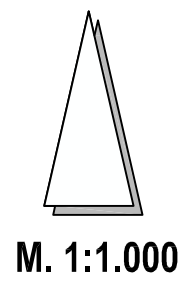
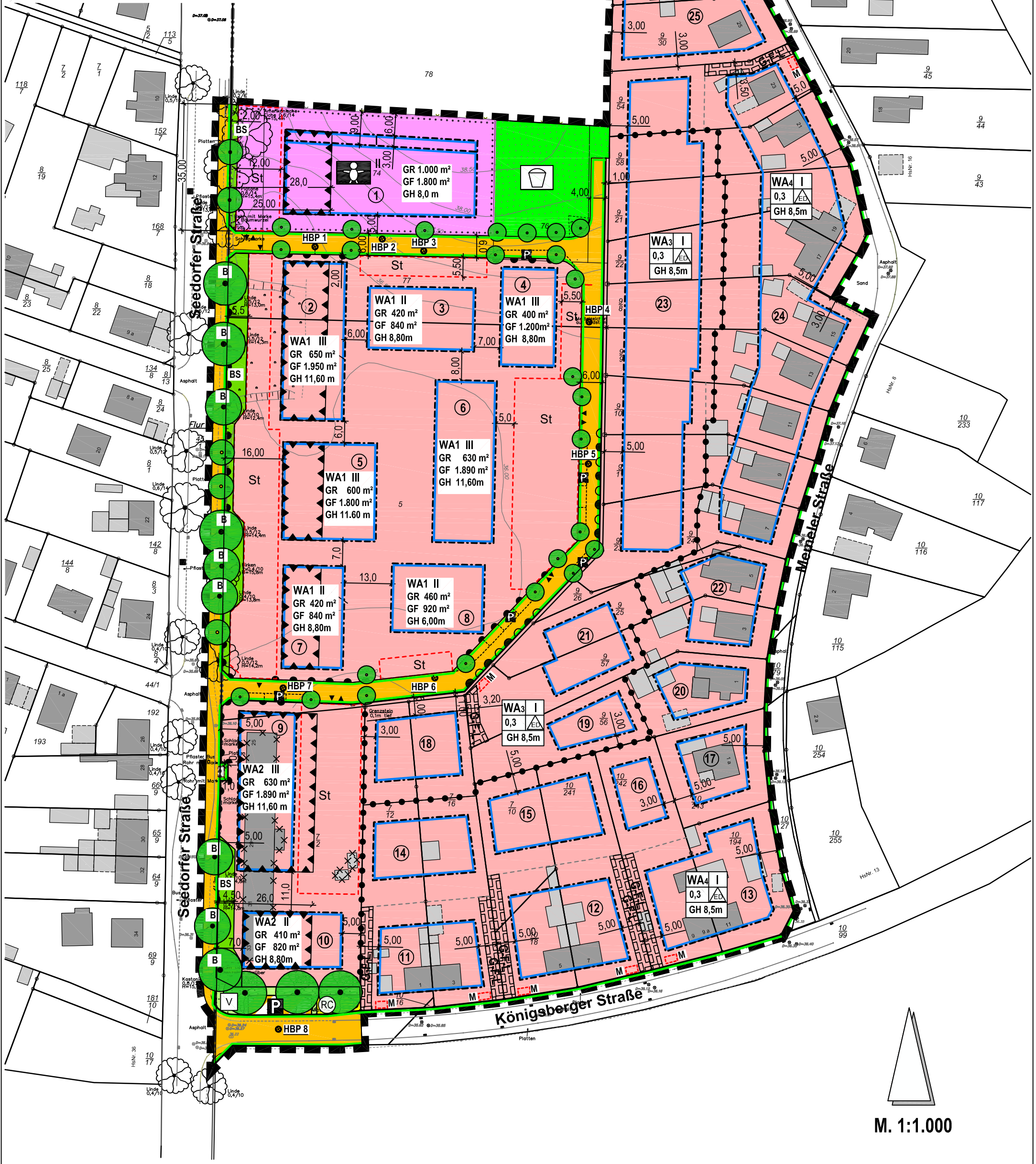
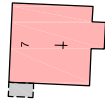


PLANZEICHNUNG - TEIL A

Es gilt die Baunutzungsverordnung (BauNVO) in der Fassung der Bekanntmachung vom 21. November 2017 (BGBl. I S. 3786), in Verbindung mit der Verordnung über die Ausarbeitung der Bauleitpläne und die Darstellung des Planinhaltes (Planzeichenverordnung - PlanZV) vom 18. Dezember 1990 (BGBl. I 1991, S. 58), geändert durch Art. 3 des Gesetzes vom 04.05.2017, BGBl. I S. 1057).



STADT RATZEBURG BEBAUUNGSPLAN NR. 81

Östlich Seedorfer Straße, südlich Friedhof, nördlich Königsberger Straße und westlich Memeler Straße

ENTWURF - VORLAGE FÜR DEN SATZUNGSBESCHLUSS

PLANWERKSTATT NORD DIPL. ING. HERMANN S. FEENDERS, AM MOORWEG 13, 21514 GÜSTER, TEL. 04158-890277

STAND: 07.02.2018

