













ZEICHENERKLÄRUNG

Schutzgebiete gemäß Bundes- und Landesnaturschutzgesetz (BNatSchG/LNatSchG)

-  Nationalpark Schleswig-Holsteinisches Wattenmeer gemäß § 24 Abs.1 BNatSchG (i.V.m. NPG) (nur im Planungsraum I und III)
-  Naturschutzgebiet gemäß § 23 BNatSchG Abs. 1 i.V.m. §13 LNatSchG
-  Naturschutzgebiet im Wattenmeer
-  Gebiet, das die Voraussetzungen für eine Unterschutzstellung nach § 23 Abs. 1 BNatSchG i.V.m. § 13 LNatSchG als Naturschutzgebiet erfüllt
-  Naturschutzgebiet, sichergestellt gemäß § 22 Abs. 3 BNatSchG i.V.m. § 12a Abs. 3 LNatSchG
-  Gesetzlich geschützter Biotop gemäß § 30 BNatSchG i.V.m. § 21 LNatSchG größer 20 Hektar
-  Europäisches Netz Natura 2000 gemäß § 32 BNatSchG i.V.m. § 23 LNatSchG
-  Europäisches Vogelschutzgebiet
-  Gebiet gemeinschaftlicher Bedeutung (FFH-Gebiet)

Schutzgebiete aufgrund supranationaler Konventionen

-  UNESCO Biosphärenreservat gemäß Man and the Biosphere (MAB) (nur im Planungsraum I und III)

Gebiete mit besonderer Eignung zum Aufbau eines Schutzgebiets- und Biotopverbundsystems


-  Verbundachse
-  Schwerpunktbereich



Gebiete mit besonderer Bedeutung für die Avifauna Entwurf



Dichtezentrum für Seeadlervorkommen
(nur im Planungsraum II und III)



Wiesenvogelbrutgebiet



Bedeutsames Nahrungsgebiet und Flugkorridor für Gänse und Singschwan sowie des Zwergschwans außerhalb von EU-Vogelschutzgebieten



Küstenstreifen an der Nordsee und auf Fehmarn mit herausragender Bedeutung als Nahrungs- u. Rastgebiet außerhalb von EU-Vogelschutzgebieten
(nur im Planungsraum I und III)

Gebiete mit besonderem Schutz für das Grundwasser



Trinkwasserschutzgebiet gem. § 51 WHG i. V. m. § 4 LWG



Trinkwasserschutzgebiet, Zone I und II

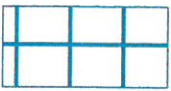


Trinkwassergewinnungsgebiet



Trinkwasserschutzgebiet, geplant

Gebiete mit besonderer Bedeutung für den Gewässerschutz



Vorrangsee



Vorrangfließgewässer

Wälder nach § 14 Landeswaldgesetz (LWaldG)

Naturwälder (Größe in Ha)



≤ 100 ha



> 100 ha

Sonstige Gebiete



Sondergebiet Bund

Verwaltungsarenzen