

# Sitzungsunterlagen

5. Sitzung der Stadtvertretung  
25.03.2019

# Stadt Ratzeburg

Ratzeburg, 15.03.2019

- Stadtvertretung -

Hiermit werden Sie

**zur 5. Sitzung der Stadtvertretung am Montag,  
25.03.2019, 18:30 Uhr,  
in den Ratssaal**

eingeladen.

Bitte benachrichtigen Sie den Vorsitzenden, falls Sie verhindert sind.

## T a g e s o r d n u n g

### Öffentlicher Teil

- |            |   |                      |
|------------|---|----------------------|
| Punkt 1    | Eröffnung der Sitzung durch den Vorsitzenden und Feststellung der ordnungsgemäßen Einladung, der Anwesenheit und der Beschlussfähigkeit   |                      |
| Punkt 2    | Anträge zur Tagesordnung mit Beschlussfassung über die Nichtöffentlichkeit von Tagesordnungspunkten   |                      |
| Punkt 3    | Beschluss über Einwendungen zur Niederschrift vom 10.12.2018  |                      |
| Punkt 4    | Bericht über die Durchführung der Beschlüsse vom 10.12.2018   | SR/BerVoSr/082/2019  |
| Punkt 5    | Bericht der Verwaltung  |                      |
| Punkt 5.1  | Bericht der Verwaltung; hier: Kommunaler Finanzausgleich 2019   | SR/BerVoSr/077/2019  |
| Punkt 5.2  | Bericht der Verwaltung; hier: Schreiben der Kommunalaufsicht zum Haushaltsplan 2019   | SR/BerVoSr/073/2019  |
| Punkt 6    | Bericht über die Annahme/Vermittlung von Zuwendungen (Spenden)  | SR/BerVoSr/076/2019  |
| Punkt 7    | Leistung von über- und außerplanmäßigen Ausgaben gemäß § 82 GO, hier: Bericht des Bürgermeisters  | SR/BerVoSr/072/2019  |
| Punkt 8    | Fragen, Anregungen und Vorschläge von Einwohnerinnen und Einwohnern   |                      |
| Punkt 9    | "PIMP YOUR TOWN!" - Das "Pop-Up Jugendparlament" gastiert vom 04. - 06.06.2019 in der Gemeinschaftsschule Lauemburgische Seen - Unterstützung aus der Kommunalpolitik erfragt und erbeten | SR/BerVoSr/075/2019  |
| Punkt 10   | Orientierung der Volkshochschule  | SR/BeVoSr/117/2019   |
| Punkt 11   | Beschluss zur Feststellung der Jahresrechnung der Stadt Ratzeburg für das Haushaltsjahr 2018  | SR/BeVoSr/144/2019   |
| Punkt 12   | I. Nachtragshaushaltsplan 2019  |                      |
| Punkt 12.1 | I. Nachtragshaushaltsplan 2019; hier: I. Nachtrags-Stellenplan 2019   | SR/BeVoSr/136/2019/1 |
|            | I. Nachtragshaushaltsplan 2019; hier: I.  | SR/BeVoSr/138/2019   |



Punkt 12.2	Nachtragshaushaltssatzung 2019	
Punkt 13	Bebauungsplanes Nr. 81 "östlich Seedorfer Straße, südlich Friedhof, nördlich Königsberger Straße" im Verfahren nach § 13 a BauGB - abschließende Beschlussfassung	SR/BeVoSr/118/2019/1
Punkt 14	Städtebaulicher Vertrag zur 2. Änderung und Ergänzung des Bebauungsplanes Nr. 23 "südwestlich Zittschower Weg, nordöstlich Posener Straße"	SR/BeVoSr/123/2019/1
Punkt 15	Fortschreibung des Landesentwicklungsplans und Wohnbauliche Entwicklung im Kreis Herzogtum Lauenburg	SR/BeVoSr/124/2019/1
Punkt 16	Stellungnahme zur Fortschreibung des Landschaftsrahmenplans	SR/BeVoSr/125/2019/1
Punkt 17	Widmung von Verkehrsflächen in Ratzeburg	SR/BeVoSr/132/2019
Punkt 18	III. Satzung zur Änderung der Satzung über die Straßenreinigung in der Stadt Ratzeburg vom 18.09.2013	SR/BeVoSr/139/2019
Punkt 19	Stiftung Herzogtum Lauenburg - Patenschaft für "KulturSommer am Kanal"	SR/BeVoSr/140/2019/1
Punkt 20	Anträge	
Punkt 20.1	Antrag der FRW: Umbesetzung der städtischen Gremien	SR/AN/007/2019
Punkt 20.2	Antrag der CDU: Umbesetzung der Ausschüsse	SR/AN/008/2019
Punkt 20.3	Antrag CDU-FRW: Kostenzuschuss Bürgerfest	SR/AN/009/2019
Punkt 21	Anfragen und Mitteilungen	

### **Voraussichtlich nicht Öffentlicher Teil (Vorschlag der Verwaltung)**

Punkt 22	Stadtwerke Immobilien GmbH, hier: Abwägungsbericht des Bürgermeisters über die mittelbare Beteiligung an einer Gesellschaft	SR/BerVoSr/079/2019
Punkt 23	Stadtwerke Immobilien GmbH; hier: Beschluss gem. § 28 Satz 1 Nr. 18 Gemeindeordnung	SR/BeVoSr/148/2019
Punkt 24	Media Sachsenwald GmbH, hier: Abwägungsbericht des Bürgermeisters über die mittelbare Beteiligung an einer Gesellschaft	SR/BerVoSr/078/2019
Punkt 25	Media Sachsenwald GmbH; hier: Beschluss gem. § 28 Satz 1 Nr. 18 a) Gemeindeordnung	SR/BeVoSr/150/2019
Punkt 26	Grundstücks- und Mietangelegenheiten Seedorfer Straße	SR/BeVoSr/142/2019
Punkt 27	Veräußerung eines Erbbaugrundstückes Zittschower Weg 22	SR/BeVoSr/576/2018/2
Punkt 28	Vergabe Planungsleistungen: Rundlaufbahn Sportplatzanlage Riemannstraße	SR/BeVoSr/145/2019
Punkt 29	Umgestaltung Ratssaal, Neumöblierung - Vergabe	SR/BeVoSr/147/2019
Punkt 30	Erneuerung der 3 Außentüren am Kindergarten Domhof	SR/BeVoSr/152/2019
Punkt 31	Auftragsvergabe persönliche Schutzausrüstung für die Freiwillige Feuerwehr der Stadt Ratzeburg	SR/BeVoSr/151/2019

Ottfried Feußner  
Vorsitzender

- Stadtvertretung -

## Öffentliche Bekanntmachung

zur 5. Sitzung der Stadtvertretung am Montag, 25.03.2019, 18:30 Uhr,  
in den Ratssaal

### Tagesordnung

#### Öffentlicher Teil

- |            |   |                      |
|------------|---|----------------------|
| Punkt 1    | Eröffnung der Sitzung durch den Vorsitzenden und Feststellung der ordnungsgemäßen Einladung, der Anwesenheit und der Beschlussfähigkeit   |                      |
| Punkt 2    | Anträge zur Tagesordnung mit Beschlussfassung über die Nichtöffentlichkeit von Tagesordnungspunkten   |                      |
| Punkt 3    | Beschluss über Einwendungen zur Niederschrift vom 10.12.2018  |                      |
| Punkt 4    | Bericht über die Durchführung der Beschlüsse vom 10.12.2018   | SR/BerVoSr/082/2019  |
| Punkt 5    | Bericht der Verwaltung  |                      |
| Punkt 5.1  | Bericht der Verwaltung; hier: Kommunalen Finanzausgleich 2019   | SR/BerVoSr/077/2019  |
| Punkt 5.2  | Bericht der Verwaltung; hier: Schreiben der Kommunalaufsicht zum Haushaltsplan 2019   | SR/BerVoSr/073/2019  |
| Punkt 6    | Bericht über die Annahme/Vermittlung von Zuwendungen (Spenden)  | SR/BerVoSr/076/2019  |
| Punkt 7    | Leistung von über- und außerplanmäßigen Ausgaben gemäß § 82 GO, hier: Bericht des Bürgermeisters  | SR/BerVoSr/072/2019  |
| Punkt 8    | Fragen, Anregungen und Vorschläge von Einwohnerinnen und Einwohnern   |                      |
| Punkt 9    | "PIMP YOUR TOWN!" - Das "Pop-Up Jugendparlament" gastiert vom 04. - 06.06.2019 in der Gemeinschaftsschule Lauemburgische Seen - Unterstützung aus der Kommunalpolitik erfragt und erbeten | SR/BerVoSr/075/2019  |
| Punkt 10   | Orientierung der Volkshochschule  | SR/BeVoSr/117/2019   |
| Punkt 11   | Beschluss zur Feststellung der Jahresrechnung der Stadt Ratzeburg für das Haushaltsjahr 2018  | SR/BeVoSr/144/2019   |
| Punkt 12   | I. Nachtragshaushaltsplan 2019  |                      |
| Punkt 12.1 | I. Nachtragshaushaltsplan 2019; hier: I. Nachtrags-Stellenplan 2019   | SR/BeVoSr/136/2019/1 |
| Punkt 12.2 | I. Nachtragshaushaltsplan 2019; hier: I. Nachtragshaushaltssatzung 2019   | SR/BeVoSr/138/2019   |
| Punkt 13   | Bebauungsplanes Nr. 81 "östlich Seedorfer Straße, südlich Friedhof, nördlich Königsberger Straße" im Verfahren nach § 13 a BauGB -  | SR/BeVoSr/118/2019/1 |

Punkt 14	abschließende Beschlussfassung Städtebaulicher Vertrag zur 2. Änderung und Ergänzung des Bebauungsplanes Nr. 23 "südwestlich Zittschower Weg, nordöstlich Posener Straße"	SR/BeVoSr/123/2019/1
Punkt 15	Fortschreibung des Landesentwicklungsplans und Wohnbauliche Entwicklung im Kreis Herzogtum Lauenburg	SR/BeVoSr/124/2019/1
Punkt 16	Stellungnahme zur Fortschreibung des Landschaftsrahmenplans	SR/BeVoSr/125/2019/1
Punkt 17	Widmung von Verkehrsflächen in Ratzeburg	SR/BeVoSr/132/2019
Punkt 18	III. Satzung zur Änderung der Satzung über die Straßenreinigung in der Stadt Ratzeburg vom 18.09.2013	SR/BeVoSr/139/2019
Punkt 19	Stiftung Herzogtum Lauenburg - Patenschaft für "KulturSommer am Kanal"	SR/BeVoSr/140/2019/1
Punkt 20	Anträge	
Punkt 20.1	Antrag der FRW: Umbesetzung der städtischen Gremien	SR/AN/007/2019
Punkt 20.2	Antrag der CDU: Umbesetzung der Ausschüsse	SR/AN/008/2019
Punkt 20.3	Antrag CDU-FRW: Kostenzuschuss Bürgerfest	SR/AN/009/2019
Punkt 21	Anfragen und Mitteilungen	
<b><u>Voraussichtlich</u></b>	Stadtwerke Immobilien GmbH, hier:	SR/BerVoSr/079/2019
<b><u>nicht</u></b>	Abwägungsbericht des Bürgermeisters über die	
<b><u>Öffentlicher</u></b>	mittelbare Beteiligung an einer Gesellschaft	
<b><u>Teil</u></b>		
<b><u>(Vorschlag der</u></b>		
<b><u>Verwaltung)</u></b>		
Punkt 22		
Punkt 23	Stadtwerke Immobilien GmbH; hier: Beschluss gem. § 28 Satz 1 Nr. 18 Gemeindeordnung	SR/BeVoSr/148/2019
Punkt 24	Media Sachsenwald GmbH, hier: Abwägungsbericht des Bürgermeisters über die mittelbare Beteiligung an einer Gesellschaft	SR/BerVoSr/078/2019
Punkt 25	Media Sachsenwald GmbH; hier: Beschluss gem. § 28 Satz 1 Nr. 18 a) Gemeindeordnung	SR/BeVoSr/150/2019
Punkt 26	Grundstücks- und Mietangelegenheiten Seedorfer Straße	SR/BeVoSr/142/2019
Punkt 27	Veräußerung eines Erbbaugrundstückes Zittschower Weg 22	SR/BeVoSr/576/2018/2
Punkt 28	Vergabe Planungsleistungen: Rundlaufbahn Sportplatzanlage Riemannstraße	SR/BeVoSr/145/2019
Punkt 29	Umgestaltung Ratssaal, Neumöblierung - Vergabe	SR/BeVoSr/147/2019
Punkt 30	Erneuerung der 3 Außentüren am Kindergarten Domhof	SR/BeVoSr/152/2019
Punkt 31	Auftragsvergabe persönliche Schutzausrüstung für die Freiwillige Feuerwehr der Stadt Ratzeburg	SR/BeVoSr/151/2019

# Ö 5.1

## Berichtsvorlage Stadt Ratzeburg

Stadt Ratzeburg 2018 – 2023

Datum: 11.03.2019

SR/BerVoSr/077/2019

Gremium	Datum	Behandlung
Stadtvertretung	25.03.2019	Ö

Verfasser: Koop, Axel

FB/Az: 2/20 20 03

## Bericht der Verwaltung; hier: Kommunalen Finanzausgleich 2019

**Zusammenfassung:** Bericht über die vorläufige Festsetzung des kommunalen Finanzausgleichs 2019

\_\_\_\_\_  
Bürgermeister

\_\_\_\_\_  
Verfasser

### **elektronisch unterschrieben und freigegeben durch:**

Koop, Axel am 11.03.2019

Voß, Bürgermeister am 11.03.2019

### **Sachverhalt:**

Mit Erlass vom 23. Januar 2019 hat das Ministerium für Inneres, ländliche Räume und Integration des Landes Schleswig-Holstein die kommunalen Finanzausgleichsleistungen des Jahres 2019 vorläufig festgesetzt.

Der im Rahmen des kommunalen Finanzausgleichs zu verteilende Betrag wird aus den Anteilen zahlreicher dem Land zustehender Steuern und weiterer Einnahmen ermittelt (= Verbundgrundlagen). Mit Hilfe des Verbundsatzes wird sodann bestimmt, mit welchem Anteil am anrechenbaren Gesamteinkommen des Landes die Kommunen beteiligt werden.

Nach den derzeitigen Planungen für den Landeshaushalt 2019 beträgt die sogenannte Finanzausgleichsmasse 2019 rd. 1.849,8 Mio. €. Zudem wird ein Betrag in Höhe von rd. 10,0 Mio. € aus Abrechnungen früherer Finanzausgleichsjahre zahlbar gemacht, sodass im Jahr 2019 voraussichtlich rd. 1.859,8 Mio. € zur Auszahlung kommen.

Ratzeburg ist als Unterzentrum mit Teilfunktion eines Mittelzentrums (UZ/MZ) eingestuft und erhält somit neben den regulären Schlüsselzuweisungen in Höhe von **3.197.076 €** (266.423 €/Monat) auch Schlüsselzuweisungen für übergemeindliche Aufgaben in Höhe von **1.613.424 €** (134.452 €/Monat).

Der Kreistag hat mit Beschluss der Haushaltssatzung vom 06.12.2018 den Kreisumlagesatz bei 36,4% belassen. Eine einvernehmliche Festsetzung des Umlagesatzes,

wie in den Vorjahren, erfolgte nicht. Ebenso erfolgte keine Abwägung der Finanzbedarfe des Kreises und des kreisangehörigen Raums. Da dieses Verfahren nunmehr nachgeholt werden soll, wurde fristwährend gegen den Festsetzungsbescheid des Kreises vom 24.01.2019 Widerspruch eingelegt. Die Kreisumlage beträgt nach der vorläufigen Festsetzung jährlich **6.108.403,03 €** (509.033,59 €/Monat).

Gegenüber den Orientierungsdaten laut Haushaltserlass 2019 ergeben sich damit folgende Veränderungen im Haushalt:

HHSt.	Bezeichnung	HH-Ansatz 2019	Vorläufige Festsetzung	Ver- änderung
900.0410	Schlüsselzuweisungen	3.301.100 €	3.197.000 €	-104.100 €
900.0611	Schlüsselzuweisungen für übergemeindl. Aufgaben	1.642.800 €	1.613.400 €	-29.400 €
900.0910	Ausgleichsleistungen Familienleistungsausgleich	512.600 €	532.900 €	+20.300 €
	<b>Zwischensumme</b>			<b>-113.200 €</b>
900.8320	Kreisumlage (Ausgabe)	5.981.100 €	6.108.500 €	+127.400 €
	<b>Gesamt-Veränderung</b>			<b>-240.600 €</b>

Im Übrigen wird auf die der Berichtsvorlage beigefügten Anlage verwiesen.

**Vorläufige Berechnung der Zuweisung nach §§ 5 bis 8 FAG (Schlüsselzuweisungen an die Gemeinden)**

**Datengrundlage für die Berechnung 2019 (gem. FAG-Erlass vom 23.01.2019)**

§ 30	Einwohner (EW-Zahl am 31.03.2018)	14.569
§§ 7 (2)	Grundsteuer A	8.234 €
	Hebesatz Grundsteuer A	380%
	Grundsteuer B	2.169.616 €
	Hebesatz Grundsteuer B	400%
	Gewerbsteuer	6.650.432 €
	Hebesatz Gewerbsteuer	370%
	Gemeindeanteil Est, USt und Sonderausgleich	6.986.168 €
	Grundbetrag	1.245,90 €

**Erläuterungen**  
Basis Bevölkerungsstatistik mit  
Demografiefaktor

Daten aus:  
20 13 11/4  
20 22 14  
20 22 19  
20 22 22

Berechnet vom MILI

**Berechnung Schlüsselzuweisung/Mindestgarantie**

	Istaufkommen zusammen (nur zur Information)	15.814.450 €
§ 7 (2)	sog. Nivellierungshebesatz Grundsteuer A und B	332%
	sog. Nivellierungshebesatz Gewerbesteuer	267%

Grundsteuer A + Grundsteuer B +  
Gewerbsteuer + Gemeindeanteile  
92 % vom gewogenen  
Durchschnitt der  
Hebesätze der kreisang.  
Gemeinden.

§ 7 (3)	Messbetrag Grundsteuer A	2.167 €
	Messbetrag Grundsteuer B	542.404 €
	Messbetrag Gewerbesteuer	1.797.414 €

Betrag / Hebesatz

§ 7 (2)	Steuerkraftzahl Grundsteuer A	7.194 €
	Steuerkraftzahl Grundsteuer B	1.800.781 €
	Steuerkraftzahl Gewerbesteuer	4.790.108 €
	Steuerkraftzahl Gemeindeanteil Est, USt und Sonderausgl.	6.986.168 €
	Steuerkraftmesszahl	13.584.251 €
	Steuerkraft pro Einwohner	932,41 €

Messbetrag x  
sog. Nivellierungs-  
hebesatz

≙ IST-Betrag  
Summe der Steuerkraftzahlen  
Steuerkraftmesszahl / Einwohner

§ 6	Ausgangsmesszahl	18.151.517 €
	sog. Schlüsselzahl	4.567.266 €

Grundbetrag x Einwohner  
Ausgangsmesszahl - Steuerkraft

§ 5 (1 + 2)	Schlüsselzuweisung pro Monat	266.423 €
	Schlüsselzuweisung im Jahr 2019	<b>3.197.076 €</b>
	Mindestgarantie (Basis, absolute Mindestgarantie)	14.521.214 €
	Gemeindeschlüsselzuweisung + Steuerkraft	16.781.327 €
	Aufstockungsbetrag (absolute Mindestgarantie)	entfällt
§ 5 (3)	Mindestgarantie (Basis, gleitende Mindestgarantie)	15.428.789 €
	Gemeindeschlüsselzuweisung + Steuerkraft + Aufstockung	16.781.327 €
	Aufstockungsbetrag (gleitende Mindestgarantie)	entfällt

70 % von der Schlüsselzahl / 12  
gem. § 33 (1+2)  
x 12

80 % von der Ausgangsmesszahl

Hebung zur Mindestgarantie

85 % von der Ausgangsmesszahl

Mindestgarantie

zusätzliche Hebung 70 %

**Berechnung Finanzausgleichsumlage**

§ 21	Steuerkraftmesszahl	13.584.251 €
	Steuerkraft pro Einwohner	932,41 €
	Ausgangsmesszahl	18.151.517 €
	sog. Schlüsselzahl	4.567.266 €
	Finanzausgleichsumlage pro Monat	entfällt
	Finanzausgleichsumlage im Jahr 2019	entfällt

Summe der Steuerkraftzahlen  
Steuerkraftmesszahl / Einwohner

Grundbetrag x Einwohner

Ausgangsmesszahl - Steuerkraft

40 % der Schlüsselzahl / 12

gem. § 33 (1+2)

x 12

**Berechnung Schlüsselzuweisungen an Zentrale Orte (UZ mit Teilfunktion MZ)**

§ 10 (5)	Schlüsselzuweisung pro Monat	134.452 €
	Schlüsselzuweisung im Jahr 2019	<b>1.613.424 €</b>

Summe der Schlüsselmasse dieses  
Zentralen Ortes / 12

x 12

**Berechnung Kreisumlage**

§ 19 (2)	Finanzkraft	16.781.327 €
	Kreisumlage pro Monat	509.033,59
	Kreisumlage im Jahr 2019	<b>6.108.403,03</b>

Schlüsselzuweisungen +  
Steuerkraftmesszahl -  
Finanzausgleichsumlage

Finanzkraft x **36,40%** / 12

x 12

# Ö 5.2

## Berichtsvorlage Stadt Ratzeburg

Stadt Ratzeburg 2018 – 2023

Datum: 19.02.2019

SR/BerVoSr/073/2019

Gremium	Datum	Behandlung
Stadtvertretung	25.03.2019	Ö

Verfasser: Koop, Axel

FB/Az: 20 11 02/2019

### **Bericht der Verwaltung; hier: Schreiben der Kommunalaufsicht zum Haushaltsplan 2019**

**Zusammenfassung:** In der Verfügung der Kommunalaufsicht des Kreises Herzogtum Lauenburg vom 05.02.2019 wird darum gebeten, dieselbige der Stadtvertretung der Stadt Ratzeburg zur Kenntnis zu geben.

\_\_\_\_\_  
Bürgermeister

\_\_\_\_\_  
Verfasser

**elektronisch unterschrieben und freigegeben durch:**

Koop, Axel am 19.02.2019

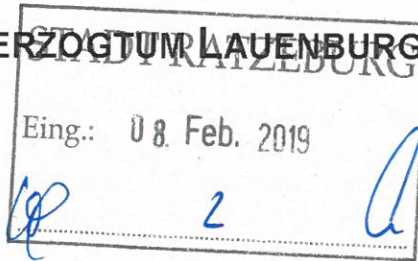
Voß, Bürgermeister am 19.02.2019

**Sachverhalt:**

Die Stadtvertretung hat in ihrer Sitzung am 10.12.2018 die Haushaltssatzung der Stadt Ratzeburg für das Haushaltsjahr 2019 beschlossen. Sie enthält keine genehmigungspflichtigen Festsetzungen und kann somit seit Inkrafttreten am 01.01.2019 ausgeführt werden.

Die diesbezügliche Verfügung der Kommunalaufsicht des Kreises Herzogtum Lauenburg vom 05.02.2019 ist als Anlage beigefügt. Die Stadtvertretung wird um Kenntnisnahme gebeten.





*Vorlage Stadtvertr.*

Kreis Herzogtum Lauenburg Postfach 1140 23901 Ratzeburg

Stadt Ratzeburg  
Der Bürgermeister  
Unter den Linden 1  
23909 Ratzeburg

Fachdienst: Kommunales  
- Kommunalaufsicht -  
Ansprechpartner/in: Frau Born  
Anschrift: Barlachstr. 2, Ratzeburg  
Zimmer: 167  
Telefon: 04541 888-236  
Fax : 04541 888-237  
E-Mail: Born@Kreis-RZ.de  
Mein Zeichen: 150  
Datum: 05.02.2019

## Haushaltssatzung und -plan der Stadt Ratzeburg für das Haushaltsjahr 2019

Sehr geehrter Herr Voß,  
sehr geehrter Herr Koop,  
sehr geehrte Damen und Herren,

die von der Stadtvertretung am 10.12.2018 beschlossene Haushaltssatzung der Stadt Ratzeburg sowie der vorgelegte Wirtschaftsplan der Ratzeburger Wirtschaftsbetriebe für das Haushaltsjahr 2019 unterliegen gemäß § 85 Abs. 5 Gemeindeordnung (GO) bzw. § 97 Abs. 1 Satz 2 GO nicht der Genehmigungspflicht.

Diese Entwicklung, die sich bereits anhand der 1. und 2. Nachtragshaushaltssatzung 2018, die ebenfalls genehmigungsfrei waren, abzeichnete, habe ich positiv zur Kenntnis genommen. Auch dass die Stadt Ratzeburg gleichfalls für die kommenden Jahre von ausgeglichenen Haushalten ausgeht, ist erfreulich.

Festzustellen ist allerdings auch, dass die Stadt sowohl in diesem Jahr als auch in den Folgejahren die Durchführung erheblicher Investitionen beabsichtigt.

Wenngleich – unter Einbeziehung des letzten Haushaltsjahres, in dem eine wesentlich höhere Tilgung als Kreditaufnahme erfolgte – das diesjährig weit über dem Tilgungsbetrag liegende Kreditvolumen noch keinen Schuldenanstieg bedingt, so wird sich die Verschuldung bereits 2020 um über 1 Mio. € erhöhen. Hinzu kommt ein weiterer Anstieg um nochmals eine Million Euro im darauffolgenden Jahr.

Ende 2021 wird sich der Schuldenstand im sog. Kernhaushalt auf 9.872.000 € belaufen; die Gesamtverschuldung weist zum 31.12.2021 einen Betrag in Höhe von fast 20 Mio. Euro aus.

Nachvollziehbar ist, dass die Stadt Ratzeburg auf Grund etlicher in der Vergangenheit geschobener Investitionen und den teils damit einhergehenden Investitionsstaus sowie angesichts des derzeit noch immer anhaltenden niedrigen Zinsniveaus, der guten Konjunktur, der besonderen Förderprogramme des Landes und des Bundes sowie der derzeit positiven städtischen Finanzlage besonders viele Investitionen durchführen möchte.

Jedoch ist dabei unbedingt auch das Risiko u. a. von künftigen Zinssteigerungen oder/und unvorhergesehener Ausgaben bzw. Mindereinnahmen zu beachten.

Sitz der Kreisverwaltung: Barlachstraße 2, 23909 Ratzeburg  
Zentrale: 04541 888-0 Fax: 04541 888-306  
E-Mail: info@kreis-rz.de Internet: www.kreis-rz.de

Konten des Kreises:  
Kreissparkasse Ratzeburg  
IBAN: DE38 2305 2750 0000 1100 00  
Postbank Hamburg  
IBAN: DE14 2001 0020 0009 6762 01

Anschrift und Kontaktdaten des Fachdienstes: siehe oben





STADT RATZEBURG

Die Finanzierung der diesjährigen Investitionen erfolgt – neben der Aufnahme von Krediten und anderweitiger Einnahmen – u. a. mithilfe der Auflösung der allgemeine Rücklage (1.700.000 €), wobei ein Teil der allgemeinen Rücklage (333.900 €) sowie die Finanzausgleichsrücklage in Höhe von 554.000 € zum Ausgleich des Verwaltungshaushaltes des laufenden Haushaltsjahres genommen bzw. aufgelöst werden.

Abgesehen von den ausgewiesenen Treuhandrücklagen stehen der Stadt Ratzeburg weitere Rücklagemittel künftig nicht mehr zur Verfügung.

Der freie Finanzspielraum beträgt sowohl in diesem als auch in den künftigen Jahren 0 €.

Für die Folgejahre wäre jedoch ein positiver Finanzspielraum wünschenswert.

Mithilfe eines solchen würde einerseits die Krisenfestigkeit erhöht werden, andererseits wäre die Stadt in der Lage - neben den gesetzlich vorgesehenen Mitteln für die Pflichtzuführung - auch Mittel für Investitionen zu erwirtschaften, um Kreditbedarfe möglichst gering zu halten und damit einen weiteren Schuldenanstieg zu vermeiden.

Gerade auch im Interesse nachfolgender Generationen ist eine Reduzierung des Schuldenstandes anzustreben und die Stadt Ratzeburg sollte daher weiterhin an ihren Konsolidierungsbemühungen, ggf. auch an der bisherigen Linie „keine Netto-Neuverschuldung“ festhalten, um ihren finanziellen Verpflichtungen auch künftig uneingeschränkt nachkommen zu können und möglichst dauerhaft einen Haushaltsausgleich zu erreichen.

Abschließend weise ich lediglich der Form halber darauf hin, dass Voraussetzung für die Beantragung etwaiger Fehlbetragszuweisungen beim Land die Mindesthebesätze ab 01.01.2019 für die Grundsteuer A 380 %, für die Grundsteuer B 425 % und für die Gewerbesteuer 380 % betragen müssen.

Ich bitte, diese Verfügung der Stadtvertretung der Stadt Ratzeburg zur Kenntnis zu geben.

Mit freundlichen Grüßen

Im Auftrag



Gremium	Datum	Behandlung
Stadtvertretung	25.03.2019	Ö

Verfasser: Herr Axel Koop

FB/Az: 20 02 36/1

## Bericht über die Annahme/Vermittlung von Zuwendungen (Spenden)

### Zusammenfassung:

Gemäß § 76 Abs. 4 der Gemeindeordnung für Schleswig-Holstein (GO) ist der Stadtvertretung jährlich ein Bericht über die Annahme oder Vermittlung von Spenden, Schenkungen oder ähnlichen Zuwendungen, die über 50 Euro hinausgehen, vorzulegen.

\_\_\_\_\_  
Bürgermeister

\_\_\_\_\_  
Verfasser

### **elektronisch unterschrieben und freigegeben durch:**

Koop, Axel am 08.03.2019

Voß, Bürgermeister am 08.03.2019

### Sachverhalt:

Nach § 76 Abs. 4 GO obliegt die Einwerbung und die Entgegennahme des Angebots einer Zuwendung ausschließlich der Bürgermeisterin oder dem Bürgermeister. Über die Annahme oder Vermittlung entscheidet grundsätzlich die Gemeindevertretung. Als Delegationsmöglichkeit kann die Gemeindevertretung die Entscheidung über die Annahme/Vermittlung bis zu von ihr jeweils zu bestimmenden Wertgrenzen auf die Bürgermeisterin oder den Bürgermeister und den Hauptausschuss übertragen.

Gemäß § 8 Abs. 2 Ziffer 8 der Hauptsatzung wurde die Entscheidung über die Annahme und Vermittlung von Spenden bis zu einem Wert von 10.000,00 € auf den Bürgermeister übertragen. Nunmehr ist der Stadtvertretung ein Bericht über die seit der letzten Berichterstattung bis zum Ende des Jahres 2018 angenommenen oder vermittelten Spenden, Schenkungen oder ähnlichen Zuwendungen, die über 50 Euro hinausgehen, zuzuleiten (siehe Anlage).

Die Stadtvertretung wird um Kenntnisnahme gebeten.

Datum	Name des Spenders	Spendenart	Verwendungszweck	Betrag
10.01.2018	Elfriede & Hermann Hübner Stiftung	Sachzuwendung	Zeitschriftenabos	81,40 €
12.01.2018	Raiffeisenbank Ratzeburg eG	Sachzuwendung	Zeitschriftenabos	131,00 €
12.01.2018	Dopp, Karin	Sachzuwendung	Zeitschriftenabo	57,24 €
23.02.2018	Bahrs, Ingeborg	Geldzuwendung	Stadtbücherei	50,00 €
05.03.2018	Round Table 126	Sachzuwendung	Kindergarten	253,80 €
05.03.2018	diverse Eltern/ Einnahmen Second-Hand-Markt städt. KiGa	Geldzuwendung	Kindergarten	401,10 €
14.03.2018	Malerbetrieb Andreas Lange	Sachzuwendung	Kindergarten	381,86 €
13.03.2018	Böttcher, Sabine	Sachzuwendung	Zeitschriftenabo	47,40 €
23.03.2018	Bruhn-Wagener, Hans-Joachim	Sachzuwendung	Zeitschriftenabo	102,00 €
26.03.2018	Provinzial Nord	Geldzuwendung	Müllsammelaktion Frühjahrsputz	25,00 €
24.05.2018	Hünemörder, Gisela	Geldzuwendung	Schwalbenhaus	200,00 €
25.05.2018	Hein, Ursula (Nachlass)	Geldzuwendung	Stadtbücherei	200,00 €
16.05.2018	Dräger Safety AG & Co KGaA	Sachzuwendung	400 Chemikalienschutzanzüge	5.900,00 €
06.06.2018	Dr. Bettelhäuser	Geldzuwendung	VHS	600,00 €
11.06.2018	Round Table Förderverein Ratzeburg e.V.	Geldzuwendung	Wasserball-Tor für Jugendbeirat	654,50 €
09.08.2018	diverse / u.a.. Fa. Süllau aus Erlös Landpartie Fest	Geldzuwendung	Jugendbeirat	1.125,00 €
10.09.2018	Dr. Hagedorn, Michael & Cornelia	Geldzuwendung	VHS	400,00 €
14.09.2018	Kersten, Heinz	Geldzuwendung	Kurpark - Blumenwiese	555,00 €
17.09.2018	diverse Eltern/ Einnahmen Second-Hand-Markt städt. KiGa	Geldzuwendung	Kindergarten	642,00 €
18.12.2018	Töppler, Monika	Geldzuwendung	VHS Intergrationsarbeit	250,00 €
12.12.2018	Kreismuseum	Geldzuwendung	Kindergarten	100,00 €
12.12.2018	Fa. Bindekunst / Marina & Björn Knabe	Sachzuwendung	Kindergarten	80,00 €
				<b>12.237,30 €</b>

Gremium	Datum	Behandlung
Hauptausschuss	11.03.2019	Ö
Stadtvertretung	25.03.2019	Ö

Verfasser: Herr Axel Koop

FB/Az: 20 13 02

## Leistung von über- und außerplanmäßigen Ausgaben gemäß § 82 GO, hier: Bericht des Bürgermeisters

### Zusammenfassung:

Vom 01.07. bis 31.12.2018 sind die in der Anlage genannten über- und außerplanmäßigen Ausgaben entstanden. Hauptausschuss und Stadtvertretung werden um Kenntnisnahme gebeten.

\_\_\_\_\_  
Bürgermeister

\_\_\_\_\_  
Verfasser

### **elektronisch unterschrieben und freigegeben durch:**

Koop, Axel am 19.02.2019

Voß, Bürgermeister am 19.02.2019

### Sachverhalt:

Über- und außerplanmäßige Ausgaben dürfen nach § 82 Gemeindeordnung für Schleswig-Holstein (GO) nur geleistet werden, wenn eine vorherige Einwilligung vorliegt. In der Regel wird diese von der Stadtvertretung ausgesprochen, jedoch ist in Ausnahmefällen auch der Bürgermeister dazu berechtigt.

Zum einen darf er gemäß § 82 Abs. 1 GO unerheblichen Ausgaben (laut § 3 der Haushaltsatzung bis 5 T€) zustimmen und zum anderen darf er im Rahmen seiner allgemeinen Eilentscheidungskompetenz nach § 65 Abs. 4 i. V. m. § 82 GO eilbedürftige über- oder außerplanmäßige Ausgaben genehmigen.

Für den ersten Ausnahmetatbestand regelt § 82 Abs. 1. Satz 5 i. V. m. § 3 der Haushaltsatzung, dass der Stadtvertretung mindestens halbjährlich berichtet werden muss. Nachdem dieser Bericht von 1987 an bis 2005 stets direkt der Stadtvertretung vorgelegt wurde, wird er jetzt vorher dem Hauptausschuss zur Kenntnis gegeben.

## Bericht des Bürgermeisters über entstandene über- bzw. außerplanmäßige Ausgaben im 2. Halbjahr 2018

a | im Sinne von § 82 Abs. 1 GO i. V. m. § 3 der Haushaltssatzung = Geringfügigkeit

b | im Sinne von § 82 Abs. 1 GO i. V. m. § 65 Abs. 4 GO = Eilbedürftigkeit



lfd. Nr.	HH-Stelle	Bezeichnung	Betrag	Erläuterung	
a	1	030.6581	Verwarentgelte	4.944,21 €	Die im Haushaltsjahr 2018 gezahlten Verwarentgelte (Negativerzinsung) auf dem Sonderkonto der Städtebauförderung sind gemäß Ziffer A 6.2.5 (1) Nr. 7 StBauFR SH 2015 nicht zuwendungsfähig und dem Sonderkonto zu erstatten.
	2	080.5316	Mietkosten Verwaltungsräume (Am Markt 6)	216,15 €	Mietkosten für den zusätzlichen Büroraum "Am Markt 6" gemäß Beschluss des Hauptausschusses vom 10.09.2018
	3	130.6611	Vermischte Ausgaben (Feuerwehr)	5,72 €	Geringfügige Mehrausgaben für die Ausstattung des Schulungsraumes mit Weihnachtsdekoration
	4	140.5103	Unterhaltung Notversorgungsbrunnen	559,20 €	Bewirtschaftung und Unterhaltung des Trinkwassernotbrunnens "Röpersberg 8"
	5	4641.5224	Versicherungsschäden (KiTa "Wilde 13")	7.134,62	Abwicklung eines Wasserschadens in der KiTa "Die Wilde 13"; teilweise Mehreinnahmen bei der HH-Stelle 4641.1502 (Erstattung Versicherungsschäden).
	6	551.5224	Versicherungsschäden (Ruderakademie)	540,26	Versicherungsschaden in der Ruderakademie Ratzeburg (Dezember 2018); die Regulierung des Schadens durch die Versicherung erfolgt in 2019.
		<b>Summe Verwaltungshaushalt</b>	<b><u>13.400,16 €</u></b>		
a	7	352.9350	Erwerb von beweglichen Sachen (Stadtbücherei)	226,58 €	Geringfügige Mehrausgaben für die Beschaffung von EDV-Geräten (u. a. Drucker).
	8	352.003.9350	Förderung von Innovationen in Öffentlichen Bibliotheken	5.076,44 €	Ausgaben für ein Innovations-Projekt der Stadtbücherei mit anteiliger Förderung durch das Land S.-H. in Höhe von 3.828,00 € (verbleibender Eigenanteil: 1.248,44 €).
	9	4641.004.9400	Erweiterung KiTa "Wilde 13", Bau- u. Planungskosten	7.698,09 €	Begleichung diverser Schlussrechnungen für den Erweiterungsbau an der AWO-Kindertagesstätte "Die Wilde 13" zur Vorhaltung eines bedarfsgerechten KiTa-Angebotes. Die Maßnahme wurde aus dem Bundesinvestitionsprogramms "Kinderbetreuungsfinanzierung" mit 150.000 € gefördert.
		<b>Summe Vermögenshaushalt</b>	<b><u>13.001,11 €</u></b>		
		<b>Gesamtsumme</b>	<b><u>26.401,27 €</u></b>		

Gremium	Datum	Behandlung
Stadtvertretung	25.03.2019	Ö

Verfasser:

FB/Az:

### **"PIMP YOUR TOWN!" - Das "Pop-Up Jugendparlament" gastiert vom 04. - 06.06.2019 in der Gemeinschaftsschule Lauenburgische Seen - Unterstützung aus der Kommunalpolitik erfragt und erbeten**

#### **Zusammenfassung:**

\_\_\_\_\_  
Bürgermeister

\_\_\_\_\_  
Verfasser

#### **elektronisch unterschrieben und freigegeben durch:**

Colell, Maren am 07.03.2019

Voß, Bürgermeister am 11.03.2019

#### **Sachverhalt:**

Der Begleitausschuss der Partnerschaft für Demokratie der Stadt Ratzeburg und des Amtes Lauenburgische Seen hat auf seiner Sitzung vom 16.01.2019 das Jugendbeteiligungsprojekt „PIMP YOUR TOWN!“ des niedersächsischen Vereins „Politik zum Anfassen e.V.“ beraten, welches auf Wunsch der Gemeinschaftsschule Lauenburgische Seen in der Zeit vom 04. – 06.2019 mit allen 9. Klassen, die nicht für den ersten allgemeinen Schulabschluss geprüft werden, durchgeführt werden soll. Für die Projektumsetzung wurde eine Förderung aus den Mitteln des Bundesprogramms „Demokratie leben!“ mit großer Mehrheit des Ausschusses beschlossen und bereitgestellt.

„PIMP YOUR TOWN!“ ist im Bundesgebiet vielfach durchgeführtes, temporäres Pop-up-Jugendparlament, in dem Jugendliche aller Schulformen in einem Kommunalpolitik-Event mit Politikerinnen und Politikern zusammenarbeiten und intensiv an ihren eigenen Themen beteiligt werden.

In diesem zur Stadtvertretungsarbeit in Ratzeburg schlüpfen bis zu vier 9. Schulklassen in die Rolle von Stadtvertretern. Sie beraten (analog zur Stadtvertretungsarbeit) Anträge und treffen Entscheidungen, begleitet von Mitgliedern der Stadtvertretung. Parallel dazu filmt, fotografiert und interviewt eine vierte Schulklasse für eine Dokumentation und produziert einen Film und ein gedrucktes Magazin.

Durch die Beibehaltung des Klassenverbandes erhält das Planspiel für die Schülerinnen und Schüler eine hohe Verbindlichkeit und erreicht alle, nicht nur diejenigen, die durch Elternhaus oder Interesse sowieso an solchen Veranstaltungen teilnehmen würden. Durch einen „Wettbewerb“ der unterschiedlichen Klassen, analog zum Parteienwettbewerb in der Kommunalpolitik, wird erfahrungsgemäß in hoher Aktivierungsgrad der Teilnehmerinnen und Teilnehmer. Beim Planspiel bilden drei Schulklassen jeweils eine fiktive Fraktion, die ihre Mitglieder in drei fiktive Ausschüsse entsendet, z.B. Bildung/Kultur/Sport, Bau/Umwelt und Soziales. Eine vierte Klasse übernimmt die journalistische Begleitung des Projektes. Mit Unterstützung der Projektleitung erstellen sie ein Magazin und einen Film. An den Planspiel-Tagen selbst erleben die Schülerinnen und Schüler Fraktionssitzungen, Ausschusssitzungen und eine Sitzung der Stadtvertretung.

Am ersten Planspieltag bekommen die Schüler eine Einführung in die Kommunalpolitik in Form eines spielerischen Crash-Kurses. Dann entwickeln sie ihre Ideen in Antragsform, aus denen die Projektleitung eine Tagesordnung zusammenstellt. Drei Fraktionen, in jeweils drei Ausschüsse aufgeteilt, fixieren jeweils 5 Anträge: Das macht 15 Anträge für jeden Fachausschuss. Auf die Tagesordnung der Sitzung des Kreistags kommen anschließend nur noch die von den Schülerinnen und Schülern ausgewählten 18 „besten“ Anträge.

Am zweiten Planspieltag bekommen die Schülerinnen und Schüler Patinnen und Paten aus der echten Stadtvertretung. Gemeinsam gehen sie ihre Ausschuss-Tagesordnungen durch. Danach beraten die Schülerinnen und Schüler im Rathaus (oder einem geeigneten Sitzungsort wie z.B. der Schule) in drei gleichzeitig stattfindenden Ausschusssitzungen die vorliegenden Themen. Jeder Ausschuss wird dabei von der / dem echten Ausschussvorsitzenden geleitet und von der Projektleitung begleitet und protokolliert. Jede Fraktion stellt ein Drittel der Schülerinnen und Schüler für den Ausschuss. Keine dieser Fraktionen hat dabei allein die Mehrheit.

Der dritte Planspieltag beginnt mit einer Fraktionssitzung. In den Fraktionssitzungen tauschen sich die Schülerinnen und Schüler aus und beraten über ihr Vorgehen in der Sitzung der Stadtvertretung. Dabei wird auch festgelegt, wer zu welchem Thema sprechen soll. Die abschließende Sitzung der Stadtvertretung findet, wenn möglich, am üblichen Sitzungsort statt. Sie beginnt mit einem Grußwort des Bürgermeisters und wird geleitet vom Bürgervorsteher und /oder dem Bürgermeister. In ihr erfolgt eine Aussprache und Schlussabstimmung über die in den Ausschusssitzungen beratenen Themen. Damit endet das Planspiel für die Jugendlichen.

„PIMP YOUR TOWN!“ begeistert Schülerinnen und Schüler für das spannende Feld der kommunalen Selbstverwaltung und beteiligt sie. Die „echte“ Politik und Verwaltung profitieren von den Ideen der jungen Menschen in einem „Politik-Event“ und erhalten neue persönliche Kontakte in die Schulen. Lehrer werden unterstützt durch handlungsorientierten Unterricht und einen ganz anderen Blick auf die Schülerinnen und Schüler. Die Ergebnisse der Beratungen werden zu einer Vorlage zusammengefasst und ins Verfahren gegeben. Die Fraktionen in der Stadtvertretung erhalten so die Möglichkeit, allein oder interfraktionell einzelne Ideen des Planspiels herauszugreifen und selber als Anträge zu stellen. Dabei wäre es rechtlich – wenn gewollt – sogar möglich, die Schülerinnen und Schüler im jeweiligen Fachausschuss als sachkundige Bürger dazu sprechen zu lassen oder die Anträge in der „echten“ Stadtvertretung selbst einbringen zu lassen. Dabei ist den Schülerinnen und Schülern aber von Anfang an klar, dass nur die „echte“, gewählte Politik über die Umsetzung ihrer Ideen letztendlich entscheidet und dass die Umsetzung, wenn sie von der Stadtvertretung beschlossen wird, Jahre dauern kann.

Die teilnehmenden Schülerinnen und Schüler der 9. Klassenstufe der Gemeinschaftsschule Lauenburgische Seen werden begleitet vom jungen Team des Vereins Politik zum Anfassen e.V., bestehend aus erfahrenen Freiwilligen und Projektleitern.

**Und:** Jede Ausschuss-Gruppe bekommt eine Patin / einen Paten aus der Stadtvertretung. Die Paten nehmen keinen Einfluss auf die Ideen der Schülerinnen und Schüler, sondern gehen mit ihnen gemeinsam die Tagesordnung durch und geben Tipps um Mehrheiten zu finden sowie zur Arbeit in der Stadtvertretung allgemein. **Hier die Bitte an alle Fraktionen und Stadtvertreter\*innen zu beraten, wer in diesem Zeitraum als Patin oder Pate fungieren könnte? Aus der beigefügten Planungsliste erkennen Sie den zeitlichen Umfang des Projektes.**

#### **Ziel des Projektes:**

„PIMP YOUR TOWN!“ Ratzeburg ist ein zeitgemäßes Werkzeug zur Jugendbeteiligung. Handlungsorientiert und konzentriert, mit tollen Ergebnissen und der Erfahrung eines mitreißenden Politik-Events. Es ist ein Bildungsangebot zum Thema Kommunalpolitik, welches die Demokratie vor Ort stärkt. Es ist motivierend für die Jugendlichen, spannend für die Politik und erfrischend für die Verwaltung. Die beteiligten Jugendlichen nehmen bei Pimp Your Town! Ratzeburg an einem Bildungsangebot zur Stärkung der Zivilgesellschaft teil. Mittels des Planspiels erfahren die Kinder und Jugendlichen, wie spannend und wirksam lokale Demokratie sein kann und helfen, ihre Stadt noch lebenswerter zu machen. Sie erleben, wie Kommunalpolitik funktioniert und werden so dafür begeistert, an der lokalen Politik teilzuhaben. Die teilnehmenden Kinder und Jugendlichen lernen im Projekt, wie sie sich aktiv in ihrer Stadt beteiligen können. Sie entwickeln Ideen und Strategien, um das gesellschaftliche Zusammenleben zu verbessern. Dabei wird das Verständnis für Demokratie und Toleranz gefördert und bei den Teilnehmern ausgebildet. Dieses Verständnis bleibt aufgrund der positiven Demokratie- Erfahrungen über das Projekt hinaus erhalten und wird an die Mitbürger weitergegeben.

#### **Mitgezeichnet haben:**





## Tag 1

ca. 9 bis 13:30 Uhr



### MINIMALANFORDERUNG:

4 Räume für je 30 Menschen



### WO?

Dezentral in den Schulen möglich, aber auch an den Orten der folgenden beiden Tage



### WENN MÖGLICH:

- in jedem Raum ein Beamer
- 3 Gruppentische



### AUCH SCHÖN, MUSS NICHT:

Bei eventueller Begrüßung durch OB, BM, Landrat, etc. großer Saal / Eingangshalle / Mensa / Turnhalle in den ersten 30 Minuten mit Beamer



### WER?

Nur Team PzA

## Tag 2

ca. 9 bis 13:30 Uhr



### MINIMALANFORDERUNG:

- 3 Räume für je 35 Menschen (für die Ausschuss-Sitzungen im Sitzungs-Caré oder -U)
- 1 Raum für ca. 20 Menschen (für das Presse-Team, Einrichtung egal)



### WO?

an einem zentralen Ort  
z.B. Rathaus, Landratsamt, Landtag, Bibliothek, Familienzentrum, Haus des Gastes, Kongresszentrum, eine Schule, Jugendzentrum, Musikschule, Gemeindehaus,



### ACHTUNG! IN GROßEN GEBIETEN Z.B. LANDKREISEN OFT NÖTIG:

Transport der Schüler zum und vom Ort  
z.B. durch örtliches Busunternehmen, Elterntaxis, Fahrdienst, Gemeindebulli,...



### AUCH SCHÖN, MUSS NICHT:

- Kaffee für die Politiker um 9 Uhr
- Brezeln o.ä. zur Frühstückspause für alle
- Wasser für alle für die Pause



### WER?

- 9 Kommunalpolitiker von 9 bis 11:00
- 3 Kommunalpolitiker als Sitzungsleitung für die fiktiven Ausschüsse von 11:30 bis 13:30 (können auch die selben sein, die länger bleiben)

## Tag 3

ca. 9 bis 13:30 Uhr



### MINIMALANFORDERUNG:

- 3 Räume für je 35 Menschen von 9 bis 11 Uhr  
(für die Fraktionssitzungen, gern Sitzungs-Carré, muss aber nicht)
- 1 Raum für ca. 20 Menschen von 9 bis 13:30 Uhr  
(für das Presse-Team, Einrichtung egal)
- 1 Saal für ca. 70 Menschen von 11:30 bis 13:30 Uhr  
(für die abschließende Sitzung, Sitzungs-Carré oder -U)  
gern original Ratssaal, Tagungsort des Kreistages, Stadtvertretung etc.  
aber auch Mensa, Stadthalle, Konzertsaal der Musikschule, ...



### WO?

an einem zentralen Ort  
z.B. Rathaus, Landratsamt, Landtag, Bibliothek, Familienzentrum, Haus des Gastes,  
Kongresszentrum, eine Schule, Jugendzentrum, Musikschule, Gemeindehaus,...



### ACHTUNG! IN GROßEN GEBIETEN Z.B. LANDKREISEN OFT NÖTIG:

Transport der Schüler zum und vom Ort  
z.B. durch örtliches Busunternehmen, Elterntaxis, Fahrdienst, Gemeindebulli



### AUCH SCHÖN, MUSS NICHT:

- Begrüßung durch den OB, BM, Landrat o.ä. zum Beginn der Sitzung um 11:30
- Politiker, die Zeit haben, können bei den Fraktionssitzungen unterstützen und zur abschließenden Sitzung dabei bleiben
- Brezeln o.ä. zur Frühstückspause für alle
- Wasser für die Pause für alle



### WER?

1 Kommunalpolitiker z.B. Ratsvorsitzender als Sitzungsleitung für die fiktiven Sitzung von 11:30 bis 13:30

# Ö 10

## Beschlussvorlage Stadt Ratzeburg

Stadt Ratzeburg 2018 – 2023

Datum: 25.01.2019

SR/BeVoSr/117/2019

Gremium	Datum	Behandlung
Ausschuss für Schule, Jugend und Sport	07.02.2019	Ö
Stadtvertretung	25.03.2019	Ö

Verfasser: Jakubczak, Lutz

FB/Aktenzeichen:

## Orientierung der Volkshochschule

### Zielsetzung:

Volkshochschule in Ratzeburg in die Zukunft führen

### Beschlussvorschlag:

Der ASJS nimmt von der erneuten Verleihung des Qualitätssiegels des Landesverbandes der Volkshochschulen an die Volkshochschule Ratzeburg erfreut Kenntnis und spricht der Volkshochschule seine Anerkennung aus.

Der ASJS beschließt die von der Volkshochschule Ratzeburg erarbeitete Zielsetzung für die Zukunft und empfiehlt der Stadtvertretung, diese Zielsetzung ebenfalls zu beschließen.

\_\_\_\_\_  
Bürgermeister

\_\_\_\_\_  
Verfasser

### **elektronisch unterschrieben und freigegeben durch:**

Jakubczak, Lutz am 23.01.2019

Voß, Bürgermeister am 25.01.2019

### Sachverhalt:

(Bericht über die Verleihung des Qualitätssiegels des Landesverbandes an die Volkshochschule Ratzeburg vom 22.1.2019)

## Ratzeburgs Volkshochschule behält das Qualitätssiegel des Landesverbandes der Volkshochschulen e.V.

Die Ratzeburger Volkshochschule hat abermals das Qualitätssiegel des Landesverbandes der Volkshochschulen e.V. erhalten. Rabea Willhöft vom Landesvorstand überreichte vergangene Woche Volkshochschulleiter Holger Martens und Geschäftsführerin Silvia Tessmer das jeweils auf vier Jahre vergebene Qualitätszertifikat im Beisein von Bürgermeister Rainer Voß. ***"Die Ratzeburger Volkshochschule hat 49 von 52 Prüfpunkten voll erfüllt, ein wirklich herausragendes Ergebnis, bedenkt man die ehrenamtliche Struktur, die die Volkshochschule trägt. Ratzeburg hat eine "Aushänge-Volkshochschule" im Land"***, sagte Rabea Willhöft. Die Prüfung umfasste Standards wie die Organisationsqualität, die Angebots- und Planungsqualität, die Informationsqualität, die Durchführungs- und Servicequalität sowie die Ergebnisqualität und wurde im Rahmen einer Vorprüfung und einer Begehung durchgeführt. Lediglich in Punkten wie Barrierefreiheit mussten noch Mängel festgehalten werden, die allerdings im Zuge der geplanten Sanierung der Ernst-Barlach-Schule beseitigt werden sollen. In positiver Hinsicht besonders auffällig, so Rabea Willhöft, seien zudem die Angebote der Volkshochschule im Bereich der politischen Bildung sowie die Vortragsreihe der Dienstags-Vorträge, die vor allem Lust und Neugierde auf Bildungsangebote vermitteln würde.



Bürgermeister Rainer Voß griff die lobenden Worte seitens des Landesverbandes auf und unterstrich die äußerst erfolgreiche Entwicklung, welche die Volkshochschule in den vergangenen 8 Jahren genommen hat: ***"Die Ratzeburger Volkshochschule ist zu einer kommunale Bildungsinstitution gewachsen, auf die die Stadt stolz sein kann."*** Für Volkshochschulleiter Holger Martens ist diese Entwicklung allerdings längst noch nicht abgeschlossen, werde doch das Thema der Erwachsenenbildung mit Blick auf die Digitalisierung der Gesellschaft, den Umbrüchen in der Arbeitswelt und die Daseinsvorsorge, gerade auch in Bezug zum demographischen Wandel, immer bedeutsamer: ***"Lebenslanges Lernen, wie allseits gefordert und die gesellschaftlichen Entwicklungen es zunehmend***

*bedingen, geht im ländlichen Raum nur mit starken, gut ausgestatteten Volkshochschulen. Die Standortqualität einer Kommune wird in Zukunft immer stärker geprägt sein von der Qualität all ihrer Bildungseinrichtungen"*, zeigte sich Holger Martens überzeugt.

Der Vorlage ist ein Papier der VHS Ratzeburg mit den Zielsetzungen für die Zukunft beigelegt, das zur Beschlussfassung empfohlen wird.

Der Leiter der Volkshochschule Ratzeburg, Herr Martens, wird dazu vortragen und für Fragen zur Verfügung stehen. .

**Finanzielle Auswirkungen:**

**Anlagenverzeichnis:**

Zukunftspapier der VHS-Leitung

**mitgezeichnet haben:**



# 10

## Unsere Volkshochschule Ratzeburg als Zukunftsprojekt

### Ein Diskussionspapier

Eine bedarfsorientierte, moderne, gut ausgebaute und ausgestattete Erwachsenenbildung ist in vielerlei Hinsicht eine wichtige und wertvolle Ressource in den Kommunen des ländlichen Raumes. Sie stellt, ganz dem Konzept des lebenslangen Lernens verpflichtet, Bildungsangebote vor Ort bereit, die Bürgerinnen und Bürger individuelle Entwicklungschancen eröffnen und Teilhabe ermöglichen. Sie kann darüber hinaus aber auch ganz maßgebliche Beiträge zur wirtschaftlichen Entwicklung, zur Gesunderhaltung, zur politischen Willensbildung oder der Gestaltung wichtiger gesellschaftlicher Prozesse leisten. Neben klassischen Kursen zur Entwicklung individueller Fähigkeiten in Sprache, Kunst oder Kultur, umfasst moderne Erwachsenenbildung somit auch die berufliche Fort- und schulische Weiterbildung, strukturierte Gesundheitsangebote, insbesondere auch mit dem Blick auf den demographischen Wandel, digitales Lernen und digitale Kompetenz-Vermittlung, politische Bildung oder auch „Junges Lernen“ für all diejenigen, die Unterstützung beim Übergang von Schule ins Berufsleben suchen.

All diese Angebote der Erwachsenenbildung stehen im Auftragsbuch der Volkshochschulen, die als einzige Bildungseinrichtung flächendeckend auch in den ländlichen Raum wirkt und dort breitenwirksam Kompetenzvermittlung leisten kann und damit nicht unerheblich zur kommunalen Daseinsvorsorge und zur Lebensqualität für die Menschen vor Ort beiträgt.

Das wirkliche Potential einer Volkshochschule, ihre Angebotsmöglichkeiten, ihre Nähe zu den Menschen, Institutionen und Betrieben als kommunaler Lernort, ihre Bedeutung für die Entwicklungsmöglichkeiten eines kommunalen Standortes, wird in der öffentlichen Wahrnehmung wenig diskutiert. Mit diesem Papier möchte die Volkshochschule Ratzeburg diese Diskussion einmal anstoßen, um ins Gespräch zu kommen über die Zukunft der Volkshochschule, über ihre Beiträge, die sie zu wichtigen gesellschaftlichen Fragen leisten kann und soll, und vor allem, um eine Vorstellung zu geben, was möglich sein könnte, wenn die Rahmenbedingungen entsprechend gesetzt werden.

Einige wenige Fakten zum Ist-Zustand:

Jahr	2011	2012	2013	2014	2015	2016	2017
Kurse	102 Kurse	107 Kurse	124 Kurse	132 Kurse	152 Kurse	144 Kurse	147 Kurse
Teilnehmer	976 TN	938 TN	1078 TN	1313 TN	1524 TN	1512 TN	1461 TN
Unterrichtseinheiten	1967 UE	2066 UE	2401 UE	2612 UE	3040 UE	3986 UE	3524 UE
<b>Städt.</b>							
<b>Ausgleich:</b>	Ausgleich:	Ausgleich:	Ausgleich:	Ausgleich:	Ausgleich:	Ausgleich:	Ausgleich
	23.922,00	8.713,00	3.892,00	0,00	0,00	0,00	0,00
<b>Deutschkurse</b>				300UE/ 71 TN	1040UE/ 156 TN	4060UE/ 383TN	2000UE/ 255TN

Es ist mit einigermaßen großer Anstrengung gelungen, die VHS Ratzeburg deutlich voran zu bringen, inhaltlich, finanziell (seit 2014 kein Ausgleich durch städtische Mittel) und in der Wahrnehmung der Öffentlichkeit.

Seit 2017 hat sich die VHS Ratzeburg überdies nach den statistischen Vorgaben des Landesvolkshochschulverbandes (geleistete Unterrichtseinheiten) zur zweitgrößten Volkshochschule im Kreis entwickelt und die hauptamtlich geführte VHS Schwarzenbek überflügelt.

Aber: Viele, zu viele wichtige Dinge bleiben liegen, weil dafür die zeitlichen und kräftemäßigen Ressourcen nicht zur Verfügung stehen, z.B.

- eine wirkliche Betreuung der Kurse seitens der Leitung (z.B. Qualitätsüberprüfung, Kontakt mit – neuen – Teilnehmern)
- Entwickeln neuer Kursformate (z.B. bei Kursen mit digitalen Inhalten)
- Bessere Präsenz während der Kursveranstaltungen (Hilfe z.B. bei räumlichen oder technischen Problemen; „Auffangstation“ bei nicht vorhersehbarer Abwesenheit von Dozenten)
- Intensive Suche nach geeigneten Dozenten und Dozentinnen
- Noch stärkere Präsenz bei den häufigen Veranstaltungen der Bildungs- Integrations-, Kultur-, Verwaltungs – Institutionen.

- Planungsarbeit für die mittelfristige Zukunft (zeitgemäßere Strukturen, größere Volkshochschuleinheiten im Kreisgebiet mit den entsprechenden Synergieeffekten, da abzusehen ist, dass kleine Volkshochschulen im Umland nicht fortbestehen werden und die Verantwortung der größeren Volkshochschule für eine flächendeckende Erwachsenenbildung im ländlichen Raum steigt)

Diese Defizite sind bei dem jetzt laufenden VHS-Betrieb zu beklagen, aber eigentlich haben wir alle Verantwortung vor allem dafür, dass diese wichtige Erwachsenenbildungs-Institution unsere Kreisstadt zukunftsfähig gemacht wird.

**Im Folgenden soll kurz aufgezeigt werden, welches Entwicklungspotential, aber auch welche tatsächlich vorhandenen Anforderungen an eine „VHS 2025“ in den Blick geraten sollten:**

### **Die Ratzeburger Volkshochschule kann ...**

... ein **Ort der beruflichen Fortbildung** sein, mit bedarfsorientierten Angeboten für die Betriebe der Region. Die strukturierte Entwicklung einer solchen Sparte könnte ortsnah in Zusammenarbeit mit den Wirtschaftsverbänden erfolgen und gezielt auf die Betriebs- und Unternehmensstruktur vor Ort ausgerichtet werden. Der Bedarf müsste gemeinsam mit Betrieben und Wirtschaftsverbänden ermittelt bzw. prognostiziert werden.

... ein **Ort des schulischen Lernens** sein, an dem Bildungsabschlüsse nachgeholt oder weitergehend erreicht werden könnten. Allerdings ist der Bedarf eher gering – wenn auch für die Betroffenen äußerst dringlich -. Das wäre mittelfristig als Schwerpunkt des Nordkreises (Geesthacht ist für unsere Klientel doch zu weit entfernt.) Hier – wie in manch anderen Fällen – ist allerdings eine hauptamtliche Leitung (s.u.) notwendig.

... ein **Ort der Gesundheitsvorsorge** sein, an dem präventiv, informativ und vernetzt mit lokalen Gesundheitsbetrieben sowie vielfach unterstützt durch die gesetzlichen Krankenkassen, gelehrt wird, zu Ernährungsfragen, Fitness und Gesunderhaltung, körperlich wie seelisch, zu gesellschaftsprägenden Volkserkrankungen mit den Blick auf Betroffene und Angehörige. Der Bedarf seitens der Bürgerinnen und Bürger ist hier besonders groß. Notwendig wäre hierzu eine sachgerechtere räumliche und dingliche Ausstattung.



... ein **Ort des digitalen Lernens** sein, der Kompetenzen vermittelt, um im digitalen Wandel Schritt halten und an dessen Errungenschaften teilhaben zu können, und der mit seinen Angeboten virtuell überall verfügbar ist. Das Angebot sollte Einzelpersonen, aber auch Gruppen von Mitarbeitern verschiedener Firmen und Institutionen zur Verfügung stehen. Hier wäre eine intensive Suche nach Dozenten, die z.B. außer Präsenzkursen auch solche über das Internet oder eine Mischung davon („blended learning“) gestalten können, notwendig. Vor allem ist aber auch ein intensiver Diskurs zu Fragwürdigkeiten und Gefahren im Umgang mit digitalen Medien unbedingt notwendig – welche andere Institution als die Volkshochschule käme hier in Frage? Auch hier ist der Bedarf sehr hoch (und wird sich weiter steigern).

... ein **Ort der Integration** sein, der Sprache, Kultur und Lebensweise zu vermitteln vermag und Wege in unsere Gesellschaft weist. Zu erwarten ist ja eine Entwicklung weg von reinen (Erst-)Sprachkursen hin zu vielfältigen notwendigen Integrationsveranstaltungen. Hier können Erfahrung, Personal und Räumlichkeiten der VHS Ratzeburg genutzt werden.

... ein **Ort des politischen Diskurses** sein, an dem politische Meinungs- und Willensbildung erfolgt, offen, kritisch, respektvoll und demokratischen Grundsätzen verpflichtet. Die hier z.T. vorhandenen, z.T. zu entwickelnden Formate sind für unser demokratisches Gemeinwesen von besonders großer Bedeutung.

... ein **Ort der Begegnung und des Austausches** sein (nicht nur, aber auch vor dem Hintergrund des demographischen Wandels), mit attraktiven Lernräumen, die für jeden barrierefrei zugänglich und finanziell leistbar sind und einladen, gemeinsam zu lernen und dabei voneinander und den Kompetenzen aller zu profitieren

... ein **Ort des Ausprobierens** sein, an dem Menschen Neues erfahren, neue Fertigkeiten, neue Fähigkeiten, neue Erfahrungen, neue Kontakte

... ein **Ort des Lernens für alle** sein, die wissen, dass Bildung ein lebenslanger Prozess ist, der über Teilhabe am gesellschaftlichen und beruflichen Geschehen ganz maßgeblich entscheidet.

... eine sinnvolle **Plattform für die Organisation und Verwaltung der „Offenen Ganztagschule“** (OGS) sein, da die Infrastruktur für Dozentenakquise, -verwaltung, - und Abrechnung, wie auch Kursplanung und -durchführung nach pädagogischen Grundsätzen Kerngeschäft der Volkshochschule bereits vorhanden und sogar ein zertifiziertes und zukunftsweisendes Qualitätsmanagement für Offene Ganztagschulen in Zusammenarbeit mit dem Landesvolkshochschulverband möglich ist.

**Dies könnte die Ratzeburger Volkshochschule sein und leisten, wenn die personellen, räumlichen und bildungstechnischen Voraussetzungen geschaffen werden, die eine moderne, bedarfsorientierte Erwachsenenbildung braucht, um ihre Bildungsbeiträge zur Daseinsvorsorge kompetent und umfassend zu erfüllen.**

**So könnte eine Ratzeburger Volkshochschule aussehen, wenn Kommunen der Region mit Unterstützung europäischer Förderlandschaften wie der Aktiv Region Herzogtum Lauenburg Nord e.V. konzertiert zusammenwirken, wenn intelligente kommunale Netzwerkstrukturen von Institutionen und Verbänden im Rahmen einer kommunalen Bildungsagenda geknüpft, die Kompetenzen und beratenden Angebote der eigenen Verbandstrukturen auf Bundes-, Landes- und Kreisebene sinnvoll genutzt und benachbarte Volkshochschulen in den umliegenden Dörfern konzeptionell, auch im Sinne einer dauerhaften Sicherung des Bildungsangebotes in ländlichen Raum, mit eingebunden werden.**

**Lohnt es sich... darüber einmal ins Gespräch zu kommen...?**

---

#### **Zur Information:**

*Hauptamtlichkeit (z.B. auch 2 Stellen mit halber Stundenanzahl) ist verbindlich für die Durchführung von Weiterbildungsveranstaltungen und des „Qualitätsmanagement-Verfahrens“. Das wiederum ist notwendig für alle quasi staatlich anerkannten Kurse bzw. deren Abschlüsse; z.B.:*

- *Integrationskurse*
- *Schulabschlüsse (ESA, MSA)*
- *Qualitätsmanagement in Kindertagesstätten*
- *Qualifizierungskurse für päd. Mitarbeiter/innen an Ganztagschulen*

*Für die Personalkosten bei unbefristeter Hauptamtlichkeit gibt es zur Zeit einen Landeszuschuss von 11.000.- €, bei weniger Arbeitsstunden prozentual entsprechend weniger.*

# Ö 11

## Beschlussvorlage Stadt Ratzeburg

Stadt Ratzeburg 2018 – 2023

Datum: 14.03.2019

SR/BeVoSr/144/2019

Gremium	Datum	Behandlung
Stadtvertretung	25.03.2019	Ö

Verfasser: Herr Axel Koop

FB/Aktenzeichen: 20 13 04

## Beschluss zur Feststellung der Jahresrechnung der Stadt Ratzeburg für das Haushaltsjahr 2018

### Zielsetzung:

Beschlussfassung gemäß § 94 Abs. 3 der Gemeindeordnung für Schleswig-Holstein (GO) über die Jahresrechnung 2018

### Beschlussvorschlag:

Die **Stadtvertretung** beschließt auf Empfehlung des Finanzausschusses, die Jahresrechnung 2018 festzustellen.

\_\_\_\_\_  
Bürgermeister

\_\_\_\_\_  
Verfasser

### **elektronisch unterschrieben und freigegeben durch:**

Koop, Axel am 11.03.2019

Voß, Bürgermeister am 14.03.2019

### Sachverhalt:

Die Haushaltssatzung 2018 wurde von der Stadtvertretung am 10.12.2017 beschlossen und frühzeitig durch eine I. Nachtragshaushaltssatzung ergänzt. Weitere Anpassungen erfolgten durch Beschluss der Stadtvertretung vom 10.12.2018 mit Verabschiedung einer II. Nachtragshaushaltssatzung für das Haushaltsjahr 2018.

Um die Haushaltsausführung darzustellen, wird die zahlenmäßige Entwicklung laut Veranschlagungen und Rechnungsergebnis in der folgenden Übersicht ausgewiesen:

	HH-Plan 2018	2. Nachtrag	Rechn.-Ergebnis	Abweichung vom Plan
<b>Verwaltungshaushalt:</b>				
Einnahme	28.295.900	29.384.600	29.529.316,93 €	144.716,93 €
Ausgabe	28.295.900	29.384.600	29.529.316,93 €	144.716,93 €
darin Zuführung an VmöHF	1.053.900	1.741.400	2.345.068,16 €	603.668,16 €
<b>Fehlbedarf/-betrag</b>	<b>0</b>	<b>0</b>	<b>0,00 €</b>	<b>0,00 €</b>
<b>Vermögenshaushalt:</b>				
Einnahme	5.529.100	4.546.300	4.830.613,89 €	284.313,89 €
Ausgabe	5.529.100	4.546.300	4.830.613,89 €	284.313,89 €
darin Zuführung an Allg. Rücklage		0	432.766,85 €	432.766,85 €
<b>Fehlbedarf/-betrag</b>	<b>0</b>	<b>0</b>	<b>0,00 €</b>	<b>0,00 €</b>
Kreditaufnahme:	1.011.700	326.100	0,00 €	-326.100,00 €

Die Jahresrechnung 2018 schließt im **Verwaltungshaushalt** mit bereinigten Soll-Einnahmen und mit bereinigten Soll-Ausgaben in Höhe von 29.529.316,93 € ab, weist somit keinen Fehlbetrag aus und ist damit ausgeglichen. Neben der Mindest-/Pflichtzuführung in Höhe der ordentlichen Tilgungsleistungen in Höhe von 1.019.203,78 € konnte dem Vermögenshaushalt auch ein weiterer Betrag in Höhe des verbleibenden Soll-Überschusses in Höhe von 1.325.864,38 € (Planwert: 721.900 €) zugeführt werden. Dieser Betrag diente u. a. der Finanzierung sämtlicher Investitionen; ebenso konnte die im Haushaltsjahr vorgesehene Kreditaufnahme in Höhe von 326.100 € „eingespart“ werden.

Der **Vermögenshaushalt** schließt mit bereinigten Soll-Einnahmen und mit bereinigten Soll-Ausgaben in Höhe von 4.830.613,89 € ab, weist somit keinen Fehlbetrag aus und ist damit ausgeglichen. Der Allgemeinen Rücklage konnte ein Betrag von 432.766,85 € (Planwert: 0,00 €) zugeführt werden.

### Rücklagen

Als Rücklagen werden die Geldbeträge bezeichnet, die als Teil des Gemeindevermögens außerhalb des Haushaltsplanes vorgehalten werden, um künftige Haushaltsjahre zu finanzieren bzw. bei Bedarf den Kassenbestand zu verstärken. Im Wesentlichen dient die Allgemeine Rücklage der Finanzierung von Investitionen.

Der Bestand der Allgemeinen Rücklage zum Jahresabschluss 2018 beträgt **2.133.184,96 €**.

Nachdem in den vergangenen Jahren durch entstandene und abzudeckende Fehlbeträge keine Rücklagenzuführungen erfolgten, konnte im Rahmen der Aufstellung der Jahresrechnung 2017 eine Zuführung zur Allgemeinen Rücklage in Höhe von insgesamt 1.700.295,98 € (Planwert: 628.000 €) verbucht werden. Ebenso konnte im Haushaltsjahr 2018 eine Rücklagenzuführung in Höhe von 432.766,85 € (Planwert: 0 €) erfolgen.

Diese Mittel stehen damit in den nächsten Haushaltsjahren als Deckungsmittel für die im Vermögenshaushalt vorgesehenen Investitionen und Investitionsförderungsmaßnahmen zur Verfügung. Ein Teilbetrag in Höhe von 333.900 € wird hingegen zum Ausgleich des Verwaltungshaushaltes 2019 benötigt.

Darüber hinaus stehen aufgrund der überdurchschnittlichen Gewerbesteuer-einnahmen und im Hinblick auf die -zeitversetzt anfallenden- niedrigeren Gemeindegemeinschaftszuweisungen Mittel in Höhe von **554.000,00 €** aus der sogenannten Finanzausgleichsrücklage zur Verfügung (Bildung erfolgte im Haushaltsjahr 2017).

### Schulden

Gemäß § 37 Abs. 2 Nr. 2 GemHVO ist der Jahresrechnung eine Übersicht über die Schulden beizufügen, aus der der Schuldenstand zu Beginn und am Ende des Haushaltsjahres ersichtlich ist. Entsprechend der Übersicht zur Jahresrechnung hat sich der Schuldenstand aus Krediten im Haushaltsjahr 2018 wie folgt entwickelt:

Stand am 01.01.2018:	7.773.670 €
+ Neuaufnahme	0 €
<u>./. planm. Tilgung</u>	<u>1.019.204 €</u>
<u>Stand am 31.12.2018</u>	<u>6.754.466 €</u>

Da im Haushaltsjahr 2018 keine Kreditaufnahme benötigt wurde und auch keine Restkreditermächtigung ins Folgejahr übertragen wird (Bildung eines Haushaltseinnahmerestes), konnte der Schuldenstand im Laufe des Haushaltsjahres 2018 um rd. 1.019 T€ gesenkt werden.

Zur kurzfristigen Liquiditätsüberbrückung mussten im Haushaltsjahr 2018 keine **Kassenkredite** aufgenommen werden. Notwendige Kassenbestandsverstärkungen erfolgen zurzeit aus Beständen der Allgemeinen Rücklage.

### Prüfung

Nach § 94 der Gemeindeordnung für Schleswig-Holstein (GO) in Verbindung mit § 6 Abs. 1 Nr. 2 der Hauptsatzung der Stadt Ratzeburg hat der Finanzausschuss die Aufgabe, die Jahresrechnung zu prüfen und der Stadtvertretung zur Beschlussfassung (Feststellung) vorzulegen.

Die Prüfung der Jahresrechnung 2018 wurde in der Sitzung des Finanzausschusses (als Rechnungsprüfungsausschuss) am 26.02.2019 durchgeführt. Das Prüfungsergebnis ist in dem als Anlage beigefügten Schlussbericht zusammengefasst worden; Stellungnahmen des Bürgermeisters (§ 94 GO) sind im Schlussbericht kursiv gedruckt.

Die nach den §§ 93 GO und 37 GemHVO erstellte Jahresrechnung wird am Sitzungstag zur Einsichtnahme bereitgehalten.

**Finanzielle Auswirkungen:**

Durch das Ergebnis der Jahresrechnung 2018 mit einem ausgeglichenen Ergebnis im Verwaltungshaushalt und einer Zuführung zur Allgemeinen Rücklage in Höhe von 432.766,85 €, werden auch die Ergebnisse der Folgejahre entscheidend verbessert.

**Anlagenverzeichnis:**

Schlussbericht mit Stellungnahme des Bürgermeisters

## Schlussbericht des Rechnungsprüfungsausschusses der Stadt Ratzeburg zur Jahresrechnung 2018

Die Jahresrechnung 2018 mit allen Anlagen und Zahlungsbelegen wurde am 26.02.2019 im Rathaus der Stadt Ratzeburg durchgesehen und stichprobenartig geprüft.

Folgende Anmerkungen und/oder Beanstandungen sind zu notieren:

1. Die Jahresrechnung schließt im **Verwaltungshaushalt** mit bereinigten Soll-Einnahmen in Höhe von 29.529.316,93 € sowie mit bereinigten Soll-Ausgaben in Höhe von 29.529.316,93 € ab, weist somit keinen Fehlbetrag aus und ist damit ausgeglichen.

Neben der Mindest-/Pflichtzuführung in Höhe der ordentlichen Tilgungsleistungen in Höhe von rd. 1.019 T€ konnte dem Vermögenshaushalt ein weiterer Betrag in Höhe des verbleibenden Soll-Überschusses in Höhe von rd. 2.345 T€ zugeführt werden. Die Gesamtzuführung liegt damit rd. 604 T€ über der planmäßigen Veranschlagung.

Der **Vermögenshaushalt** schließt mit bereinigten Soll-Einnahmen in Höhe von 4.830.613,89 € und mit bereinigten Soll-Ausgaben in Höhe von 4.830.613,89 € ab, weist somit keinen Fehlbetrag aus und ist damit ausgeglichen.

Durch die erhöhte Zuführung vom Verwaltungshaushalt konnten sämtliche Investitionen und Investitionsförderungsmaßnahmen finanziert werden. Die planmäßig vorgesehene Kreditaufnahme in Höhe von 326.100 € war nicht erforderlich und konnte eingespart werden. Darüber hinaus konnte der Allgemeinen Rücklage ein Betrag in Höhe von 432.766,85 € zugeführt werden.

2. Aus der Belegprüfung ergeben sich folgende Anmerkungen:

Haushaltsstelle	Bemerkungen
a) 020.5500	<p>Bei der bargeldlosen Bezahlung von Tankvorgängen mit der AVIA Kundenkarte wird der Kilometerstand des jeweiligen Fahrzeuges erfasst. Auf einigen Tankrechnungen fehlt dieser Wert oder wurde nicht ordnungsgemäß angegeben.</p> <p><i>Die Erfassung des Kilometerstandes stellt eine Serviceleistung im Rahmen der Nutzung der AVIA Kundenkarte dar und ist nicht verpflichtend. Jede Fahrt wird im Fahrtenbuch nachweislich dokumentiert.</i></p>
b) 020.5500	<p>Die Einlagerung der Sommer- und Winterreifen für die Leasingfahrzeuge erfolgt bei den Vertragswerkstätten. Es wird empfohlen, kostengünstigere Alternativen zu nutzen.</p> <p><i>Die Einlagerung von Reifen im Rathausgebäude ist mangels vorhandener Lagerräume nicht möglich und auf dem</i></p>



*Dachboden und im Heizungskeller aus brandschutz-technischen Gründen auch nicht zulässig.*

*Die Montage der Räder inkl. Auswuchten etc. ist auf dem Bauhof ebenfalls nicht möglich, da die dafür notwendigen Geräte nicht zur Verfügung stehen. Darüber hinaus ist die Einlagerung auch hier kostenpflichtig. Da es sich beim Bauhof um einen wirtschaftlichen, gewinnorientierten Betriebszweig der Ratzeburger Wirtschaftsbetriebe handelt, liegen die Kosten hier bei gleichem Niveau der Autohäuser.*

*Hinzuzurechnen sind die Kosten durch den Personalaufwand. Hier muss nach dem Reifenwechsel mit entsprechender Auswuchtung die An-/ und Abholung durch den Hausmeister erfolgen. Der Arbeitgeber-Brutto Stundenlohn ist hier mit rund 22,- € zu berechnen.*

c) 020.6550

Unter dieser Haushaltsstelle werden dem Titel nach Sachverständigen-/Gerichts- u. a- Kosten verbucht. Für ein personalvertretungsrechtliches Gerichtsverfahren sind lediglich außergerichtliche Kosten (Rechtsanwalt), nicht aber die Kosten für das verwaltungsrechtliche Gerichtsverfahren selbst, zu finden.

*Gemäß § 44 Abs. 1 Bundespersonalvertretungsgesetz (BPersVG) hat grundsätzlich die Dienststelle die durch die Tätigkeit des Personalrates entstehenden Kosten zu tragen. Somit wäre die Dienststelle auch Kostenträger für etwaige Gerichtskosten. In personalvertretungsrechtlichen Beschlussverfahren fallen jedoch keine Gerichtskosten, -gebühren und -auslagen an (§ 82 Abs. 2 BPersVG in Verbindung mit §§ 2a, 80 Abs. 1 Arbeitsgerichtsgesetz, ArbGG und § 2 Abs. 2 Gerichtskostengesetz, GKG).*

d) 130.1620

Für den Fehlalarm einer Brandmeldeanlage werden Gebühren festgesetzt und erhoben. Es wird um Prüfung gebeten, ob auch Fehlalarme von Rauchmeldern, insbesondere bei leerstehenden Wohnungen, abrechnungsfähig sind.

*Nach § 49 Abs. 4 der Landesbauordnung für das Land Schleswig-Holstein (LBO) müssen Schlafräume, Kinderzimmer und Flure, über die Rettungswege von Aufenthaltsräumen führen, jeweils mindestens einen Rauchwarnmelder haben (Pflicht). Rauchwarnmeldeeingänge sind daher gemäß § 29 Abs. 1 Nr. 1 Brandschutzgesetz (BrSchG) grundsätzlich unentgeltlich. Erst bei nachweislich vorsätzlichem Fehlverhalten des Eigentümers, Mieters oder Anrufers etc. können Kosten für den Einsatz geltend gemacht werden. Hingegen können für Fehlalarme einer Brandmeldeanlage Kosten erhoben werden (§ 29 Abs. 2 S. 4 Ziffer 3 BrSchG i. V. m. § 4 der Gebührensatz der Freiwilligen Feuerwehr Ratzeburg).*

- d) 4640.6605 Für die Durchführung eines Ausfluges wurde einer Mitarbeiterin des städtischen Kindergartens ein Handvorschuss gewährt, der dem Anschein nach nicht abgerechnet wurde (Beleg fehlt).

*Der aus Spendenmitteln gewährte Handvorschuss wurde ordnungsgemäß abgerechnet; die nicht benötigten Mittel in Höhe von 0,91 € wurden der Haushaltsstelle 4640.1760 (Spenden) gutgeschrieben.*

- e) 4640.6510 Der Zahlungsgrund auf einer Rechnung für die Beschaffung von Büchern (AO-Nr. 18051051) ist nicht hinreichend bestimmt.

*Für fünf Kindergartengruppen (86 Kinder) wurden diverse Bilderbücher (z. B. Die kleine Raupe Nimmersatt, 4 Bücher aus der Wieso? Weshalb? Warum?-Reihe, Der kleine Drache Kokosnuss), Vorlesebücher (z. B. Oma schreit der Frieder, Schnüpperle, Zogg und die Retter der Lüfte), Sachbücher (z. B. tiptoi @ Dinosaurier, Jahreszeiten und Musik) und Hörbücher (z. B. Meine Freundin Conny, Minus Drei und die wilde Lucy, Mein Lotta-Leben) beschafft.*

3. Abschließend kann festgehalten werden, dass der Haushaltsplan, soweit geprüft, eingehalten wurde, die einzelnen Rechnungsbeträge sachlich und rechnerisch vorschriftsmäßig begründet sind und bei den Einnahmen und Ausgaben rechtmäßig verfahren worden ist.

# Ö 12.1

## Beschlussvorlage Stadt Ratzeburg

Stadt Ratzeburg 2018 – 2023

Datum: 14.03.2019

SR/BeVoSr/136/2019/1

Gremium	Datum	Behandlung
Finanzausschuss		Ö
Hauptausschuss		Ö
Stadtvertretung	25.03.2019	Ö

Verfasser: Weindock, Ralf

FB/Aktenzeichen: FB 1 - 030 03/2019

## I. Nachtragshaushaltsplan 2019; hier: I. Nachtrags-Stellenplan 2019

### Zielsetzung:

**Anpassung des Stellenplanes 2019 an die gegenwärtige Personalentwicklung .**

### Beschlussvorschlag:

**Die Stadtvertretung beschließt** auf Empfehlung des Finanzausschusses und des Hauptausschusses, den I. Nachtragsstellenplan 2019 mit der in der Sitzung des Finanzausschusses vorgenommenen Änderung gemäß Entwurf zur Vorlage.

\_\_\_\_\_  
Bürgermeister

\_\_\_\_\_  
Verfasser

### **elektronisch unterschrieben und freigegeben durch:**

Koop, Axel am 14.03.2019

Colell, Maren am 14.03.2019

Voß, Bürgermeister am 14.03.2019

### Sachverhalt:

Gemäß § 5a (Stellenplan) der Gemeindehaushaltsverordnung SH (GemHVO-Kameral) in Verbindung mit § 80 Abs. 2 Nr. 4 der Gemeindeordnung (GO) ist der Stellenplan auf Grund zwischenzeitlicher Veränderungen in einem Nachtrag entsprechend anzupassen.

Im Rahmen der Beratung zum I. Nachtragsstellenplan 2019 hat der Finanzausschuss in seiner Sitzung am 26.02.2019 auf Antrag von Herrn Martens mehrheitlich beschlossen, die Stelle zu lfd. Nr. 93 zunächst bis zum 31.05.2020 zu befristen und über eine weitere Be- bzw. Entfristung der vorgenannten Stelle in der nächsten Sitzung des Finanzausschusses erneut zu beraten und gleichzeitig der Stadtvertretung empfohlen, den I. Nachtragsstellenplan 2019 mit der in der Sitzung vorgenommenen Änderung zu beschließen.

In der Sitzungsfolge hat der Hauptausschuss in seiner Sitzung am 11.03.2019 sodann ohne

weitere Aussprache beschlossen, der Beschlussempfehlung des Finanzausschusses zu folgen.

Im Übrigen wird auf die nachfolgende Sachverhaltsdarstellung gemäß Ursprungsvorlage vom 15.02.2019 hingewiesen.

Folgende wesentliche Änderungen sind gegenwärtig eingetreten:

#### **Zu lfd. Nrn. 92 und 93: Bautechniker im Fachdienst Tiefbau**

Mit der vollständigen Freistellung des Stelleninhabers zu lfd. Nr. 92 von den dienstlichen Tätigkeiten ab 01.04.2017 für die Dauer der Personalratsarbeit (befristet bis zum Ablauf der laufenden Wahlperiode des Personalrates bis zum 31.05.2019) hat die Stadtvertretung am 20.03.2017 auch die Schaffung einer zusätzlichen Stelle beschlossen, und zwar ebenso befristet bis zum Ablauf der Wahlzeit des Personalrats am 31.05.2019 (Beschluss des HA am 06.03.2017). Diese Stelle, lfd. Nr. 93, wurde nach erfolgter Ausschreibung sodann ab dem 01.12.2017 besetzt.

Im Mai 2019 werden Personalratswahlen stattfinden. Über die Freistellung selbst könnte in der Zukunft auch noch anders entschieden werden. Da sich der Aufgabenbereich der Straßenkontrolle, wie nachstehend geschildert, um ein Vielfaches vergrößert hat, ist beabsichtigt, die bisher befristete Stelle Nr. 93 zu entfristen.

#### **Begründung:**

1992 wurde aufgrund der gesetzlichen Bestimmungen die Stelle des Straßenkontrolleurs neu konzipiert. Im Rahmen der notwendigen haftungsrechtlichen Organisation im Interesse der Schadenverhütung wurde dann der Stelleninhaber (lfd. Nr. 93) in Vollzeit eingestellt. Im Laufe der letzten zwei Jahrzehnte haben sich die Straßenlängen der Verkehrsflächen deutlich vergrößert (u.a. Röpersberg, Giesensdorfer Weg, Barkenkamp, Dreieck, Robert-Bosch-Straße, Neuvorwerk). Zusätzlich wurde das Versorgungsnetz wesentlich erweitert, die Infrastrukturen werden stetig intensiviert und ausgedehnt.

Kurz vor der Besetzung der Stelle Nr. 93 wurden die Kontrollintervalle auf das gesetzlich zulässige Minimum reduziert, um überhaupt noch eine flächendeckende Kontrolle zu gewährleisten. Zudem wurden vermehrt Fahrten mit dem Kraftfahrzeug zur Kontrolle zugelassen, Kontrollzyklen wurden halbiert. Aufgrund der notwendigen Kontrollintensität, nicht nur des Straßenzustandes sondern auch im Hinblick auf eine vermehrt notwendige Baustellenkontrolle, nicht zuletzt um Gewährleistungsansprüche zu wahren, ist allein in dieser Tätigkeit mindestens von einem zusätzlichen Personalbedarf in der Größenordnung einer halben Stelle auszugehen.

Im Bereich der verkehrsrechtlichen Organisation ist die seit 2018 neue Aufgabe der Genehmigung von Schwerlasttransporten (VEMAGS – Verfahrensmanagement für Großraum- und Schwertransporte) hinzugekommen. Dabei ist die intensive Abstimmung zwischen der anordnenden Stelle (Fachdienst Verkehrsordnung) und dem Straßenbaulastträger notwendig.

Auch bei der Genehmigung von Einzelbaumaßnahmen und bei der Anordnung sonstiger Verkehrsmaßnahmen durch den Fachdienst Verkehrsordnung ist der Straßenbaulastträger und damit der Straßenkontrolleur stetig einzubinden.

In Bezug auf die Einführung der Doppik und der Dokumentation (Straßenkataster) als Voraussetzung einer wirtschaftlichen Straßenunterhaltung werden in den kommenden Jahren zusätzliche Arbeiten zwingend erforderlich. Die ständige Pflege und Ergänzung der dafür erfassten Verkehrseinrichtungen wird eine wichtige Aufgabe im Rahmen des Straßenmanagements darstellen. Zur Beurteilung und Bewertung des Straßennetzes hinsichtlich der Unterhaltung, Instandsetzung sowie des Straßenaus- und -neubaus wird die Bewertung der Straßen im Rahmen des Pavement-Managements gefordert.

Um also den Aufgaben in den nächsten Jahren gerecht zu werden, kann alles in allem aus den oben aufgeführten Punkten die Notwendigkeit einer zusätzlichen Stelle in Vollzeit begründet werden.

Sollte sich das Augenmerk mehr auf eine Verlängerung der Befristung legen, wäre allein aufgrund des letztgenannten Aspekts (Doppik, Straßenmanagement) eine befristete Weiterbeschäftigung vollumfänglich begründet und möglich. Auch unter dem Gesichtspunkt des bestehenden und zukünftig noch zunehmenden Fachkräftemangels scheint eine Weiterbeschäftigung des Stelleninhabers (Ifd. Nr. 93) dringend geboten zu sein (Ergebnis Stellenausschreibung 2017: Fünf Bewerbungseingänge [1 Frau, 4 Männer], davon drei geeignete Bewerber/in). Eine evtl. Befristung sollte sodann mindestens bis zum Beginn der Regelaltersrente des Stelleninhabers zu Ifd. Nr. 92 am 01.08.2022 erfolgen; die Stelle Nr. 92 könnte sodann zukünftig wegfallen (Ausweisung kw-Vermerk).

Der Personalrat wurde entsprechend der Mitbestimmungsrechte beteiligt und hat der Maßnahme zugestimmt.

### **Ifd. Nr. 94: Wiedereinstellung eines Ruhestandsbeamten (Reaktivierung auf Antrag)**

Ein ehemaliger Beamter der Stadt Ratzeburg (letzte Amtsbezeichnung Amtrats, Bes.Gr. A 12) wurde auf der Grundlage eines amtsärztlichen Gutachtens des Fachdienstes Gesundheit des Kreises Herzogtum Lauenburg formal wegen dauernder, vollständiger Dienstunfähigkeit mit Ablauf des 30.11.2016 in den Ruhestand versetzt.

Nachdem seine Dienstfähigkeit wiederhergestellt sei, verlangt der Ruhestandsbeamte nunmehr fristgerecht mit Schreiben vom 23.01.2019 nach den beamtenrechtlichen Bestimmungen des § 43 Abs. 1 Landesbeamtengesetz Schleswig Holstein (LBG SH) in Verbindung mit § 29 Beamtenstatusgesetz (BeamtStG) seine unverzügliche erneute Berufung in das Beamtenverhältnis, spätestens jedoch zum 01.05.2019.

Nach § 29 Abs. 1 BeamStG können wegen Dienstunfähigkeit in den Ruhestand versetzte Beamte, deren Dienstfähigkeit wiederhergestellt ist, spätestens nach zehn Jahren nach der Versetzung in den Ruhestand eine erneute Berufung in das Beamtenverhältnis verlangen. Die Wiederherstellung der Dienstfähigkeit ist wiederum durch ein amtsärztliches Gutachten nach § 29 Abs. 5 BeamStG i.V.m. § 43 Abs. 2 (Reaktivierung auf Antrag des Ruhestandsbeamten) und § 44 LBG SH nachzuweisen. Die Dienstfähigkeit ist nur wiederhergestellt, wenn der Beamte den gesundheitlichen Anforderungen seines letzten Statusamtes und des zuletzt ausgeübten abstrakt-funktionellen Amtes wieder in vollem Umfang genügt (Rechtsprechungen OVG Schleswig und OVG Münster aus den Jahren 1998 und 2009). Dem Antrag ist zu entsprechen, falls nicht zwingende dienstliche Gründe entgegenstehen.

Liegen die vorgenannten Voraussetzungen vor, so hat der Beamte einen Rechtsanspruch auf erneute Berufung in das Beamtenverhältnis unter Verleihung seines letzten statusrechtlichen und abstrakt-funktionellen Amtes. Ein Anspruch auf erneute Übertragung des früher innegehabten Dienstpostens, also des konkret-funktionellen Amtes, besteht jedoch nicht [Umsetzung in andere Aufgabenbereiche ist aber möglich]; bei einer erneuten Berufung gilt das frühere Beamtenverhältnis als fortgesetzt.

(Erläuterungen: *Statusamt* = besoldungsrechtliche Stellung im Amt eines Amtrates mit der Besoldungsgruppe A 12; *abstrakt-funktionelles Amt* = Übertragung/Zuweisung des Amtes zu einer bestimmten Behörde = Amtrats bei der Stadt Ratzeburg-; bei einer bloßen Umsetzung innerhalb der Stadtverwaltung ändert sich das Amt im abstrakt-funktionalen Sinn allerdings nicht; *konkret-funktionelles Amt* = Übertragung eines bestimmten geschäftsplanmäßigen Aufgabenbereiches = Dienstpostens innerhalb der Behörde).

Da die Planstelle des Ruhestandsbeamten anlässlich seiner Versetzung in den Ruhestand im II. Nachtragsstellenplan 2017 weggefallen ist, ist der Dienstherr zur Wahrung der haushaltsmäßigen Voraussetzungen für die Reaktivierung des Ruhestandsbeamten verpflichtet, eine Stelle im Stellenplan auszuweisen (siehe Ifd. Nr. 94). Gleichzeitig kann die Stelle (im Falle der Wiederherstellung der vollen Dienstfähigkeit) mit Erreichen der Regelaltersgrenze zum 01.03.2021 (§ 35 LBG SH) künftig sodann wieder wegfallen (Ausweisung eines kw-Vermerkes).

**Finanzielle Auswirkungen:**

Durch die Ausführung des vorgeschlagenen Beschlusses entstehen folgende Auswirkungen auf den Haushalt:

**Zu lfd. Nrn. 92 und 93 (Bautechniker):**

Im Hinblick auf eine mögliche Wiederwahl und Freistellung des Stelleninhabers (lfd. Nr. 92) und der in diesem Zusammenhang weiteren Beschäftigung des Stelleninhabers zu lfd. Nr. 93 wurden die Personalkosten [lfd. Nr. 92 = rd. 77.300,00 €, lfd.Nr. 93 = rd. 63.000,00 €] bereits vorsorglich im Ursprungshaushaltsplan 2019 (SN 01-Personalkosten) veranschlagt.

**Zu lfd. Nr 94 (Ruhestandsbeamter)**

Die anteiligen Personalkosten für die Monate Mai bis Dezember betragen rd. 38.000,00 € (Besoldungsgruppe A 12/Endstufe, 41 Wochenstunden). Abzüglich der Einsparungen bei der Versorgungsausgleichskasse (Dienstherrenanteile und Umlage für die Beamtenversorgung) in Höhe von rd. 12.400,00 € ergibt sich für das lfd. Haushaltsjahr ein Personalkostenmehrbedarf in Höhe von rd. 25.600,00 €.

**Anlagenverzeichnis:**

I. Nachtragsstellenplan 2019 (Entwurf 12.03.2019)

# Ö 12.1

A)

## I. Nachtrags-Stellenplan der Stadt Ratzeburg 2019 (Entwurf: 12.03.2019)

Seite: 1

Lfd. Nr.	Lfd. Nr.	Stellenplan Amts- / Funktionsbezeichnung	Zahl der Stellen									Vermerke kw = künftig wegfallend ku = künftig umwandeln ATZ = Altersteilzeit
			Anzahl und Bewertung im Vorjahr 2018			tatsächliche Besetzung am 30.06.2018			Stellenplan 2019			
			B = Beamte			GR = Besoldungs-/Entgeltgruppe						
			B	Beschäftigte	GR	B	Beschäftigte	GR	B	Beschäftigte	GR	
		<b><u>Fachdienst Hochbau und Planung</u></b>										
87	86	Bauingenieurin	-	1	12	-	1	10	-	1	12	Fachdienstleitung (ab 07/2018 mit E 12)
88	87	Bauzeichnerin	-	0,68	6	-	0,68	6	-	0,54	6	(ab 2019 mit 21 W.-Std.)
89	88	Bauzeichnerin	-	0,47	6	-	0,47	6	-	0,62	6	(ab 2019 mit 24 W.-Std.)
		<b><u>Fachdienst Tiefbau</u></b>										
90	89	Bauingenieur	-	1	12	-	1	12	-	1	12	Fachdienstleitung
91	90	Landschaftspfleger (Ing.)	-	1	11	-	1	11	-	1	11	
<b>92</b>	<b>91</b>	<b>Bautechniker</b>	-	1	9b	-	1	9	-	1	9b	(je 50% Hoch- u. Tiefbau) <b>(kw ab 01.08.2022)</b>
<b>93</b>	<b>92</b>	<b>Bautechniker</b>	-	1	9b	-	-	-	-	1	9b	<b>(Befristete Weiterbeschäftigung bis 31.05.2020)</b>
		<b><u>Vorbehaltstelle Ruhestandsbeamter</u></b>										
<b>94</b>	-	<b>Amtsrat</b>	-	-	-	-	-	-	1	-	A 12	<b>(kw ab 01.03.2021)</b>

Lfd. Nr.	Lfd. Nr.	Stellenplan Amts- / Funktionsbezeichnung	Zahl der Stellen									Vermerke
			Anzahl und Bewertung im Vorjahr 2018			tatsächliche Besetzung am 30.06.2018			Stellenplan 2019			
			B = Beamte			GR = Besoldungs-/Entgeltgruppe						
			B	Beschäftigte	GR	B	Beschäftigte	GR	B	Beschäftigte	GR	
95	93	<u>Dienstleistungen für Dritte</u> (RZ-Wirtschaftsbetriebe) Geschäftsführung zugl. stellv. Werkleitung	1	-	A 13	1	-	A 10	1	-	A 13	(Nachbesetzung ab 07/2017 mit (Stadtoberinspektor A 10) (zzt. 38 W.-Stunden bis 30.06.2018) -ku nach Stellenneubewertung-
<b>Gesamtzahl der Planstellen</b>			5	88	-	5	82	-	6	88	-	
<b>Anzahl in Vollzeitstellen</b>			4,93	74,27	-	4,93	71,74	-	5,93	74,50	-	
<b>Gesamt :</b>			79,20			76,67			80,43			
<b><u>Darin enthaltene Planstellen der Einrichtungen:</u></b>												
Stadtbücherei			-	4	-	-	4	-	-	4	-	Lfd. Nr. 11 - 14
Abordnungen Jobcenter			-	3	-	-	3	-	-	3	-	Lfd. Nr. 46 - 48
Feuerwehr			-	2	-	-	2	-	-	2	-	Lfd. Nr. 49 - 50
Lbg. Gelehrtenschule			-	3	-	-	3	-	-	3	-	Lfd. Nr. 56 - 58
Stadtjugendpflege/OGS			-	1	-	-	1	-	-	1	-	Lfd. Nr. 59
Abordnungen Diakonie			-	1	-	-	1	-	-	1	-	Lfd. Nr. 60
städt. Kindergarten			-	17	-	-	17	-	-	17	-	Lfd. Nr. 61 - 77
<b>Gesamtzahl der Stellen</b>			-	31	-	-	31	-	-	31	-	
<b>Anzahl in Vollzeitstellen</b>			-	26,66	-	-	26,66	-	-	26,66	-	
<b>Gesamt :</b>			26,66			26,66			26,66			
<u>Nachrichtlich:</u>												
Auszubildende			-	3	-	-	2	-	-	2	-	2 x Ausb.-Beginn 01.08.2017
Verw.-Angestellte												2 x Ausb.-Beginn 01.08.2019



# Ö 12.2

## Beschlussvorlage Stadt Ratzeburg

Stadt Ratzeburg 2018 – 2023

Datum: 15.02.2019

SR/BeVoSr/138/2019

Gremium	Datum	Behandlung
Finanzausschuss	26.02.2019	Ö
Hauptausschuss	11.03.2019	Ö
Stadtvertretung	25.03.2019	Ö

Verfasser: Herr Axel Koop

FB/Aktenzeichen: 20 11 02/2018

### I. Nachtragshaushaltsplan 2019; hier: I. Nachtragshaushaltssatzung 2019

**Zielsetzung:** Erlass einer Nachtragshaushaltssatzung gem. § 80 Abs. 2 Nr. 4 GO

#### **Beschlussvorschlag:**

Der **Finanzausschuss** empfiehlt,  
der **Hauptausschuss** empfiehlt und  
die **Stadtvertretung** beschließt,  
die I. Nachtragshaushaltssatzung 2019 gemäß Entwurf.

\_\_\_\_\_  
Bürgermeister

\_\_\_\_\_  
Verfasser

#### **elektronisch unterschrieben und freigegeben durch:**

Koop, Axel am 15.02.2019

Voß, Bürgermeister am 15.02.2019

#### **Sachverhalt:**

Aufgrund der dargestellten Stellenplanänderungen (siehe vorheriger Tagesordnungspunkt) ist nach § 80 Abs. 2 Nr. 4 der Gemeindeordnung (GO) der unverzügliche Erlass einer Nachtragssatzung erforderlich. Für die Nachtragssatzung gelten die Vorschriften für die Haushaltssatzung entsprechend.

Gegenstand der beigefügten I. Nachtragshaushaltssatzung ist nur die Anpassung der Gesamtzahl der im Stellenplan ausgewiesenen Stellen von bisher 79,43 auf nunmehr 80,43 Stellen (+ 1,0 Stelle).

Die durch die zusätzliche Stelle entstehenden Personalmehrausgaben für 2019 in Höhe von rd. 25.600,00 € sind zunächst im Sammelnachweis 1 (Personalausgaben) gedeckt. Die zahlenmäßige Veranschlagung und Korrektur der Haushaltsansätze erfolgt sodann im Rahmen der Aufstellung eines weiteren Nachtragshaushaltes zu gegebener Zeit.

Im Übrigen wird auf die textlichen Ausführungen zum vorherigen Tagesordnungspunkt (I. Nachtragsstellenplan 2019) verwiesen.

**Finanzielle Auswirkungen:**

siehe Text

**Anlagenverzeichnis:**

I. Nachtragshaushaltssatzung 2019

**I. Nachtragshaushaltssatzung**  
**der Stadt Ratzeburg für das Haushaltsjahr 2019**

Aufgrund des § 80 der Gemeindeordnung für Schleswig-Holstein wird nach Beschlussfassung durch die Stadtvertretung vom 25.03.2019 folgende Nachtragshaushaltssatzung erlassen:

**§ 1**

**Es werden neu festgesetzt:**

1. die Gesamtzahl der im Stellenplan ausgewiesenen Stellen von bisher 79,43 Stellen auf **80,43 Stellen**.

Ratzeburg, \_\_.\_\_.2019

---

( V o ß )  
Bürgermeister

# Ö 13

## Beschlussvorlage Stadt Ratzeburg

Stadt Ratzeburg 2018 – 2023

Datum: 28.02.2019

SR/BeVoSr/118/2019/1

Gremium	Datum	Behandlung
Planungs-, Bau- und Umweltausschuss		Ö
Hauptausschuss	11.03.2019	Ö
Stadtvertretung	25.03.2019	Ö

Verfasser: Koschnitzki, Kim

FB/Aktenzeichen: 6/ 61

## **Bebauungsplanes Nr. 81 "östlich Seedorfer Straße, südlich Friedhof, nördlich Königsberger Straße" im Verfahren nach § 13 a BauGB - abschließende Beschlussfassung**

### Zielsetzung:

Schaffung eines Wohnbaugebietes für die Errichtung von Mehrfamilienhäusern unterschiedlicher Ausprägung mit ansprechenden Außenbereichen, Schaffung von dringend benötigten, bezahlbaren Mietwohnungen unterschiedlicher Größe, Schaffung einer neuen Kindertagesstätte, Erschließung der rückwärtigen Grundstücke westlich der Memeler und nördlich der Königsberger Straße

### Beschlussvorschlag:

- 1. Die während der öffentlichen Auslegungen der Entwürfe des Bebauungsplanes Nr. 81 „östlich Seedorfer Straße, südlich Friedhof, nördlich Königsberger Straße“ abgegebenen Stellungnahmen privater Personen sowie die Stellungnahmen der Behörden und sonstigen Träger öffentlicher Belange hat die Stadtvertretung geprüft. Den aus der Anlage der Originalvorlage ersichtlichen Abwägungsvorschlägen wird gefolgt. Die Verwaltung wird beauftragt, diejenigen, die eine Stellungnahme abgegeben haben, von diesem Ergebnis in Kenntnis zu setzen.*
- 2. Aufgrund des § 10 des Baugesetzbuches beschließt die Stadtvertretung den Bebauungsplan Nr. 81 „östlich Seedorfer Straße, südlich Friedhof, nördlich Königsberger Straße“ bestehend aus der Planzeichnung (Teil A) und dem Text (Teil B), als Satzung.*
- 3. Die Begründung wird gebilligt.*
- 4. Der Beschluss des Bebauungsplanes durch die Stadtvertretung ist nach § 10 Abs. 3 BauGB ortsüblich bekannt zu machen. In der Bekanntmachung ist anzugeben, wo der Plan mit der Begründung während der Sprechstunden eingesehen und über den Inhalt Auskunft verlangt werden kann.*

---

Bürgermeister

---

Verfasser

**elektronisch unterschrieben und freigegeben durch:**

Wolf, Michael am 26.02.2019

Bruns, Martin am 28.02.2019

**Sachverhalt:**

Nach der Beschlussfassung der Stadtvertretung vom 16.03.2015 (Aufstellungsbeschluss) hat die frühzeitige Beteiligung der Öffentlichkeit nach § 3 (1) BauGB am 23.02.2016 stattgefunden. Die erste Beteiligung der Behörden und sonstiger Träger öffentlicher Belange fand zwischen dem 18.09.2018 und dem 22.10.2018 parallel zur öffentlichen Auslegung statt. Aufgrund von Stellungnahmen, insbesondere des Kreises Herzogtum Lauenburg wurden Änderungen und Ergänzungen in der Planung vorgenommen, welche die Grundzüge der Planung betreffen und somit eine erneute Auslegung und Behörden-/ TöB-Beteiligung hervorgerufen haben.

Die erneute Auslegung mit der parallelen Beteiligung der Behörden und sonstiger Träger öffentlicher Belange fand zwischen dem 18.12.2018 und dem 24.01.2018 statt.

Abschließend wurden die privaten und öffentlichen Belange der ersten, sowie der erneuten Beteiligungsphase miteinander und gegeneinander abgewogen.

Nunmehr liegt der Entwurf des Bebauungsplanes, den das Büro Planwerkstatt Nord, Hr. Feenders erarbeitet hat zur abschließenden Beschlussfassung vor.

*Die Vorberatung zu dieser Beschlussvorlage bzw. zur abschließenden Beschlussfassung fand am 18.02.2018 im Planungs-, Bau- und Umweltausschuss statt. Der Ausschuss hat den Bebauungsplan mit mehrheitlichem Beschluss zur abschließenden Beschlussfassung durch die Stadtvertretung empfohlen. In der Ausschusssitzung wurde eine gegenüber der Vorlage vom 08.02.2019 leicht geänderte Planzeichnung (Vergrößerung des Abstandes der Grünfläche an der Seedorfer Straße zum Baufeld 10 auf 7,50 m und Verschiebung des Baufeldes 10 um 2m nach Norden gemäß Abstimmung mit der UNB am 14.02.2019) vorgestellt und auch beschlossen. Diese veränderte Planzeichnung liegt nun dieser Vorlage an. Zudem wurde die Lärmuntersuchung aus folgendem Grunde nach der Ausschusssitzung überarbeitet: Der Ansatz für die zu erwarteten Fahrten zur und von der Kita wurde überarbeitet. Gleichzeitig wurden die Fahrbeziehungen in dem Gebiet erneut betrachtet und detaillierter berücksichtigt. Als Ergebnis bleibt festzuhalten, dass die tatsächliche Lärmbelastung in dem Gebiet noch etwas geringer ist als in der Fassung des Gutachtens vom 07.02. ermittelt. So liegen die durch den B-Plan verursachten Pegelerhöhungen nicht zwischen 0,3 und 0,9, sondern lediglich zwischen 0,3 und 0,8 dB(A). Aus diesem Grunde waren diese Werte auch in der Begründung und den Abwägungsvorschlägen zu berichtigen (die entsprechenden Textstellen sind gelb hinterlegt). Alle erwähnten Unterlagen liegen nun dieser Vorlage an.*

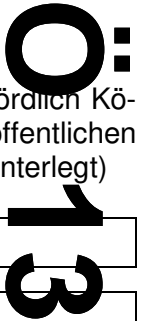
Weiterer Sachverhalt: Siehe anliegende Unterlagen.

**Finanzielle Auswirkungen:**

Durch die Ausführung des vorgeschlagenen Beschlusses entstehen folgende Auswirkungen auf den Haushalt: Derzeit nicht zu beziffern. Die Planungs- und Baukosten werden in Gänze durch die Erschließungsträgerin übernommen. Hierüber wurde ein städtebaulicher/ Erschließungsvertrag geschlossen.

**Anlagenverzeichnis:**

- Abwägungsvorschläge zu Stellungnahmen aus §3(2) u. §4(2)-Beteiligungen
- Entwurf zum Bebauungsplan Nr. 81 (Planzeichnung, Planzeichenerklärung, Text)
- Entwurf der Begründung zum Bebauungsplan Nr. 81 mit Anlagen



Stadt Ratzeburg Aufstellung des Bebauungsplanes Nr. 81 für das Gebiet: "Östlich Seedorfer Straße, südlich Friedhof, westlich Memeler Weg und nördlich Königsberger Straße" (gemäß § 13a BauGB) Eingegangene Stellungnahmen während der Behördenbeteiligungen gemäß § 4 Abs. 2 BauGB und der öffentlichen Auslegungen gemäß § 3 Abs. 2 BauGB mit Abwägungsvorschlägen Stand: 07.02.2019, geändert 25.02.2019 (auf Seite 36 und 38 oben gelb hinterlegt)

Stellungnahme von / vom	Stellungnahmen zur 1. öffentlichen Auslegung	Abwägungsvorschlag	
<b>1.</b>		<b>Stellungnahmen von Behörden und sonstigen Trägern öffentlicher Belange</b>	
1.1	Kreis Herzogtum Lauenburg Fachdienst Regionalentwicklung und Verkehrsinfrastruktur 23.10.2018	<p>Mit Bericht vom 12.09.2018 übersandten Sie mir im Auftrag der Stadt Ratzeburg den Entwurf zu o.a. Bauleitplan mit der Bitte um Stellungnahme.</p> <p>Aus Sicht des Kreises Herzogtum Lauenburg bitte ich um Berücksichtigung folgender Anregungen und Hinweise:</p> <p><u>Fachdienst Abwasser</u> (Herr Kock, Tel. 455)</p> <p>Die Niederschlagswasserableitung von den Erschließungsstraßen des B-Plangebietes soll über die vorhandenen Entwässerungsleitungen in Nachbarstraßen führen. Die Einleitung erfolgt in das Gewässer des sogenannten Kleinbahneinschnitts.</p> <p>Ob diese zusätzlichen Wassermengen erosionsfrei in das Gewässer eingeleitet werden können (ohne Rückhaltungsanlagen), wäre im wasserrechtlichen Erlaubnisverfahren nachzuweisen.</p> <p>Das Niederschlagswasser auf den Grundstücken soll dort zur Versickerung gebracht werden.</p> <p>Verantwortlich für die Einholung der dafür notwendigen wasserrechtlichen Erlaubnis und den Bau und Betrieb der Versickerungsanlagen ist die abwasserbeseitigungspflichtige Stadt Ratzeburg.</p> <p>Für den Erlaubnis Antrag ist auch eine Extremfallbetrachtung bzw. ein Überflutungsnachweis für den Fall der Überschreitung des Bemessungsregenereignisses der Versickerungsanlagen zu führen.</p> <p><u>Fachdienst Denkmalschutz</u> (Frau Grüter, Tel. 692)</p> <p>Am 30.01.2015 ist die Neufassung des Denkmalschutzgesetzes in Kraft getreten. Seitdem sind besondere Kulturdenkmale nach § 8 DSchG gesetzlich geschützt und werden nachrichtlich in die Denkmalliste eingetragen. Im Zusammenhang mit einer Nachinventarisierung der Kulturdenkmale hat das Landesamt für Denkmalpflege den Friedhof St. Petri in Ratze-</p>	<p>Die Stellungnahme des Fachdienstes Abwasser wird zur Kenntnis genommen.</p> <p>Ein entsprechender Nachweis erfolgt im wasserrechtlichen Erlaubnisverfahren.</p> <p>Der Hinweis zum Erlaubnis Antrag wird berücksichtigt.</p>

Stellungnahme von / vom	Stellungnahmen zur 1. öffentlichen Auslegung	Abwägungsvorschlag
	<p>burg als Sachgesamtheit „Friedhof Seedorfer Straße“ für die Aufnahme in die Denkmalliste vorgesehen. Das Objekt besteht aus dem Friedhofsgelände mit seinem historischen Baum- und Grabbestand, der Kapelle, den Mausoleen "Memento Mori" und Spehr sowie der Grabstätte Fam. Barlach. Der Friedhof und die Kapelle sind als Einzeldenkmale eingestuft, die Wertigkeit der übrigen Bestandteile muss noch präzisiert werden.</p> <p>Der Status „zur Aufnahme in die Denkmalliste vorgesehen“ bedeutet nach dem Ipsa-Lege-Prinzip des aktuellen Gesetzes, dass es sich mit der Feststellung des besonderen Denkmalwertes rechtlich bereits um ein Denkmal handelt, auch wenn das formale Eintragungsverfahren noch nicht abgeschlossen ist.</p> <p>Der Ipsa Lege geschützte Friedhof liegt unmittelbar nördlich am Geltungsbereich des Bebauungsplans Nr. 81. Daraus ergibt sich für die Errichtung der Neubauten und der Freiflächengestaltung im nördlichen Bereich des Bebauungsplans nach § 12 (1) 3. DSchG ein denkmalrechtlicher Genehmigungsvorbehalt.</p> <p>Im Bebauungsplan sind die Kulturdenkmale darzustellen und auf die Genehmigungspflichten hinzuweisen.</p> <p>Durch die Ausweisung eines Baugebietes auf der historisch ausschließlich landwirtschaftlich genutzten Fläche entsteht eine Beeinträchtigung für das Kulturdenkmal, weil eine Bebauung den freien Blick auf den denkmalgeschützten Friedhof einschränken und Elemente wie Bäume oder die Kapelle deutlich überragen wird. Problematisch ist hier vor allem das Baufeld „1“, das eine zweigeschossige Bebauungsmöglichkeit für einen Kindergarten in gerade einmal 3 m Entfernung zum Kulturdenkmal bietet. Die denkmalrechtliche Genehmigung kann für eine solche Bebauung im unmittelbaren Umgebungsschutzbereich des Kulturdenkmals nicht in Aussicht gestellt werden. Das Baufeld sollte etwa 10 m von der Friedhofsgrenze abgerückt sein und eine max. eingeschossige Bebauung vorsehen, um zu verhindern, dass sich ein Neubau an dieser Stelle wie eine Mauer vor das Kulturdenkmal stellt. Darüber hinaus ist die optische Trennung durch einen Gehölzstreifen oder eine Hecke zu fordern.</p>	<p>Die Stellungnahme der unteren Denkmalschutzbehörde wird beachtet.</p> <p>Zwischenzeitlich wurde einvernehmlich mit der unteren und oberen Denkmalschutzbehörde ein Lösungsvorschlag erarbeitet. Dieser sieht vor, den Abstand zum Friedhofsgelände auf 6 m zu erweitern. Für den Fall einer zweigeschossigen Bebauung ist für den zweigeschossigen Gebäudeteil ein Mindestabstand von 9 m einzuhalten.</p> <p>Die Planzeichnung wurde entsprechend überarbeitet. Einvernehmlich mit der Kirche und der Denkmalschutzbehörde wird zudem an der Südseite des Friedhofes und nicht auf dem Kitagrundstück ein Gehölzstreifen vorgesehen. Da diese Anpflanzung außerhalb des Planungsbereiches dieses Bebauungsplanes liegt, wird diese Maßnahme durch eine Vereinbarung zwischen der Stadt Ratzeburg und der Kirchengemeinde in Abstimmung mit dem Denkmalschutz geregelt.</p>



Stadt Ratzeburg Aufstellung des Bebauungsplanes Nr. 81 für das Gebiet: "Östlich Seedorfer Straße, südlich Friedhof, westlich Memeler Weg und nördlich Königsberger Straße" (gemäß § 13a BauGB) Eingegangene Stellungnahmen während der Behördenbeteiligungen gemäß § 4 Abs. 2 BauGB und der öffentlichen Auslegungen gemäß § 3 Abs. 2 BauGB mit Abwägungsvorschlägen Stand: 07.02.2019, geändert 25.02.2019 (auf Seite 36 und 38 oben gelb hinterlegt)

Stellungnahme von / vom	Stellungnahmen zur 1. öffentlichen Auslegung	Abwägungsvorschlag
<p>Nachtrag vom 23.11.2018</p>	<p><u>Landschaftsplanung und Naturschutz</u> (Frau Penning, Tel. 326)</p> <p>1. Im Entwicklungsteil des Landschaftsplans der Stadt Ratzeburg ist das Plangebiet im Wesentlichen für eine mögliche Friedhofserweiterung vorgesehen, auf der Fläche soll ein örtlicher Rundwanderweg verlaufen, am nördlichen Rand der Fläche wird in dem Zusammenhang eine Ortsrandgestaltung für erforderlich gehalten. Die zusammenhängenden privaten Gartenflächen (neu geplantes WA3) sollen erhalten und angereichert werden. Eignungsflächen für eine bauliche Entwicklung/Verdichtung werden im Landschaftsplan von der Stadt nur im Süden des Plangebiets gesehen (W11). Für die Allee an der Seedorfer Straße sind Erhaltungs- und Entwicklungsmaßnahmen vorgesehen. Der Friedhof Seedorfer Straße gehört zu den innerstädtischen Grünschwerpunkten, die gemäß Leitbild des Landschaftsplans gesichert werden sollen.</p> <p>Die in den Landschaftsplänen für die örtliche Ebene konkretisierten Ziele, Erfordernisse und Maßnahmen des Naturschutzes und der Landschaftspflege sind nach Abwägung im Sinne von § 1 Abs. 7 BauGB als Darstellungen oder Festsetzungen in die Bauleitpläne zu übernehmen. Abweichungen von den Inhalten der Landschaftsplanung sind insofern zu erläutern. Gegen die Planung bestehen keine grundsätzlichen Bedenken, die Begründung ist jedoch demgemäß zu vervollständigen.</p> <p>2. Weitere Festsetzungen zur landschaftlichen Einbindung und zur Gestaltung des zukünftigen Wohngebiets sowie der Fläche für den Gemeinbedarf, insbesondere die Anpflanzung von Bäumen im Bereich der Stellplatzanlagen, sind zu prüfen und ergänzen.</p> <p>Zudem sollte geprüft werden, ob es möglich und sinnvoll ist, einzelne ältere Laubbäume im Bereich der Privatgärten im Bebauungsplan zum Erhalt festzusetzen.</p> <p>Innerhalb des Plangebiets sind nach den textlichen Festsetzungen, Örtliche Bauvorschrift Nr. 2.1, in den Baufenstern 1 bis 10 nur Gebäude mit Flachdächern oder flach geneigten Dächern zulässig. Insofern wird die verbindliche Festsetzung einer Dachbegrünung als positive Maßnahme</p>	<p>1. Die Hinweise auf die Inhalte des Landschaftsplanes werden zur Kenntnis genommen. Die Begründung zum Bebauungsplan wird diesbezüglich ergänzt.</p> <p>2. Im Rahmen der zwischenzeitlich erfolgten Überarbeitung der Plangrundlage wurden zusätzliche Festsetzungen zur landschaftsplanerischen Einbindung in Form von zusätzlichen Anpflanzungen von Bäumen im Bereich der Seedorfer Straße aufgenommen.</p> <p>Auf eine Festsetzung einzelner Bäume im Bereich der Privatgärten wird verzichtet, um die Eigentümer nicht im Zusammenhang mit einer möglichen zusätzlichen Bebauung einzuschränken.</p> <p>Der Vorschlag wurde geprüft. Eine Dachbegrünung ist zwar wünschenswert, jedoch wird auf eine entsprechende verbindliche Festsetzung verzichtet. In dem Gebiet sollen bezahlbare Mietwohnungen im Geschosswohnungsbau entstehen. Zusätzliche Auflagen für eine</p>

Stadt Ratzeburg Aufstellung des Bebauungsplanes Nr. 81 für das Gebiet: "Östlich Seedorfer Straße, südlich Friedhof, westlich Memeler Weg und nördlich Königsberger Straße" (gemäß § 13a BauGB) Eingegangene Stellungnahmen während der Behördenbeteiligungen gemäß § 4 Abs. 2 BauGB und der öffentlichen Auslegungen gemäß § 3 Abs. 2 BauGB mit Abwägungsvorschlägen Stand: 07.02.2019, geändert 25.02.2019 (auf Seite 36 und 38 oben gelb hinterlegt)

Stellungnahme von / vom	Stellungnahmen zur 1. öffentlichen Auslegung	Abwägungsvorschlag
	<p>für das Landschaftsbild empfohlen.</p> <p>3. Um die gewünschte Wirkung zu erreichen, ist die textliche Festsetzung Nr. 9.1 dahingehend zu ergänzen, dass ... mind. ein einheimischer <u>standortgerechter Laubbaum als Hochstamm</u> ... zu pflanzen und auf Dauer zu erhalten ist.</p> <p>4. Unter Nr. 9.3 ist textlich festzusetzen, dass <u>standortheimische Laubbäume als Hochstamm</u> ... zu pflanzen sind. Heimische Baumarten sind aus naturschutzfachlicher Sicht in der Regel geeigneter, da sie vielfältige Funktionen im Naturhaushalt und für das Landschaftsbild übernehmen können und weil fremdländische Gehölze nur bedingt in das Stadtbild passen.</p> <p>5. Der § 13a Abs. 2 Nr. 4 BauGB enthält für Bebauungspläne der Innenentwicklung bis zu einer Grundfläche von weniger als 20.000m<sup>2</sup> (§ 13a Abs. 1 Satz 2 Nr. 1 BauGB) die Bestimmung, dass keine Erforderlichkeit eines Ausgleichs für Eingriffe in Natur und Landschaft hier gegeben ist. Insoweit besteht hier zwar kein Raum für eine Ausgleichsermittlung, aber auch im beschleunigten Verfahren muss sich die Stadt auf Grundlage des § 1 Abs. 3, 6, und 7 BauGB und des § 9 BauGB mit den Belangen des Naturschutzes und der Landschaftspflege sorgfältig und konkret auseinandersetzen.</p> <p>6. Die Seedorfer Straße wird, wie auch im Landschaftsplan der Stadt beschrieben, beidseitig von alten Linden begleitet, die nach meiner Beurteilung als Allee nach § 30 BNatSchG i. V. m. § 21 LNatSchG gesetzlich geschützt ist. Auf die Biotopverordnung sowie die Kartieranleitung und Biotopschlüssel für die Biotopkartierung S-H (2016) verweise ich. Zum geschützten Biotop zählt der Baumbestand einschließlich der hiervon bestehenden Grundfläche des Traufbereichs dieser Bäume gemäß DIN 18920. Nach § 30 Abs. 2 BNatSchG sind Handlungen, die zu einer Zerstörung oder einer sonstigen erheblichen Beeinträchtigung gesetzlich geschützter Biotope führen können, verboten. Die Bäume sind als gesetzlich ge-</p>	<p>Dachbegrünung würde die Baukosten erhöhen und sich letztlich auch auf die Mietpreise auswirken.</p> <p>3. Der Anregung wird gefolgt. Die textliche Festsetzung Nr. 9.1 wird überarbeitet.</p> <p>4. Auch dieser Anregung wird gefolgt. Die textliche Festsetzung Nr. 9.3 wird angepasst.</p> <p>5. Der nebenstehende Sachverhalt ist bekannt. Aus diesem Grunde hat sich die Stadt bei der Aufstellung dieses Bebauungsplanes sorgfältig und konkret mit den Belangen des Naturschutzes und der Landschaftspflege auseinandergesetzt.</p> <p>6. Die vorhandenen Linden an der Seedorfer Straße haben vermutlich ein Alter von ca. 50 Jahren. Gleichwohl sind sie schützenswert, auch wenn der Stadt eine Einstufung des Bestandes als Allee nach § 30 BNatSchG i. V. m. § 21 LNatSchG nicht bewusst war, bzw. dies so nicht eingeschätzt wurde.  Diese Einstufung wird jedoch grundsätzlich nicht in Frage gestellt. Aus diesem Grunde fand am 28.11.2018 eine Besprechung mit der unteren Naturschutzbehörde statt. Hierbei wurde eine Lösung zum besseren Schutz der Alleebäume gefunden, die zu einer erneuten Überarbeitung der Planung geführt hat. So wurden die Baufelder 3, 7 und 9</p>

Stellungnahme von / vom	Stellungnahmen zur 1. öffentlichen Auslegung	Abwägungsvorschlag
	<p>schützter Biotop entsprechend nachrichtlich in den Bauungsplan zu übernehmen.</p> <p>Verbotstatbestände liegen u.a. bei Fällung eines Alleebaumes oder bei Eingriffen in der Wurzel-, Stamm- und Kronenbereich der Alleebäume vor, die ihr Absterben bewirken können. Das trifft insbesondere für Versiegelungen und andere Einwirkungen im Traufbereich dieser Bäume zu, wie Aufschüttungen, Abgraben, Lagerung von Materialien. Die untere Naturschutzbehörde kann eine Befreiung von den Verboten des § 30 Abs. 2 BNatSchG erteilen. Die Kompensation wäre, abhängig vom naturschutzfachlichen Wert der betroffenen Bäume, hier im Verhältnis 1 zu 2 erforderlich, (Anpflanzung von Ersatzbäumen mit einem Mindeststammumfang von 12/14cm, vorrangig in Baumücken bestehender Alleen).</p> <p>Vor diesem Hintergrund sind die Wurzelbereiche der Alleebäume [Bodenfläche unter der Krone (Kronentraufe) zuzüglich 1,50m] als Grünfläche im Bebauungsplan festzusetzen, die Bauflächen bzw. die Fläche für den Gemeinbedarf sind entsprechend zurückzunehmen. Versiegelungen und andere Einwirkungen im Traufbereich dieser Bäume, wie Aufschüttungen, Abgraben, Lagerung von Materialien sind zusätzlich textlich auszuschließen.</p> <p>Die betreffenden Bäume sind jeweils mit ihrem tatsächlich vorhandenen Kronendurchmesser in der Planzeichnung dargestellt. Um Konflikte im Zusammenhang mit der zukünftigen Bebauung zu vermeiden, muss außerdem die Baugrenze realistischer Weise einen Abstand von mind. 3,00m zum Wurzelbereich einhalten. Die Baugrenzen sind entsprechend zu verschieben.</p> <p>Andernfalls können erhebliche Beeinträchtigungen der Alleebäume nicht ausgeschlossen werden.</p> <p>Im Zusammenhang mit der Erschließung des Gebiets sollen fünf Bäume gefällt werden, drei Linden und eine Platane als Teile der Allee sowie eine Roteiche. (Hinweis: Die Bestandaufnahme der Bäume im Bereich der Fläche für den Gemeinbedarf ist nicht korrekt und zu überprüfen). Hierzu sind Planungsalternativen zu prüfen und mit mir abzustimmen. Meine Entscheidung über die erforderliche Befreiung von den Verboten</p>	<p>etwas weiter von der Seedorfer Straße abgerückt und die Stellplätze jetzt so angeordnet, dass eine Versiegelung bzw. ein Überfahren der Wurzelbereiche (=Kronentraufe) ausgeschlossen wird. Entsprechend werden die Bereiche unmittelbar an der Seedorfer Straße als Grünfläche ausgewiesen.</p> <p>Es wurde auch besprochen, dass im Zuge der Erschließung des Gebietes die Fällung von zwei Linden jeweils im Einmündungsbereich der Planstraße sowie die Fällung einer Platane vor dem KITA-Grundstück und der amerikanischen Eiche unmittelbar daneben unumgänglich ist. Für die beiden Linden und die Platane als Alleebäume wird einen Befreiungsantrag gestellt. Gleichzeitig werden hierfür 5 Ersatzbäume mit einem Stammumfang von mind. 16/18 cm gepflanzt und werden auch in der Planzeichnung festgesetzt..</p> <p>Seitens der UNB wird im Zusammenhang mit den obendargestellten Veränderungen der Planung auf die freizuhaltenden zusätzlichen 1,50 m zur Kronentraufe verzichtet.</p> <p>Diese Feststellung ist richtig, wobei es sich bei der hier genannte 3. Linde um einen eher kleinen, noch jungen Baum (im Norden der Allee) handelt, der zudem im Zuge der Erschließungsmaßnahmen nicht zwingend gefällt werden muss.</p>

Stadt Ratzeburg Aufstellung des Bebauungsplanes Nr. 81 für das Gebiet: "Östlich Seedorfer Straße, südlich Friedhof, westlich Memeler Weg und nördlich Königsberger Straße" (gemäß § 13a BauGB) Eingegangene Stellungnahmen während der Behördenbeteiligungen gemäß § 4 Abs. 2 BauGB und der öffentlichen Auslegungen gemäß § 3 Abs. 2 BauGB mit Abwägungsvorschlägen Stand: 07.02.2019, geändert 25.02.2019 (auf Seite 36 und 38 oben gelb hinterlegt)

Stellungnahme von / vom	Stellungnahmen zur 1. öffentlichen Auslegung	Abwägungsvorschlag
	<p>des § 30 Abs. 2 BNatSchG i. V. m. § 21 Abs. 1 LNatSchG für die Beseitigung der Alleebäume wird bis dahin zurückgestellt. Es wird darauf hingewiesen, dass diese Fragen der Abwägung der Gemeinde nicht zugänglich sind.</p> <p>7. Geeignete Maßnahmen zur Verbesserung der Standorte der Linden an der Seedorfer Straße sollten durch eine entsprechende Fachperson außerdem geprüft werden.</p> <p>8. Die Ausführungen zur Erstellung eines artenschutzrechtlichen Fachbeitrags unter Ziffer 6.2.1 der Begründung scheinen veraltet und sollten aktualisiert werden.</p> <p>9. Erfassung artenschutzrechtlich relevanter Arten sowie artenschutzrechtliche Stellungnahme im Rahmen des B-Plans 81 in Ratzeburg (Dipl.-Biol. Björn Leupolt, Heidmühlen, 22. August 2018): Die Bewertung der Gärten hinsichtlich ihrer Bedeutung als Jagdhabitat für Fledermäuse ist nicht nachvollziehbar, das Ergebnis ist zu begründen. In der Regel bieten strukturreiche Gärten sehr gute Nahrungsbedingungen für siedlungsgebundene Fledermausarten. Es ist auch nicht erkennbar, dass die vorhandenen Wohngebäude in der Memeler Straße in diesem Zusammenhang ausreichend untersucht wurden.</p> <p>Um die Auswirkungen der Planung auf Brutvögel überhaupt beurteilen zu können, sind zumindest grobe Größenangaben zu den betroffenen Gilden bzw. für den Haussperling zu nennen. Nur daraus ist abzuleiten, wie viele Ersatzhabitate (Nisthilfen) zu schaffen sind. Ein Ausgleich ist jeweils mindestens im Verhältnis 1 zu 1 nachzuweisen. Eine Untersuchung der Brutvögel wird, wie bereits im Februar 2018 mit-</p>	<p>7. Im Zuge der Baumaßnahmen und der Neuanpflanzungen werden gleichzeitig Maßnahmen zur Verbesserung der Standorte an der Seedorfer Straße geprüft.</p> <p>8. Die Gesetzeslage und die Maßnahmen sind korrekt wiedergegeben. Es ist von hier aus nicht nachvollziehbar, was hier zu aktualisieren wäre. Aufgrund der Fledermaushinweise (vgl. folgender Punkt) wird eine weitere Maßnahmen ergänzt: Der potenzielle Quartiersverlust wird durch die Anbringung von fünf Fledermauskästen (ein Mix aus Fledermausspaltenkästen und Fledermaushöhlen) kompensiert.</p> <p>9. Die auf der Abbildung 2 der genannten Stellungnahme dargestellten Fledermausortungen wurden durch das Ultraschallerfassungssystem Batlogger M der Firma Elekon ermittelt. Dabei werden alle festgestellten Rufe in Echtzeit aufgezeichnet und der GPS-Standort (Standort des Batlogger) festgehalten. Die Begehung der privaten Gärten war im Rahmen dieser Untersuchung nicht möglich. Dies erklärt das Fehlen von Ortungen in den Gärten. Die Erfassungsreichweite von Fledermausdetektoren liegt je nach Fledermausart bei ca. 10 – 70 m (abhängig von mehreren Parametern). Detektorbegehungen werden durch Sichtbeobachtungen unterstützt. Bei einer Länge der Gärten von ca. 40m wären hohe Aktivitäten in den Gärten ermittelt worden. Bedeutende Jagdhabitats sind in den Gärten nicht anzunehmen. Gleiches gilt für die Rückseiten der Wohngebäude in der Memeler Straße.</p> <p>Es erfolgte eine Brutvogelpotenzialanalyse anhand einer frühmorgendlichen Begehung am 09.05.2018. Durch Anwendung der Potenzialanalyse ergibt sich, dass der geforderte Ausgleich höher als der tatsächlich wahrscheinlich notwendige Ausgleich ist. Es wurde bezüglich des Haussperlings von einem Besatz von ca. 6 Brutplätzen und von Nischen- und Höhlenbrütern von ca. 5 Brutplätzen ausgegangen.</p>

Stellungnahme von / vom	Stellungnahmen zur 1. öffentlichen Auslegung	Abwägungsvorschlag
	<p>geteilt, weiterhin für erforderlich gehalten.</p> <p>Die Gärten werden zukünftig keine so umfängliche Gehölzpflanzungen mehr zulassen wie bisher, es kann insofern nicht davon ausgegangen werden, dass die Verluste durch die „allgemeine Entwicklung“ der Gehölzbestände kompensiert werden. Die Möglichkeit des Ausweichens von Tieren ist in Relation zu den Verlusten zu sehen. Da keine Gehölzstrukturen neu geschaffen werden und davon auszugehen ist, dass vorhandene Reviere von Brutvögeln besetzt sind, wird aus fachlicher Sicht ausdrücklich angeraten, Ersatzpflanzungen vorzusehen um die Zerstörung von Lebensstätten auszugleichen.</p> <p>Durch die Fällung von Bäumen oder den Abriss von Gebäuden könnten Tagesquartiere einzelner Fledermausindividuen sowie Balzquartiere betroffen sein. Da nicht nachgewiesen ist, dass im Umfeld ausreichend Strukturen vorhanden sind, wird aus fachlicher Sicht dringend empfohlen entsprechend geeignete Fledermausersatzquartiere im Planungsraum anzubringen.</p> <p>Die notwendigen artenschutzrechtlichen Vermeidungs- und vorgezogenen Ausgleichsmaßnahmen sind unbedingt zu beachten und zeitgerecht umzusetzen, die Vorhabenträgerin/der Vorhabenträger bzw. die Bauherin/der Bauherr ist von der Stadt jeweils entsprechend zu verpflichten</p>	<p>Aus diesem Grunde wird der gutachterlichen Empfehlung gefolgt, im Plangebiet sechs Sperlingskoloniehäuser mit je drei Brutplatzmöglichkeiten sowie einen Mix aus 10 Nisthöhlen für Nischen- und Höhlenbrüter vorzuhalten. Aus gutachterlicher Sicht ist der potenzielle Verlust von Brutplatzmöglichkeiten hiermit ausreichend kompensiert.</p> <p>Der mögliche Verlust von Brutrevieren von Freibrütern durch die Verringerung von Gehölzpflanzungen in den Gärten kann von den hier vorkommenden, anpassungsfähigen Arten, die in Schleswig-Holstein im Bestand zunehmen oder auf sehr hohem Niveau stabil sind, aufgefangen werden. Die Bestandsentwicklung der meisten Gehölzvögel der Wohnblockzone und der Gartenstadt ist positiv, was darauf hinweist, dass dieser Lebensraumtyp weiterhin zunimmt. Die ökologischen Funktionen im Sinne des § 44 (5) BNatSchG bleiben damit im räumlichen Zusammenhang erhalten. Ihr potenzieller Bestand wird sich langfristig nicht verkleinern.</p> <p>Da keine Detektorbegehung zur Balzquartierzeit im Spätsommer/Herbst erfolgen konnte und somit die reale Anzahl an Balzrevieren/-quartieren im Untersuchungsgebiet nicht bekannt ist, wird der Empfehlung aus gutachterlicher Sicht gefolgt. Aus gutachterlicher Sicht wäre der potenzielle Verlust durch die Anbringung von fünf Fledermauskästen (ein Mix aus Fledermausspaltenkästen und Fledermaushöhlen) ausreichend kompensiert. Die Anbringung muss fachgerecht ortsnah durchgeführt werden. Die potenziellen Tagesquartiere von Spalten bewohnenden Arten gelten nach der derzeitigen Diskussion nicht als zentrale Lebensstätten und damit nicht als Fortpflanzungs- und Ruhestätten im Sinne des § 44 BNatSchG, denn sie sind i.d.R. so weit verbreitet, dass praktisch immer ausgewichen werden kann. Durch Anbringung der oben genannten Fledermauskästen würde sich jedoch auch die Anzahl an potenziellen Tagesquartieren im Untersuchungsgebiet nicht verringern.</p> <p>Die notwendigen artenschutzrechtlichen Vermeidungs- und vorgezogenen Ausgleichsmaßnahmen werden beachtet.</p>

Stellungnahme von / vom	Stellungnahmen zur 1. öffentlichen Auslegung	Abwägungsvorschlag
	<p>(Bauzeitenregelungen, dauerhafte Anbringung von Ersatzquartieren für Vögel und Fledermäuse, Ersatzpflanzungen). Über die Umsetzung der CEF-Maßnahmen (Anbringen von Ersatzquartieren, Ersatzpflanzungen) bitte ich mir (Fachdienst Regionalentwicklung und Verkehrsinfrastruktur, Landschaftsplanung und Naturschutz) zu gegebener Zeit umgehend zu berichten, gerne mit einigen aussagekräftigen Fotos.</p> <p>Die erforderlichen Ersatzquartiere für Vögel und Fledermäuse sind nach der artenschutzrechtlichen Stellungnahme zum Bebauungsplan Nr. 81 ortsnah und dauerhaft zu installieren. Die vorgesehenen Standorte für die Ersatzquartiere sind noch im Aufstellungsverfahren für den Bebauungsplan Nr. 81 nachzuweisen und rechtlich zu sichern, wenn sich die betreffenden Bäume bzw. Gebäude nicht im Eigentum der Stadt befinden.</p> <p>Auch die Umsetzung und der dauerhafte Erhalt der Ersatzpflanzungen sind ggf. durch vertragliche Vereinbarung rechtlich sicherzustellen.</p> <p>10. Die Regelungen der DIN 18920 „Schutz von Bäumen, Pflanzenbeständen und Vegetationsflächen bei Baumaßnahmen“ sind im Zusammenhang mit der Umsetzung des Bebauungsplans ebenfalls zu beachten. Zum Schutz vor mechanischen Schäden sind die vorhandenen Bäume während der Bauphase im Baubereich gemäß DIN 18920 durch einen Zaun zu schützen. Ist dies in Ausnahmefällen nicht möglich, ist der Stamm mit einer gegen den Stamm gepolsterten Bohlenummantelung zu versehen.</p> <p>11. Nach Ziffer 5.2 der Begründung soll das auf den privaten Flächen anfallende Regenwasser dort zurückgehalten und versickert werden. Dabei handelt es sich auch um eine naturschutzrechtliche Minimierungsmaßnahme, eine entsprechende textliche Festsetzung zur Verwendung wasserdurchlässiger Beläge auf den Baugrundstücken sollte im Text – Teil B ergänzt werden.</p>	<p>Ein entsprechender Bericht an die UNB ist vorgesehen.</p> <p>Die Anregung wird berücksichtigt. Entsprechende Standorte werden im weiteren Verfahren nachgewiesen.</p> <p>10. Die Regelungen der DIN 18920 „Schutz von Bäumen, Pflanzenbeständen und Vegetationsflächen bei Baumaßnahmen“ werden beachtet.</p> <p>11. Auf eine entsprechende textliche Festsetzung wird verzichtet. Es wird allerdings diesbezüglich eine Empfehlung in die Begründung aufgenommen.</p>

Stellungnahme von / vom	Stellungnahmen zur 1. öffentlichen Auslegung	Abwägungsvorschlag
	<p>12. Die Beachtung und die vollständige, fachgerechte Umsetzung der naturschutzfachlichen Maßnahmen sind während der Durchführung der Arbeiten durch eine entsprechend qualifizierte Fachperson zu überwachen (ökologische Baubetreuung).</p> <p><u>Städtebau und Planungsrecht</u></p> <p>Es bestehen keine grundsätzlichen städtebaulichen Bedenken gegen die Planung. Ich bitte um Beachtung folgender Hinweise:</p> <ol style="list-style-type: none"> <li>1. Der Begründung ist zu entnehmen, dass die Baufelder in den rückwärtigen Grundstücken der Memeler Straße über die neu anzulegende Ringstraße erschlossen werden sollen. Ich empfehle, dies im Bebauungsplan entsprechend festzusetzen.</li> <li>2. Für die Fläche für Stellplätze an der neu anzulegenden Ringstraße sind zwei Bereich mit Ein-/bzw. Ausfahrten festgesetzt. Für den Fall, dass damit gleichzeitig ein Ausschluss für weitere Zufahrten gemeint ist, müsste für die übrigen Abschnitte ein Bereich ohne Ein-/und Ausfahrt festgesetzt werden.</li> <li>3. Die Memeler Straße ist geprägt durch rote Klinkerbauten. Aus gestalterischen Gründen empfehle ich, die textliche Festsetzung Nr. 1 (Örtliche Bauvorschriften) für die Gebiete WA 3 und WA 4 so zu ergänzen, dass Außenfassaden nur in Rottönen zulässig sind (ggf. unter Angabe von RAL-Tönen). In Bezug auf Holzhäuser empfehle ich, Häuser in Blockbauweise auszuschließen.</li> <li>4. In der Begründung sollten Aussagen zum Themenfeld „Störfallbetrieb“ und evt. daraus resultierenden Abstandserfordernissen ergänzt werden. Mit der Novelle des BauGB 2017 hat der Gesetzgeber u.a. Regelungen getroffen, die der Umsetzung der Seveso-III-Richtlinie dienen und den Gefahren von Störfällen Rechnung tragen sollen. Ich verweise hierzu auf das Rundschreiben des Kreises zur Berücksichtigung der sog. „Störfallrichtlinie“ (Seveso III-Richtlinie) im Bauleitplanverfahren vom 17.07.2017, das an die Städte, Gemeinden und</li> </ol>	<p>12. Der Hinweis wird beachtet.</p> <ol style="list-style-type: none"> <li>1. Der Anregung wird gefolgt indem eine zusätzliche textliche Festsetzung aufgenommen wird. Diese bestimmt, dass die Erschließung der Grundstücke in dem Baugebiet WA 3 ausschließlich über die neue Planstraße erfolgen muss.</li> <li>2. Der Anregung wird gefolgt.</li> <li>3. Der Anregung wird zumindest für das Baugebiet WA 4 (an der Memeler Straße) gefolgt, um hier eine möglichst homogene Gestaltung der Straßenrandbebauung zu gewährleisten. Für die rückwärtigen Grundstücksteile hingegen wird an der vorhandenen Regelung festgehalten, da hier ein unmittelbarer Bezug zur vorhandenen Bebauung an der Memeler Straße nicht besteht.</li> <li>4. Durch die vorliegende Planung wird die Zulässigkeit eines Störfallbetriebes nicht begründet. Das Plangebiet liegt weit außerhalb des angemessenen Abstandes von schutzwürdigen Nutzungen zu dem sich im Westen der Stadt befindlichen Störfallbetrieb. Die Begründung wird hierzu ergänzt.</li> </ol> <p>Wäre ein Störfallbetrieb im Umfeld vorhanden, wäre ohnehin ein Verfahren gemäß § 13a BauGB nicht zulässig.</p>

Stadt Ratzeburg Aufstellung des Bebauungsplanes Nr. 81 für das Gebiet: "Östlich Seedorfer Straße, südlich Friedhof, westlich Memeler Weg und nördlich Königsberger Straße" (gemäß § 13a BauGB) Eingegangene Stellungnahmen während der Behördenbeteiligungen gemäß § 4 Abs. 2 BauGB und der öffentlichen Auslegungen gemäß § 3 Abs. 2 BauGB mit Abwägungsvorschlägen Stand: 07.02.2019, geändert 25.02.2019 (auf Seite 36 und 38 oben gelb hinterlegt)

Stellungnahme von / vom	Stellungnahmen zur 1. öffentlichen Auslegung	Abwägungsvorschlag	
		<p>Ämter des Kreises Herzogtum Lauenburg verschickt wurde. Die Gemeinde sollte sich im Zuge der Bauleitplanung mit dem Themenfeld „Störfallbetrieb“ auseinandersetzen und das Ergebnis in der Begründung dokumentieren. In vielen Fällen wird der kurze Hinweis genügen, dass kein Störfallbetrieb in der Nähe ist bzw. dass durch die vorliegende Planung keine Zulässigkeit eines Störfallbetriebes begründet wird. Eine Auseinandersetzung mit diesem Sachverhalt sollte aber erkennbar stattgefunden haben.</p> <p>5. Ich gehe davon aus, dass der Plan noch um die Verfahrensvermerke und die Präambel ergänzt wird.</p> <p>6. Nach Abschluss des Verfahrens bitte ich Übersendung des berichtigten Flächennutzungsplans.</p>	<p>5. Die Annahme ist richtig, denn für die Ausfertigung des Bebauungsplanes werden die Verfahrensvermerke selbstverständlich ergänzt.</p> <p>6. Nach Abschluss des Verfahrens erfolgt eine Übersendung des berichtigten Flächennutzungsplans.</p>
1.2	Landesamt für Denkmalpflege Kiel, 29.10.2018	<p>Gemäß § 4 (3) DSchG S-H in der Fassung der Bekanntmachung vom 30. Dezember 2014 (GVObI. Schl.-H. 2015 S. 2) sind die Denkmalschutzbehörden „[...] bei allen öffentlichen Planungen und Maßnahmen, die Belange [...] des Denkmalschutzes und der Denkmalpflege berühren können, so frühzeitig zu beteiligen, dass die[se] [...] in die Abwägung mit anderen Belangen eingestellt und die Erhaltung und Nutzung der Denkmale sowie eine angemessene Gestaltung ihrer Umgebung sichergestellt werden können“.</p> <p>Die beabsichtigte Schaffung planungsrechtlicher Voraussetzungen für die Nachverdichtung und Schaffung dringend benötigten Wohnraums sowie für die Errichtung einer Kindertagesstätte betrifft unmittelbar angrenzend die Umgebung folgender Kulturdenkmale: „Friedhof Seedorfer Straße“, „Mausoleum Memento Mori“, „Mausoleum Spehr“, „Friedhofskapelle Seedorfer Straße“ und „Grabstätte Familie Barlach“. Weiterhin ist auch die Sachgesamtheit „Friedhof Seedorfer Straße“, bestehend aus Friedhofsgelände, Kapelle, Mausoleum Memento Mori, Mausoleum Spehr und Grabstätte Familie Barlach, betroffen. Denkmalpflegerische Belange werden daher von der Planung berührt.</p> <p>Der Friedhof grenzt nördlich des Bereiches an, der die Errichtung einer Kindertagesstätte vorsieht. Die Friedhofserweiterungsflächen sollen umgewidmet und umfangreich bebaut werden. Die Planung ist nur dann</p>	Die nebenstehende Stellungnahme der oberen Denkmalschutzbehörde wird zur Kenntnis genommen und beachtet.



Stellungnahme von / vom	Stellungnahmen zur 1. öffentlichen Auslegung	Abwägungsvorschlag
	<p>denkmalverträglich, wenn die Kulturdenkmale und die Sachgesamtheit dadurch nicht wesentlich beeinträchtigt werden.</p> <p>Durch die geplante Bebauung wird nicht zuletzt aufgrund der Nähe und der Höhe der baulichen Anlagen, hier insbesondere die Kindertagesstätte, der Eindruck der Kulturdenkmale erheblich beeinträchtigt. Die Gebäude werden sowohl den Denkmalbestand als auch vorhandene Bäume und Grünstrukturen überragen. Die Bebauung der für die Friedhofserweiterung angedachten Flächen führt zu einer Einschränkung des freien Blickes zum Friedhof hin als auch vom Friedhofsgelände selbst hinaus. Hinzu kommt, dass die vorhandene naturräumliche Einbindung entfällt. Durch die geplante Errichtung der Kindertagesstätte, so nah an das Friedhofsgelände angrenzend, wird eine Wand erzeugt, die jeglichen Bezug nach außen verhindert und den Friedhof in seiner weiträumigen Wirkung stark eingeschränkt. Erhebliche denkmalpflegerische Bedenken werden daher sowohl grundsätzlich bezüglich der Nähe des Baufensters 1 zum Friedhof als auch bezüglich der Höhe und des Maßes der baulichen Nutzung für das Baufenster 1 geltend gemacht.</p> <p>Um den erheblichen denkmalpflegerischen Bedenken entgegen zu wirken, muss der Abstand des Baufensters 1 zum Friedhof vergrößert werden. Drei Meter werden als zu gering erachtet. Die Verdreifachung des Abstandes scheint notwendig, um zu verhindern, dass sich der Neubau wie eine Mauer vor die Kulturdenkmale stellt. Darüber hinaus wäre es seitens der Landesdenkmalpflege vorstellbar, den geplanten Baukörper der Kindertagesstätte mit einer Staffelung zu entwickeln, der sich vom Friedhof aus mit einem Vollgeschoss Richtung anschließender Wohnbebauung zu einem zweiten (Staffel-)Geschoss erhöht. Um darüber hinaus eine verbesserte Abgrenzung zu den Kulturdenkmalen zu erreichen und den Bruch vom freiräumlich gestalteten Friedhof hin zur stark bebauten Fläche abzumildern, sollte an der nördlichen Grundstücksgrenze eine Abpflanzung erfolgen und ein Gehölzstreifen entlang geführt werden.</p>	<p>Zwischenzeitlich wurde einvernehmlich mit der unteren und oberen Denkmalschutzbehörde ein Lösungsvorschlag erarbeitet. Dieser sieht vor, den Abstand zum Friedhofsgelände auf 6 m zu erweitern. Für den Fall einer zweigeschossigen Bebauung ist für den zweigeschossigen Gebäudeteil ein Mindestabstand von 9 m einzuhalten.</p> <p>Die Planzeichnung wurde entsprechend überarbeitet. Einvernehmlich mit der Kirche wird zudem an der Südseite des Friedhofes ein Gehölzstreifen in Form einer Hecke angelegt. Da diese Anpflanzung außerhalb des Plangeltungsbereiches dieses Bebauungsplanes liegt, wird hierzu zwischen der Stadt Ratzeburg und der Kirchengemeinde eine Vereinbarung getroffen.</p>
1.3	<p>AWSH Abfallwirtschaft Südholstein GmbH Elmenhorst/Lanken</p> <p>Bitte berücksichtigen Sie unter Position 5.2 „Ver- und Entsorgung“ die folgenden Angaben: Die Abfallentsorgung erfolgt ausschließlich im Rahmen einer Straßensandentsorgung. In diesem Zusammenhang ist zu berücksichtigen, dass</p>	<p>Die Stellungnahme wird zur Kenntnis genommen.</p>

Stadt Ratzeburg Aufstellung des Bebauungsplanes Nr. 81 für das Gebiet: "Östlich Seedorfer Straße, südlich Friedhof, westlich Memeler Weg und nördlich Königsberger Straße" (gemäß § 13a BauGB) Eingegangene Stellungnahmen während der Behördenbeteiligungen gemäß § 4 Abs. 2 BauGB und der öffentlichen Auslegungen gemäß § 3 Abs. 2 BauGB mit Abwägungsvorschlägen Stand: 07.02.2019, geändert 25.02.2019 (auf Seite 36 und 38 oben gelb hinterlegt)

Stellungnahme von / vom	Stellungnahmen zur 1. öffentlichen Auslegung	Abwägungsvorschlag
21.09.2018	<p>Grundstücke, die über einen Stichweg erschlossen sind, nicht direkt angefahren werden; in diesen Fällen sind die Abfallbehälter in den Mündungsbereich des Stichweges auf die durchgehende Erschließungsstraße am Abfuhrtag bereit zu stellen. Dieses gilt insbesondere für die in der Planung mit „G-F-L“ bezeichneten Stichwege sowie für das im nördlichen Bereich des Plangebietes gelegene Ende der Ringstraße. Ich bitte in den Mündungsbereichen der mit „Geh-Fahr- und Leitungsrechten“ belegten Stichwege entsprechende Sammelplätze für Abfallbehälter vor zu sehen. Die Fläche dieser Sammelplätze richtet sich nach der Anzahl der Abfallbehälter für die jeweils angeschlossenen Personenanzahl.</p>	<p>In der Planzeichnung werden Sammelplätze für Müllbehälter als Darstellung ohne Normcharakter vorgesehen.</p>
1.4	<p>Vereinigte Stadtwerke Netz GmbH 23909 Ratzeburg BauGB) 01.10.2018</p> <p>die Vereinigte Stadtwerke Netz GmbH hat folgende Hinweise zum oben genannten Bauleitverfahren.</p> <ul style="list-style-type: none"> <li>• Die Vereinigte Stadtwerke Netz GmbH benötigt für die Versorgung des B-Gebietes einen Trafostandort (Anlage). Die Transformatorstation benötigt eine Stellfläche von ca. 20 m<sup>2</sup> (PKW Stellfläche) und im Umkreis von 10 m keinerlei Anpflanzung von Bäumen.</li> <li>• Das B-Gebiet kann von der Vereinigte Stadtwerke Netz GmbH mit Gas-, Wasser-, Strom- und Breitband (LWL) erschlossen werden.</li> <li>• Nach dem Brandschutzgesetz des Landes Schleswig-Holstein ist die Gemeinde Träger des Feuerlöschwesens. Die Vereinigte Stadtwerke Netz GmbH kann in der Regel derzeit im o.g. Straßenbereich unter Benutzung der Hydranten gleichzeitig maximal 96 m<sup>3</sup>/h Trinkwasser bei einem Restdruck von mindestens 1,5 bar über zwei Stunden bereitstellen. Diese Angabe basiert auf der aktuellen Rohrnetzrechnung und bezieht sich auf störungsfreie, nicht durch Baumaßnahmen beeinträchtigte Wasserversorgungsanlagen. Dient diese Anfrage der Abschätzung einer Löschwasserversorgung gilt dies für die Brandbekämpfung im Einzelfall, nicht auf mehrere gleichzeitig auftretende Großbrände.</li> </ul>	<p>Die Stellungnahme wird zur Kenntnis genommen und im Rahmen der Erschließungsplanung berücksichtigt.</p>

Stadt Ratzeburg Aufstellung des Bebauungsplanes Nr. 81 für das Gebiet: "Östlich Seedorfer Straße, südlich Friedhof, westlich Memeler Weg und nördlich Königsberger Straße" (gemäß § 13a BauGB) Eingegangene Stellungnahmen während der Behördenbeteiligungen gemäß § 4 Abs. 2 BauGB und der öffentlichen Auslegungen gemäß § 3 Abs. 2 BauGB mit Abwägungsvorschlägen Stand: 07.02.2019, geändert 25.02.2019 (auf Seite 36 und 38 oben gelb hinterlegt)

Stellungnahme von / vom	Stellungnahmen zur 1. öffentlichen Auslegung	Abwägungsvorschlag
1.5 Handwerkskammer Lübeck 11.10.2018	Nach Durchsicht der uns übersandten Unterlagen teilen wir Ihnen mit, dass in obiger Angelegenheit aus der Sicht der Handwerkskammer Lübeck keine Bedenken vorgebracht werden. Sollten durch die Flächenfestsetzungen Handwerksbetriebe beeinträchtigt werden, wird sachgerechter Wertausgleich und frühzeitige Benachrichtigung betroffener Betriebe erwartet	Die Stellungnahme wird zur Kenntnis genommen.
1.6 Landeskriminalamt / Abt. 3, Dez. 33, Sachgebiet 331 Kampfmittelräumdienst 24242 Felde 12.10.2018	Hiermit teile ich Ihnen mit, dass für das Gebiet keine Auskunft zur Kampfmittelbelastung gem. § 2 Abs. 3 Kampfmittelverordnung S-H erfolgt. Eine Auskunftseinholung beim Kampfmittelräumdienst S-H ist nur für Gemeinden vorgeschrieben, die in der benannten Verordnung aufgeführt sind. Die Gemeinde/Stadt Ratzeburg liegt in keinen uns bekanntem Bombenabwurfgebiet. Für die durchzuführenden Arbeiten bestehen aus Sicht des Kampfmittelräumdienstes keine Bedenken. Zufallsfunde von Munition sind jedoch nicht gänzlich auszuschließen und unverzüglich der Polizei zu melden. (siehe Merkblatt) Für weitere Fragen stehen wir Ihnen gerne zur Verfügung.	Die Stellungnahme wird zur Kenntnis genommen.
1.7 IHK, Lübeck 18.10.2018	Es werden weder Anregungen noch Bedenken vorgebracht.	Die Stellungnahme wird zur Kenntnis genommen.
1.8 Deutsche Telekom Technik GmbH Lübeck 19.09.2018	Die Telekom Deutschland GmbH (nachfolgend Telekom genannt)- als Netzeigentümerin und Nutzungsberechtigte i. S. v. § 68 Abs. 1 TKG - hat die Deutsche Telekom Technik GmbH beauftragt und bevollmächtigt, alle Rechte und Pflichten der Wegesicherung wahrzunehmen sowie alle Planverfahren Dritter entgegenzunehmen und dementsprechend die erforderlichen Stellungnahmen abzugeben. Zu der o. g. Planung nehmen wir wie folgt Stellung: Gegen die o.a. Planung haben wir keine Bedenken, weitere folgende Hinweise bitten wir aber zu beachten: Generell gilt für zukünftige Baugebiete folgender Grundsatz: Die Telekom prüft die Voraussetzungen zur Errichtung eigener TK-Linien	Die Stellungnahme wird zur Kenntnis genommen.


Stadt Ratzeburg Aufstellung des Bebauungsplanes Nr. 81 für das Gebiet: "Östlich Seedorfer Straße, südlich Friedhof, westlich Memeler Weg und nördlich Königsberger Straße" (gemäß § 13a BauGB) Eingegangene Stellungnahmen während der Behördenbeteiligungen gemäß § 4 Abs. 2 BauGB und der öffentlichen Auslegungen gemäß § 3 Abs. 2 BauGB mit Abwägungsvorschlägen Stand: 07.02.2019, geändert 25.02.2019 (auf Seite 36 und 38 oben gelb hinterlegt)

Stellungnahme von / vom	Stellungnahmen zur 1. öffentlichen Auslegung	Abwägungsvorschlag
	<p>im Baugebiet. Je nach Ausgang dieser Prüfung wird die Telekom eine Ausbaumentcheidung treffen.</p> <p>Vor diesem Hintergrund behält sich die Telekom vor, bei einem bereits bestehenden oder geplanten Ausbau einer TK-Infrastruktur durch einen anderen Anbieter auf die Errichtung eines eigenen Netzes zu verzichten. Die Versorgung der Bürger mit Universaldienstleistungen nach § 78 TKG wird sichergestellt.</p> <p>Im Fall eines Netzausbaus durch die Telekom, bitten wir aus wirtschaftlichen Gründen sicherzustellen,</p> <ul style="list-style-type: none"> <li>• dass für die hierfür evtl. erforderliche Glasfaserinfrastruktur in den Gebäuden von den Bauherren Leerrohre vorzusehen sind, um dem politischen Willen der Bundesregierung Rechnung zu tragen, allen Bundesbürgern den Zugang zu Telekommunikationsinfrastruktur =&gt;50 MB zu ermöglichen,</li> <li>• dass für den Ausbau des Telekommunikationsnetzes im Erschließungsgebiet eine ungehinderte und unentgeltliche Nutzung der künftigen Straßen und Wege möglich ist,</li> <li>• dass auf Privatwegen (Eigentümerwegen) ein Leitungsrecht zugunsten der Telekom Deutschland GmbH eingeräumt und im Grundbuch eingetragen wird,</li> <li>• dass eine rechtzeitige Abstimmung der Lage und der Dimensionierung der Leitungszonen vorgenommen wird und eine Koordinierung der Tiefbaumaßnahmen für Straßenbau und Leitungsbau durch den Erschließungsträger erfolgt,</li> <li>• dass Beginn und Ablauf der Erschließungsmaßnahmen im Bebauungsplangebiet der Deutschen Telekom Technik GmbH unter der folgenden Adresse so früh wie möglich, mindestens 6 Monate vor Baubeginn, schriftlich angezeigt werden.</li> </ul> <p>PTI 12, Fackenburger Allee 40-42 in 23554 Lübeck, Telefon (04 51) 4 88-4720,</p>	
1.9	<p>Archäologisches Landesamt Schleswig-Holstein 13.09.2018</p> <p>Wir können zurzeit keine Auswirkungen auf archäologische Kulturdenkmale gem. § 2 (2) DSchG in der Neufassung vom 30.12.2014 durch die Umsetzung der vorliegenden Planung feststellen. Daher haben wir keine Bedenken und stimmen den vorliegenden Planunterlagen zu.</p>	Die Stellungnahme wird zur Kenntnis genommen.

Stadt Ratzeburg Aufstellung des Bebauungsplanes Nr. 81 für das Gebiet: "Östlich Seedorfer Straße, südlich Friedhof, westlich Memeler Weg und nördlich Königsberger Straße" (gemäß § 13a BauGB) Eingegangene Stellungnahmen während der Behördenbeteiligungen gemäß § 4 Abs. 2 BauGB und der öffentlichen Auslegungen gemäß § 3 Abs. 2 BauGB mit Abwägungsvorschlägen Stand: 07.02.2019, geändert 25.02.2019 (auf Seite 36 und 38 oben gelb hinterlegt)

Stellungnahme von / vom	Stellungnahmen zur 1. öffentlichen Auslegung	Abwägungsvorschlag	
		<p>Darüber hinaus verweisen wir auf § 15 DSchG: Wer Kulturdenkmale entdeckt oder findet, hat dies unverzüglich unmittelbar oder über die Gemeinde der oberen Denkmalschutzbehörde mitzuteilen. Die Verpflichtung besteht ferner für die Eigentümerin oder den Eigentümer und die Besitzerin oder den Besitzer des Grundstücks oder des Gewässers, auf oder in dem der Fundort liegt, und für die Leiterin oder den Leiter der Arbeiten, die zur Entdeckung oder zu dem Fund geführt haben. Die Mitteilung einer oder eines der Verpflichteten befreit die übrigen. Die nach Satz 2 Verpflichteten haben das Kulturdenkmal und die Fundstätte in unverändertem Zustand zu erhalten, soweit es ohne erhebliche Nachteile oder Aufwendungen von Kosten geschehen kann. Diese Verpflichtung erlischt spätestens nach Ablauf von vier Wochen seit der Mitteilung. Archäologische Kulturdenkmale sind nicht nur Funde, sondern auch dingliche Zeugnisse wie Veränderungen und Verfärbungen in der natürlichen Bodenbeschaffenheit. Für Fragen stehen wir Ihnen gerne zur Verfügung.</p>	
1.10	Landesamt für Landwirtschaft, Umwelt und ländliche Räume, Lübeck 18.10.2018	<p>Zu den mir vorgelegten o.g. Planungsunterlagen habe ich aus Sicht des Immissionsschutzes keine Bedenken. Die Benachrichtigung über die öffentliche Auslegung der Planungsunterlagen habe ich zur Kenntnis genommen. Bei Planänderungen und Ergänzungen bitte ich um erneute Beteiligung mit Benennung der geänderten oder ergänzten Teile.</p>	Die Stellungnahme wird zur Kenntnis genommen.
1.11	NABU Mölln auch im Namen des NABU Schleswig Holstein, 20.10.2018	<p>Der NABU Schleswig-Holstein bedankt sich für die zugeschickten Unterlagen. Der NABU, vertreten durch den NABU Mölln, nimmt zu dem o. a. Vorhaben wie folgt Stellung. Diese Stellungnahme gilt zugleich für den NABU Mölln und den NABU Schleswig-Holstein. Im Bereich „Östlich Seedorfer Straße, südlich Friedhof, westlich Memeler Straße und nördlich Königsberger Straße“ in Ratzeburg soll ein Bauvorhaben auf einem 40.410 m<sup>2</sup> großen Areal realisiert werden. Zur Erarbeitung einer Stellungnahme liegen mir vor:</p> <ul style="list-style-type: none"> <li>• Stadt Ratzeburg – Satzung über den Bebauungsplan Nr. 81, Begründung, Entwurf für die Beteiligung gemäß § 4 Abs. 2 BauGB, ohne Datum, nachstehend als ‚Begründung 81‘ bezeichnet</li> <li>• Anlage 1 zur Begründung – 81. Änderung des Flächennutzungsplans</li> </ul>	Die sehr ausführliche Stellungnahme des NABU Mölln wird zur Kenntnis genommen. Inhaltliche Änderungen für die Planung ergeben sich daraus nicht.

Stellungnahme von / vom	Stellungnahmen zur 1. öffentlichen Auslegung	Abwägungsvorschlag
	<p>durch Berichtigung</p> <ul style="list-style-type: none"> <li>• Anlage 2 – Städtebauliches Konzept der Architekten Kienast und Kienast aus Mölln, Stand: 20.07.2018</li> <li>• Anlage 3 zur Begründung 81 - Erfassung artenschutzrechtlich relevanter Arten sowie artenschutzrechtliche Stellungnahme des Dipl. Biol. B. Leupolt vom 22.08.2018</li> <li>• Planzeichnung zum Bebauungsplan Nr. 81, Entwurf für die Beteiligung gem. §3 Abs. 2 und §4 Abs. 2 BauGB der Planwerkstatt Nord, Güster, Stand 03.09.2018</li> </ul> <p>Bericht zur Begehung Vornehmlich bezieht sich dieser Bericht auf die Fläche der geplanten Baumaßnahme südlich des Friedhofs mit einer Fläche</p>  <p>Abb. 1: Panoramafoto von der Friedhofsgrenze nach Süden.</p> <p>von 16.160 m<sup>2</sup>. Es handelt sich um eine bis vor kurzer Zeit noch als Acker genutzte Fläche. Der Boden entspricht der hier verbreiteten Glazialmorphologie mit einem hohen Sandanteil sehr unterschiedlicher Korngröße, vielen Bruchstücken von Feuerstein (Silex) sowie kantengerundeten Steinen unterschiedlichster Größe, aber auch vereinzelt Kieseln, also (möglicherweise verlagert) Wassererosion. Beginnend an der Nordwest-Ecke steht eine imposante Amerikanische Eiche (Quercus rubra). Der gesunde Baum (in der Planzeichnung wird er fälschlich als ‚Linde‘ bezeichnet; s.u.) hat einen Stammdurchmesser von etwas über einem Meter.</p>	<p>Die Bezeichnung der vorhandenen Bäume in der Plangrundlage wird berichtigt. In der Abbildung 12 Biotop- und Nutzungstypen wurde der Baum fälschlicherweise als „Weide“ bezeichnet. Dies wird ebenfalls berichtigt.</p>

Stellungnahme von / vom	Stellungnahmen zur 1. öffentlichen Auslegung	Abwägungsvorschlag
	 <p data-bbox="1059 371 1308 807">Abb. 2: Nordwest-Ecke des Projektgeländes mit der Amerikanischen Eiche im Hintergrund und einer Platane im Vordergrund (vgl. Text). Beide Bäume sind im Rahmen des Kita-Baus zur Rodung vorgesehen. Zwischen beiden Bäumen liegt ein ca. 1 m breiter Findling.</p> <p data-bbox="443 852 1308 1310">Die derzeitige Vegetation ist, insbesondere auch im Vergleich mit den benachbarten Gebieten im Plangebiet (bebauter Bereich an der Königsberger und der Memeler Straße) und auf dem benachbarten Friedhof, als relativ ärmlich zu bezeichnen (siehe Artenliste im Anhang). In beiden letztgenannten Bereichen besteht eine ungleich höhere Vielfalt der Vegetation (von kleinen Rabatten über Ziergartenstücke und Obstgehölze und die vielfältige Friedhofsbepflanzung bis hin zu einigen hohen Bäumen). Außerdem repräsentieren die hier festgestellten Taxa bereits eine deutliche Invasion von vormals nicht auf dem Acker anzutreffenden Arten. Man wird also Zeuge einer Zunahme der Diversität. Wenige Meter daneben steht eine ebenfalls gesunde und gut gewachsene Platane (in der Planzeichnung fälschlich als ‚Ahorn‘ bezeichnet). Von hier an südlich beginnt mit Erreichen der Straßenflucht eine mehrfach von Lücken und an einer Stelle von einer großen, doppelstämmigen Birke unterbrochene Lindenallee.</p>	<p data-bbox="1330 1166 2157 1257">Die Bezeichnung in der Plangrundlage wird berichtigt. Der Baum ist in der in der Abbildung 12 Biotop- und Nutzungstypen korrekt als Platane bezeichnet.</p>

Stellungnahme von / vom	Stellungnahmen zur 1. öffentlichen Auslegung	Abwägungsvorschlag
	 <p>Zum Bebauungsplan Nr. 81 / Begründung Die Ausgangssituation der hier zu entwickelnden Stellungnahme betrifft zwar auch den Ist-Zustand, also die Frage nach möglicherweise vorhandenen, besonders schützenswerten Pflanzen oder Tieren. In erheblichem Maße ist sie aber auch eine Frage nach den Entwicklungsmöglichkeiten einer lebenswerten, naturnahen Stadtlandschaft. Es ist bedauerlich, wie die Planer in der gesamten Begründung 81 der von ihnen vorgesehenen baulichen Nutzung (Nr. 4.2.) immer wieder von ‚zulässig‘ oder ‚vertretbar‘ oder ‚maximal zulässig‘ schreiben, aber nie von stadtplanerischen Chancen. Visionen von lebenswerter oder naturnaher Zukunft in der Stadt kommen nicht vor. Es lässt sich zeigen, dass sich eine diesbezüglich kluge Umsetzung auch in im späteren Wert der gebauten Immobilien sehr positiv bemerkbar machen kann und stadtplanerisch von bedeutsamer Nachhaltigkeit ist.</p> <p>Zu S. 7 Nr. 3.1 Ziel und Zweck der Planung Danach sollen „etwa 140 – 145 Wohnungen entstehen. Hiervor sollen mindestens ein Drittel mit öffentlichen Mitteln des sozialen Wohnungsbaus gefördert werden“. In einem mir vorliegenden, früheren Entwurf, der vermutlich der frühen Beteiligung der Öffentlichkeit entstammt und der bezeichnet wird als „Anlage 2.1, Vorschlag C, Städtebauliche Werte“, waren in diesem Kerngebiet (also außerhalb der sogenannten zweiten Reihe der Memeler Straße) noch 70 – 75 Wohneinheiten geplant. Nach der nun aktuellen Planung sind nun doppelt so viele vorgesehen. Zwei Drittel dieser Wohneinheiten sollen nun nicht Sozialwohnungen werden, wo doch die Bebauung vornehmlich mit dem Bedarf „gerade auch für den sozialen Wohnungsbau“ (S. 7, Abs. 5) begründet wird.</p>	<p>Die Hinweise zur Begründung werden zur Kenntnis genommen.</p> <p>Die Stadt sieht sehr wohl eine Chance, das Plangebiet zugunsten des Wohnungsbaus zu entwickeln und hier insbesondere auch verdichteten Wohnungsbau zuzulassen. Dies gilt insbesondere im Interesse einer Vermeidung von Baumaßnahmen auf der grünen Wiese im Außenbereich und zur Verbesserung des Angebotes von bezahlbaren insbesondere auch sozial geförderten Wohnungen.</p> <p>Das ist richtig. Bei den hier erwähnten Konzepten handelt es sich um erste Überlegungen für eine mögliche Bebauung des Areals ohne die Wirtschaftlichkeit einer Bebauung im Detail geprüft zu haben. Außerdem lagen den Überlegungen überwiegend größere Wohnungen mit ca. 70 - 80 m<sup>2</sup> Wohnfläche zugrunde. Planung ist immer ein Prozess. So sind jetzt zum Teil auch kleinere Wohnungen vorgesehen. Der genaue Anteil der mit öffentlichen Mitteln geforderten Wohnungen steht zur Zeit noch nicht fest. Ein Mehr an Wohnungen ermöglicht</p>



Stellungnahme von / vom	Stellungnahmen zur 1. öffentlichen Auslegung	Abwägungsvorschlag
	<p>Zu S. 9 Nr. 4.2 Abs. 2 Hier findet man eine Passage zum geplanten Bauvolumen, wonach „der konkret geplante Baukörper“ im aktuellen Bebauungsplan um „...bis zu 20 % größer als ... im Konzept“ ist. Lapidar wird erwähnt, dass dies „noch deutlich unterhalb der zulässigen Werte“ gemäß § 17 BauNVO sei. Eine weiterreichende Sinngebung wird nicht angedacht.</p> <p>Man könnte meinen, dass diese Aspekte den NABU nicht angingen. Dies ist nur zum Teil richtig. Denn es ist häufig anzutreffende Praxis, dass zunächst kleiner konzipiert und später größer realisiert wird. Aber hiermit gehen zwangsläufig die Verkleinerung von Grünräumen und Naturflächen einher (s.u.). Einzig aus diesem Grund ist eine Stellungnahme des NABU auch zu solchen Einzelheiten der Planung angezeigt und notwendig.</p> <p>Zu S. 9 Nr. 4.2 Abs. 6 Die zulässigen Gebäudehöhen gem. § 9 Abs. 2 BauGB werden entgegen dem erwähnten früheren Konzept maximal ausgeschöpft. Für die natürliche Umgebung bedeutet dies neben einem höheren Geräuschpegel, dass mit der Anhebung der Geschoszahl beziehungsweise jener der Wohneinheiten mehr Stellplätze (s.u.), mehr Plätze für Müllcontainer usw. nötig werden.</p> <p>Zu S. 10 Nr. 4.3 Abs. 1 In Nr. 4 von Teil B der Planzeichnung wird festgeschrieben, dass nach § 9 BauGB und nach § 23 BauNVO eine offene Bauweise gegeben ist, so dass nach der Begründung 81 „Gebäudelängen bis zu 50 m zulässig“ sind. Die Baufenster (2) und (9) würden nach der vorgelegten Planung mit jeweils ca. 44 m Länge fast 90 % des zulässigen Maximalwertes erreichen. Hier hätte der ca. 60 m lange Riegel am Süden des Gebietes, der laut Planung nun ja auch zum Abriss vorgesehen ist, als abschreckendes Beispiel dienen können, zumal nun gleich zwei ähnlich lange Blöcke angestrebt werden. Es wären die längsten Häuser des Viertels</p>	<p>auch ein kostengünstigeres Bauen zugunsten günstigerer Mieten.</p> <p>Hier liegt ein Missverständnis vor, denn nicht die konkret geplanten Baukörper sind größer, sondern die festgesetzten überbaubaren Flächen in der Planzeichnung. Dies dient einzig und allein dazu, kleinere Verschiebungen im Rahmen der Realisierung der einzelnen Gebäude nicht von vornherein auszuschließen. Im jetzt vorliegenden überarbeiteten Entwurf wurden die bisher festgesetzten Gebäudehöhen unter Berücksichtigung der sich weiter konkretisierenden Bebauung deutlich zurückgenommen.</p> <p>Diese Auffassung wird nicht geteilt. Die teilweise Erhöhung um ein weiteres Vollgeschoss bzw. Staffelgeschoss führt nicht zwangsläufig zu einer Erhöhung der überbauten Grundfläche und reduziert deshalb nicht unbedingt den Freiflächenanteil.</p> <p>Der nebenstehende Absatz ist unverständlich, denn der genannte Absatz in der Begründung bezieht sich auf die Gebäudehöhen in der Memeler Straße. Auch § 9 Abs. 2 BauGB macht in diesem Zusammenhang keinen Sinn.</p> <p>Die nebenstehenden Ausführungen zu Gebäudelängen werden zur Kenntnis genommen.</p>

Stellungnahme von / vom	Stellungnahmen zur 1. öffentlichen Auslegung	Abwägungsvorschlag
	<p>und, wegen der beantragten, maximalen Bauhöhe, auch die größten Gebäude des Viertels.</p> <p>Zu S. 10 Nr. 4.4 Zahl der zulässigen Wohnungen pro Wohngebäude            Unter diesem Punkt wird nur auf die Baufläche WA3 und WA 4 eingegangen sowie auf die Baufenster (11) bis (13). Die in dieser Planung neu vorgesehene maximale Geschosshöhe in den Baufenstern (2), (4), (5) und (6) sowie (9) und (10) wird hier übergangen. Dies betrifft die hier zu behandelnden Gesichtspunkte des NABU insofern, als eine vergrößerte Wohndichte zwangsläufig Einschränkungen für die „Natur vor Ort“ herbeiführen würde. Mit nicht ganz so hypertropher Planung wäre der „Restnatur“ und damit der Lebensqualität der Bewohner in erheblichem Maße gedient.</p> <p>Zu S. 10 Nr. 4.5 Grünordnerische Festsetzungen            Zu Abs. 1 sei lediglich angemerkt, dass Kinderspielplätze nur landschaftsarchitektonisch als Grünflächen kategorisiert werden. Sie können so gut wie nie als naturnaher städtischer Raum bezeichnet werden. Dies müssen in der Regel andere Anteile der Planung leisten. Das neu zu erschließende Areal umfasst 16'160 m<sup>2</sup>, was 27 zu pflanzende und zu erhaltende Bäume bedingt. Dies sieht die Planzeichnung nicht exakt aber fast korrekt vor (dort werden 25 Bäume als vorgeschrieben eingezeichnet). Dass man sich hier an der vorgeschriebenen Minimalzahl orientiert, verwundert bei der nun geplanten Bebauungsdichte nicht. Es wäre wirklich wünschenswert, wenn die Stadtplaner bei der Planung der Menge von Grün in der Stadt auch auf die Idee kämen, ein wenig mehr als das vorgeschriebene Minimum mindestens zu erwägen.</p> <p>Ziffer 9.2 nennt „überwiegend (&gt; 50 %) landschaftsgerechte Laubgehölze“. Hier möchte diese Stellungnahme des NABU folgende Anregungen geben. Oft werden schnellwüchsige Arten bevorzugt, während die hier besonders landschaftsgerechte Eiche bei der Auswahl oft verworfen wird. Es wäre zu begrüßen, wenn gegen den Trend auch die Stieleiche gerade im städtischen Bereich Berücksichtigung fände. Da es an der Seedorfer Straße Linden gibt, sind insbesondere Bienen und Hummeln zur Blütezeit dort gut versorgt. Aber ein Lückenschluss durch Neuanpflanzung in der</p>	<p>Kapitel 4.4 der Begründung zur Zahl der Wohnungen pro Wohngebäude wird ergänzt.</p> <p>Dieser konstruierte Zusammenhang ist nur teilweise richtig, denn eine dichtere (mehrgeschossige) Bebauung trägt gleichzeitig auch zu einer Reduzierung des Freiflächenverbrauchs bei. Hinzu kommt, dass die hier für eine Bebauung vorgesehenen Freiflächen wie im Kapitel 6.2 der Begründung beschrieben naturschutzrechtlich nur bedingt wertvoll sind, da sie fast vollständig vegetationsarm sind (überwiegend intensiv genutzte Ackerfläche).</p> <p>Ein Zusammenhang zwischen der Flächengröße und der zu erhaltenden bzw. zu pflanzenden Bäume ist der Stadt nicht bekannt.</p> <p>Im übrigen hat die Stadt in der überarbeiteten Planung die Anpflanzung von zusätzlichen Bäumen an der Seedorfer Straße vorgesehen, um hier vorhandene Lücken zu schließen.</p> <p>Wie bereits oben erwähnt, ist eine Lückenschließung der Baumstandorte an der Seedorfer Straße mit zusätzlichen Linden (<i>Tilia cordata</i> Greenspire) vorgesehen und in der überarbeiteten Planzeichnung auch festgesetzt.</p> <p>Die Anregung zu den anzupflanzenden Baumarten entlang der ge-</p>

Stadt Ratzeburg Aufstellung des Bebauungsplanes Nr. 81 für das Gebiet: "Östlich Seedorfer Straße, südlich Friedhof, westlich Memeler Weg und nördlich Königsberger Straße" (gemäß § 13a BauGB) Eingegangene Stellungnahmen während der Behördenbeteiligungen gemäß § 4 Abs. 2 BauGB und der öffentlichen Auslegungen gemäß § 3 Abs. 2 BauGB mit Abwägungsvorschlägen Stand: 07.02.2019, geändert 25.02.2019 (auf Seite 36 und 38 oben gelb hinterlegt)

Stellungnahme von / vom	Stellungnahmen zur 1. öffentlichen Auslegung	Abwägungsvorschlag
	<p>Allee würde sich im Zuge des Baugeschehens unbedingt anbieten. Neben wenigen Eichen an ausgewählten Standorten wären also an der Ringstraße früher im Jahr blühende, dekorative Bäume günstig, z.B. Ahorn.</p> <p>Zu S. 11 Nr. 4.6. Gestalterische Festsetzungen...            Hier heißt es u.a., „dass innerhalb der Baugebiete WA 1 und WA 2 pro Wohnung ein Stellplatz vorzuhalten ist“. Da die Größe der Stellflächen nirgendwo in der Begründung 81 erscheint, wurden die Flächen am stark vergrößerten Schirmbild ausgemessen und überschlägig berechnet und summiert. Einschließlich jener für die Kita beanspruchten Stellplätze, wurde eine Gesamtfläche von ganz grob ca. 3900 m<sup>2</sup> ermittelt. Dies entspricht ziemlich genau einem Viertel der Fläche der gesamten beantragten Baumaßnahme und übrigens auch ca. 55 % der Fläche eines UEFA-Fußballfeldes. Bei einem langjährigen Durchschnitt der Jahresniederschläge von etwa 740 mm für Ratzeburg bedeutet dies, dass pro Jahr rund 2,9 Millionen Liter Regenwasser allein auf die Stellplätze fallen (im niederschlagsreichen Jahr 2017 wären es rund 5 Millionen Liter gewesen). Dies verbietet überzeugend eine Versiegelung dieser Flächen, so dass Rasengittersteine hier das Mittel der Wahl sind. Die Flächen um die Häuser müssen ohnehin gemäht werden, was mit einem Mähtrecker schnell geht. Auch Aspekte der Wohnqualität sprechen hierfür (Schlagwort „Rasen schluckt Lärm“).</p> <p>Trotzdem sehen die Planer offenbar immer noch weiteren Bedarf. Auf der neu anzulegenden Ringstraße sieht die Begründung 81 „etwa 15“ weitere Stellplätze vor (S.12 Abs. 3). Nach der Planzeichnung sind die Plätze ca. 2,1 m breit. In der als „sehr schmal“ bezeichneten Memeler Straße wird das dortige Parken als „nicht möglich“ bezeichnet (S. 11 unten), zugleich sind aber die Memeler und die geplante Ringstraße der Planzeichnung nach gleich breit.</p> <p>Dem Rat der Stadt Ratzeburg kann also auch hiernach nur empfohlen werden, klug auf eine Maximalplanung mit ärgerlichem Umfeld zu verzichten (Stichworte: Mieterfluktuation, Entwertung der Wohnumwelt), um gleichzeitig – neben einer ökologischen Verbesserung – den oben erwähnten Gewinn eines lebenswerten und begehrten Wohnviertels zu</p>	<p>planten Ringstraße wird zur Kenntnis genommen und deren Umsetzung im Rahmen der Ausbauplanung geprüft.</p> <p>Die Anmerkungen zur geplanten Zahl der Stellplätze werden zur Kenntnis genommen.</p> <p>Die Stadt hält es für unbedingt sinnvoll, im Bereich der Ringstraße zusätzlich öffentliche Parkplätze (nicht Stellplätze) vorzuhalten. Bei der nebenstehenden Betrachtung wird allerdings nicht berücksichtigt, dass die Memeler Straße im Vergleich zur geplanten Ringstraße <u>keine</u> Einbahnstraße ist.</p> <p>Die Stadt Ratzeburg betrachtet die vorliegende Planung nicht als Maximalplanung, sondern hält sie auch aufgrund der vorhandenen großzügigen Abstände zu der vorhandenen umliegenden Bebauung für städtebaulich gut vertretbar und sinnvoll.</p>

Stadt Ratzeburg Aufstellung des Bebauungsplanes Nr. 81 für das Gebiet: "Östlich Seedorfer Straße, südlich Friedhof, westlich Memeler Weg und nördlich Königsberger Straße" (gemäß § 13a BauGB) Eingegangene Stellungnahmen während der Behördenbeteiligungen gemäß § 4 Abs. 2 BauGB und der öffentlichen Auslegungen gemäß § 3 Abs. 2 BauGB mit Abwägungsvorschlägen Stand: 07.02.2019, geändert 25.02.2019 (auf Seite 36 und 38 oben gelb hinterlegt)

Stellungnahme von / vom	Stellungnahmen zur 1. öffentlichen Auslegung	Abwägungsvorschlag
	<p>erzielen. Auch eine ganze Anzahl von technischen Problemen entfielen. Bei zweigeschössiger Verdichtung der Wohnbebauung wäre die gesamte infrastrukturelle Versorgung einfacher zu planen und zu realisieren.</p> <p>Zu S. 18. Nr. 6.2 Belange des Umweltschutzes, einschließlich des Naturschutzes, der Landschaftspflege und des Artenschutzes</p> <p>Nr. 6.2.1 Landschaftsplanerische Erfordernisse: Nach kurzer Darlegung rechtlicher Grundlagen bezieht sich dieser Abschnitt zur Gänze auf das vorgelegte Gutachten (Anlage 3 zur Begründung 81). Deshalb ist es sinnvoll, sich auf das Original und nicht auf den darauf basierenden Report zu beziehen.</p> <p>Das Gutachten nennt drei Ziele des Auftrags:  Einschätzung des Brutvogelpotenzials  Bestandserfassung der Gruppe der Fledermäuse  Erstellung eines Artenschutzfachbeitrages.</p> <p>Fledermäuse: Die in diesem Gutachten erhobenen Befunde brauchen hier nicht wiederholt zu werden. Im Anhang 6 liegt ein großes (graues) Areal der Gärten hinter der Königsberger und der Memeler Straße vor, das praktisch leer ist. Dies scheint ein Artefakt der Art der Detektorbegehung sein. Möglicherweise hätte eine andere oder erweiterte Begehung das Ergebnis auch nicht wesentlich verändert. Doch wäre es wünschenswert gewesen, wenn dies einen Niederschlag gefunden hätte, zumal zu der nur nah der Memeler Straße registrierten Rauhauffledermaus (eigentlich eine Wälder bewohnende Art) eine Ergänzung in dem Gebiet der Obstgärten sinnvoll gewesen wäre. Jedenfalls wurde die Anwesenheit von sechs Arten festgestellt, von denen zwei auf der Vorwarnliste von Schleswig-Holstein befinden und drei hier als gefährdet eingestuft werden. Der Gutachter erkennt hier eine mittlere Bedeutung.</p> <p>Seine Schlussfolgerungen hinsichtlich möglicher Verbote nach § 44 (1) BNatSchG und eventuell erforderlicher Ausnahmen nach § 45 (7) BNatSchG sind korrekt, so dass hiernach die geplante Bebauung erfolgen könnte.</p> <p>Eine fortschrittliche Stadtplanung, die ökologische Aspekte der Entwicklung einbezieht, könnte aber auch für eine Reihe von Fledermausarten hier attraktive, bisher nicht gegebene Bedingungen schaffen. Dieser Aspekt fehlt und verdient unbedingt Beachtung. Andererseits wäre eine</p>	<p>Die nebenstehende Einschätzung zu Kapitel 6.2 der Begründung wird zur Kenntnis genommen erfordert, jedoch aus Sicht der Stadt keiner Überarbeitung der Begründung.</p> <p>Die nebenstehenden Anmerkungen zur korrekten Abarbeitung der Artenschutzaspekte werden zur Kenntnis genommen.</p>

Stellungnahme von / vom	Stellungnahmen zur 1. öffentlichen Auslegung	Abwägungsvorschlag
	<p>Maximierung der Wohndichte nicht nur für die Wohnqualität der Menschen nachträglich, sondern eben auch für die lebende Wohnumwelt.</p> <p>Brutvögel und die hierfür nötige Vegetation: Hier sind in Übereinstimmung mit der Einschätzung des Gutachters nur die Gebietsränder und das Gehölz des ehemaligen Feuerlöschteichs aus mehrfach geköpften Ahornbäumen, Haselnuss, Hartriegel und einem Brombeergestrüpp für einige Vogelarten attraktiv. Dies gilt auch für die, den Bereich an der Südwestecke des Friedhofs optisch prägende, gesunde Eiche. Sie dürfte mindestens 60 Jahre alt sein, wäre also erst in über einem halben Jahrhundert zu ersetzen. Die Eiche steht etwas über 10 m von der Grenze des geplanten Kitagebäudes entfernt, so dass eine Entfernung auch ohne eine Änderung der Bauplanung nicht zwingend notwendig wäre. Sie bliebe eine Zierde nicht nur des neuen Kitageländes. Die benachbarte Platane steht über 14 m vom Gebäude entfernt, so dass man sich fragen muss, warum hier eine Fällung überhaupt angedacht wurde. Licht gibt es in dem ganzen Bereich wirklich genug.</p> <p>Ansonsten ist das neu zu erschließende Bauland für die Avifauna als ökologisch arm zu bezeichnen. Bei der kurzen Begehung wurden auf der Ackerfläche bereits einige Pionierarten von Blütenpflanzen gefunden, die in der kurzen Periode der Brache eine zukünftige Zunahme der Vegetationsvielfalt ankündigen.</p> <div data-bbox="439 1070 1305 1394">  </div> <p><b>Abb. 4</b> (links): Das zur Rodung vorgesehene, unmittelbar östlich der Lindenallee befindliche Gebiet des ehemaligen Löschwasserteiches mit</p>	<p>Zu dem Baumbestand auf dem Grundstück der KITA: Die Stadt weist darauf hin, dass ein nicht zur Erhaltung festgesetzter Baum nicht automatisch eine Fällung bedeutet.</p> <p>Die genannten Bäume wurden lediglich nicht festgesetzt, weil noch nicht überblickt werden kann, ob dies im Zuge der Erschließung des Grundstückes überhaupt möglich ist. Außerdem werden für die Kita auch Stellplätze für das Personal benötigt.</p>

Stadt Ratzeburg Aufstellung des Bebauungsplanes Nr. 81 für das Gebiet: "Östlich Seedorfer Straße, südlich Friedhof, westlich Memeler Weg und nördlich Königsberger Straße" (gemäß § 13a BauGB) Eingegangene Stellungnahmen während der Behördenbeteiligungen gemäß § 4 Abs. 2 BauGB und der öffentlichen Auslegungen gemäß § 3 Abs. 2 BauGB mit Abwägungsvorschlägen Stand: 07.02.2019, geändert 25.02.2019 (auf Seite 36 und 38 oben gelb hinterlegt)

Stellungnahme von / vom	Stellungnahmen zur 1. öffentlichen Auslegung	Abwägungsvorschlag
	<p>Ahorngehölz (vorn und hinten mit Herbstlaub), Hartriegelgebüsch (weitgehend im vorderen Schattenbereich) und, linkseitig dahinter, niedrigem Brombeergestrüpp. – <b>Abb. 5</b> (rechts): Gut 1 m dicker Kopfhorn in der NO-Ecke dieses Areals.</p> <p>Entfallende Nistmöglichkeiten durch den Abriss des einen langen Hauses sind unter dem Gesichtspunkt des zu schaffenden Ersatzes unproblematisch. Neu anzubringende, bisher nicht vorhandene Nistmöglichkeiten im Planungsgebiet können im Rahmen einer Gesamtplanung eine deutlich diversere Vogelwelt ermöglichen.</p> <p>Diesbezüglich gilt das Gleiche wie für die Fledermäuse. Unter den erwähnten Maßgaben kann hier ein Habitat auch für eine sehr diverse Fledermausfauna entstehen. Baumbewohnende Käferarten: Dieser Zwischentitel besagt bereits, dass unter dem Stichwort des Natur- und des Artenschutzes neben Fledermäusen und Vögeln nur zwei Tierarten einer Betrachtung unterzogen werden. Laut dem hier einleitenden Absatz besiedelt der Eremit (<i>Osmoderma eremita</i>) „eine in heutigen Wäldern sehr selten gewordene Struktur“, die „Baumhöhlen mit ausreichendem Mulmvorrat“ voraussetzt, „wobei „Eichen ab einem Alter von 150-200 Jahren“ als „besiedlungsfähig“ erachtet werden. Das Gutachten erläutert damit selbst, warum man sich eine Suche nach dieser Spezies hätte sparen können.</p> <p>Das Gleiche gilt für den Großen Eichenbock. Das Areal weist nur eine Amerikanische Eiche auf; alle als Habitatbäume aufgeführten Baumarten sind im gesamten Bereich nicht vorhanden. Beide Arten des Anhangs IV der FFH-Richtlinie sind also nicht zu erwarten.</p> <p>Fazit Der NABU hat keine prinzipiellen Einwände gegen eine Bebauung des betreffenden Gebietes. Bezüglich der Aspekte des Artenschutzes der Fledermäuse und der Brutvögel schließt sich der NABU dem vorliegenden Gutachten an. Das in dieser Bauplanung neu vorgesehene Baumvolumen ist mit der Anhebung der Wohn- und Verkehrsdichte nicht akzeptabel. Es würde nach der oben beschriebenen Herleitung die Chancen einer modernen, naturnahen Planung der Stadtlandschaft negieren und aus diesem Grund</p>	<p>Die nebenstehenden Anmerkungen zur korrekten Abarbeitung der Artenschutzaspekte werden zur Kenntnis genommen.</p> <p>Die nebenstehenden Anmerkungen zur korrekten Abarbeitung der Artenschutzaspekte werden zur Kenntnis genommen.</p> <p>Die Stadt nimmt das Fazit des NABU zur Kenntnis, teilt die Auffassung allerdings nicht. Hierzu verweist sie auch auf die Abwägung zu einzelnen Punkten der Stellungnahme.</p>

Stadt Ratzeburg Aufstellung des Bebauungsplanes Nr. 81 für das Gebiet: "Östlich Seedorfer Straße, südlich Friedhof, westlich Memeler Weg und nördlich Königsberger Straße" (gemäß § 13a BauGB) Eingegangene Stellungnahmen während der Behördenbeteiligungen gemäß § 4 Abs. 2 BauGB und der öffentlichen Auslegungen gemäß § 3 Abs. 2 BauGB mit Abwägungsvorschlägen Stand: 07.02.2019, geändert 25.02.2019 (auf Seite 36 und 38 oben gelb hinterlegt)

Stellungnahme von / vom	Stellungnahmen zur 1. öffentlichen Auslegung	Abwägungsvorschlag
	<p>auch die Wohnqualität in diesem Teil Ratzeburgs unnötig beeinträchtigen. Andererseits kann das Plangebiet bei weniger dichter – aber immer noch erheblich über der umliegenden Wohndichte liegenden – Bebauung zu einem der begehrtesten Wohnbereiche Ratzeburgs werden. Der NABU behält sich Ergänzungen seiner Stellungnahme vor. Der NABU bittet um Rückäußerung, wie über seine Stellungnahme befunden wurde sowie um weitere Beteiligung am Verfahren.</p> <p>(Diesem Schreiben beigefügt ist noch ein ausführlicher Bericht über eine Begehung mit detaillierter Bestimmung von Flora und Fauna)</p>	<p>Gleichwohl wurde die vorgelegte Planung in einzelnen Punkten überarbeitet und wurde inzwischen erneut öffentlich ausgelegt.</p> <p>Die Anmerkung im Anhang, dass für eine fundierte ökologische Bewertung des Gebietes eine vollständigere Erhebung unverzichtbar wäre, wird zurückgewiesen. Die bestehenden Biotop sind fachgerecht und vollständig kartiert und beschrieben worden. Der Status der vorhandenen Linden an der Seedorfer Straße als geschütztes Biotop (Allee) hat sich erst nachträglich herausgestellt und wird ergänzt. Auch alle artenschutzrechtlich relevanten Arten sind fachgerecht kartiert worden und die artenschutzrechtliche Bewertung nach § 44 BNatSchG ist korrekt erfolgt. Es ist darauf hinzuweisen, dass im Rahmen des B-Plan-Verfahrens nach §13a BauGB die Eingriffsregelung nicht anzuwenden ist; somit sind darüber hinausgehende Kartierungen nicht geboten und fachlich nicht begründbar</p>
2.	<b>Stellungnahmen der Öffentlichkeit im Rahmen der 1. öffentlichen Auslegung</b>	
2.1	Einwender 1 25.09.2018	<p>Unser Grundstück befindet sich in der Königsberger Straße 1. Lt. Planung ist die „Fläche für Entsorgung - Recyclingplatz RC" direkt neben unserem Grundstück vorgesehen - dagegen erheben wir Einspruch. Die Vermüllung nimmt stetig zu - es werden Flaschen, Hausmüll sowie alte Fahrzeuge abgestellt, und bei windigem Wetter fliegt das Papier überall umher und sammelt sich in den Hecken und Bepflanzungen der Anwohner (siehe beiliegende dokumentierte FotoCD). Es ist davon auszugehen, dass im Rahmen der Baumaßnahmen bzw.</p>

Stadt Ratzeburg Aufstellung des Bebauungsplanes Nr. 81 für das Gebiet: "Östlich Seedorfer Straße, südlich Friedhof, westlich Memeler Weg und nördlich Königsberger Straße" (gemäß § 13a BauGB) Eingegangene Stellungnahmen während der Behördenbeteiligungen gemäß § 4 Abs. 2 BauGB und der öffentlichen Auslegungen gemäß § 3 Abs. 2 BauGB mit Abwägungsvorschlägen Stand: 07.02.2019, geändert 25.02.2019 (auf Seite 36 und 38 oben gelb hinterlegt)

Stellungnahme von / vom	Stellungnahmen zur 1. öffentlichen Auslegung	Abwägungsvorschlag
	<p>neu entstehender Wohnungen die Abfallentsorgung der Mieter mit zunehmendem Schmutz verbunden sein wird.</p> <p>Daher sollte sich für diese sechs großen Container unbedingt ein anderer Platz finden lassen, so dass dieser „Schandfleck" verschwindet; in der näheren Umgebung gibt es genug Beispiele für Containerstandorte außerhalb einer reinen Wohngegend, zumal diese Container hauptsächlich von Autofahrern genutzt werden.</p>	<p>Die Stadt geht nicht davon aus, dass es durch die im Plangebiet neu entstehenden Wohnungen zu einer Vermüllung des Standortes kommt.</p> <p>Die Stadt Ratzeburg wird an dem Containerstandort festhalten, wird sich aber dafür einsetzen, hier eine unterirdische Recyclingstation einzurichten.</p>
2.2	<p>Einwender 2 28.09.2018</p> <p>Wir sind Eigentümer des Flurstücks 9/58. Gemäß ihrer Planung wird unsere Grenze auch die Grenze des geplanten Kinderspielplatzes sein. Bitte teilen sie uns mit, in welcher Form sie dafür Sorge tragen wollen, das es zu keinen Beschädigungen unseres Holzzaunes durch Benutzer des Spielplatzes kommt. Dieser Zaun wurde von uns auf unsere Kosten erstellt und dient der Absperrung zum Feld hin. Natürlich dient er auch dem Sichtschutz. Dieser Zaun steht auf unserem Grundstück und jede Beschädigung geht zu ihren Lasten. Bitte teilen sie uns mit, wie sie zu handeln gedenken.</p> <p>Weiter darf ich ihnen mitteilen, das ich schwer behindert bin mit 80% und ich bin nicht mehr in der Lage, größere Strecken zu bewältigen. Ich bin daher darauf angewiesen, meine Ruhe auf unserem Grundstück zu finden.</p> <p>Ein weiterer Punkt ist, das in dem Dreieck Friedhof-Friedhof sich häufig Jugendliche aufhalten, um zu feiern. Dieser Platz ist kaum einsehbar, und als meine Frau darum bat, diese Feiern auf dem Friedhofsgelände zu unterlassen, musste mein Treibhaus per Steinwürfen darunter leiden. Wir dürfen auf eine Auskunft ihrerseits hoffen, in welcher Form. Sie dem begegnen wollen.</p> <p>Wir legen einige Fotos bei, die natürlich bereits einige Jahre alt sind, aber sicherlich anschaulich genug.</p>	<p>Die Stadt versteht die Sorgen der Anlieger, geht aber nicht automatisch von einer Beeinträchtigung für die Anlieger aus. Außerdem ist anzunehmen, dass in dem genannten Bereich Anpflanzungen vorgesehen sind. Somit grenzt die eigentliche Spielfläche nicht unmittelbar an das genannte Flurstück.</p> <p>Die Stadt bittet hierbei zu berücksichtigen, dass der Abstand zwischen Wohnhaus und dem geplanten Spielplatz etwa 50 m beträgt. Sicherlich sind spielende Kinder nicht immer leise, aber dennoch geht die Stadt nicht von einer unzumutbaren Geräuschkulisse aus.</p> <p>Hier ist nicht eindeutig klar, welche Fläche genau gemeint ist.</p> <p>Diese Stellungnahme wird an die Kirchenverwaltung weitergeleitet, da die Stadt hier keine Verfügungsgewalt hat.</p>
2.3	<p>Einwender 3 03.10.2018</p> <p>Zum o.g. Bauvorhaben möchten wir Folgendes anmerken, bzw. um Überprüfung bitten.</p>	



Stellungnahme von / vom	Stellungnahmen zur 1. öffentlichen Auslegung	Abwägungsvorschlag
<p>einschließlich 27 Unterzeichnende</p>	<p>Bereits vor zwei Jahren wurden den Bewohnerinnen und Bewohnern der anliegenden Straßen Bebauungspläne vorgestellt. Hier wurde von Seiten der Planer deutlich gemacht, dass die Bauhöhe nicht eine 2 ½ geschossige Höhe übersteigen sollte. Vor allem auch deshalb nicht, weil es sich bei den angrenzenden Gebäuden fast ausschließlich um Einfamilienhäuser handelt.</p> <p>Nun legen Sie in Ihrem Bebauungsplan eine Bauhöhe von 10-12 Metern vor, was eine 3- 4 geschossige Bauhöhe bedeutet. Diese Massierung ist nicht nachvollziehbar und auch nicht akzeptabel. Offensichtlich sollen hier Versäumnisse der Stadt, den Sozialen Wohnungsbau betreffend, mit einem Schlag nachgeholt werden in dem quasi „aufgestockt" wird.</p> <p>In dem zu bebauenden Feld würden auf einen Schlag mehr Menschen leben als in der gesamten Seedorfer Straße und der angrenzenden Memeler Straße zusammen. Wie soll somit ein Wohngebiet in die bestehenden Strukturen integriert werden? Was verstehen Sie unter Quartiersplanung?</p> <p>Durch die Massierung schafft die Stadt offensichtlich sehenden Auges neue Brennpunkte, wie sie z.B. teilweise auf dem Georgsberg in den alten Neubaublöcken bestehen. Andere gelungene Wohnprojekte wie z.B. von Conplan (alte Meierei oder ehemalige Jugendherberge) sollten aus unserer Sicht eher ein Vorbild sein.</p> <p>Die Aussage Ihres Architekten, man würde ja schließlich sehr hochwertig bauen, halten wir für irrelevant. Schließlich sollte eine qualitativ hochwertige Bauweise Grundvoraussetzung sein um einen frühzeitigen Verfall der Bausubstanz und dadurch entstehenden hohen Folgekosten vorzubeugen.</p>	<p>Bei den hier angesprochenen "Bebauungsplänen" handelte es sich um erste Ideen und Konzepte. Dafür gab es noch keinen Investor und auch keine Wirtschaftlichkeitsberechnung.</p> <p>Planung ist immer ein Prozess und entwickelt sich weiter. Die Planung wurde zwischenzeitlich mehrfach überarbeitet.</p> <p>Nach der inzwischen aktuell überarbeiteten Planung wird es insgesamt 4 Gebäude mit einer Höhe von max. 11,60 m geben. Alle übrigen Gebäude sind zwischen 6 m und max. 8,80 m hoch.</p> <p>Die Stadt geht nicht davon aus „dass hier ein "sozialer Brennpunkt" entsteht. Dies wird wie folgt begründet:</p> <ul style="list-style-type: none"> <li>• Das hier geplante neue Quartier ist nicht vergleichbar mit der hier erwähnten Situation im Stadtteil St. Georgsberg in den 1990er Jahren.</li> <li>• Hier entsteht kein eindimensionales Wohngebiet ausschließlich für eine Bevölkerungsschicht.</li> <li>• Vorgesehen ist ein gesunder Mix von sozial geförderten Wohnungen und nicht geförderten Wohnungen für verschiedene Bevölkerungsschichten.</li> <li>• Vorgesehen sind außerdem Ruheflächen und qualitätsvolle Freiflächen mit hoher Aufenthaltsqualität.</li> <li>• Es werden sowohl kleine Wohnungen wie auch größere Wohnungen für Familien entstehen.</li> <li>• Geplant sind ausschließlich bezahlbare, aber qualitativ höherwertige Wohnungen.</li> </ul>

Stellungnahme von / vom	Stellungnahmen zur 1. öffentlichen Auslegung	Abwägungsvorschlag
	<p>Des Weiteren ist der geplante Spielplatz für dieses neue Wohngebiet aus unserer Sicht viel zu klein konzipiert -sollen doch hier zukünftig auch Familien mit Kindern leben. Diese brauchen Bewegung und Freiräume, Familien benötigen Stätten zur Begegnung. Mit 780 qm ist dies komplett unterdimensioniert (der nächste größere Spielplatz befindet sich mehrere Hauptstraßen entfernt auf dem Röpersberg).</p> <p>Die Einbeziehung der Kirchengemeinde St. Petri, die ja ursprünglich ein Begegnungszentrum dort bauen wollte erschließt sich uns ebenfalls nicht. Benötigen die Stadt und die Menschen die hier leben keine Orte der Begegnung und Möglichkeiten der Integration?</p> <p>Die zum neuen Wohngebiet geplanten Parkplätze sind aus unserer Sicht ebenfalls unterdimensioniert. Schon jetzt ist die Parksituation in der Seedorfer Straße, insbesondere bei Beerdigungen auf dem angrenzenden Friedhof äußerst angespannt (Gehwege und Standstreifen werden zugeparkt). Die Aussage ihres Architekten, dass die Menschen, welche in Bezug von Sozialleistungen stehen ohnehin kein Auto hätten, finden wir unangemessen und diskriminierend.</p> <p>Wir bitten Sie darüber hinaus die Verkehrssituation in der Seedorfer Straße in Ihre Planungen mit einzubeziehen. Hier müsste aus unserer Sicht eine Geschwindigkeitsbegrenzung von 30 km eingeführt werden um</p>	<p>tige Mietwohnungen, jedoch keine Luxuswohnungen.</p> <ul style="list-style-type: none"> <li>• Die geplanten Höhen der neuen Wohngebäude überragen den umliegenden Bestand zum Teil nur um maximal 2-3 Meter.</li> <li>• Die geplanten Gebäudehöhen werden zudem sehr gut abgedeckt durch den großen bestehenden Abstand zu den Bestandsgebäuden. Dieser beträgt nach Westen zur vorhandenen Bebauung an der Seedorfer Straße zwischen 25 und 35 m und zur vorhandenen Bebauung an der Memeler Straße sogar zwischen 60 und 70 Metern.</li> <li>• Außerdem tragen die im Mittel 13 bis gut 15m hohen Bäume an der Seedorfer Straße zur optischen Abschirmung bei.</li> </ul> <p>Durch Wegfall der ursprünglich hier vorgesehenen Stellplätze wurde der Spielplatz um knapp 100 m<sup>2</sup> auf ca. 875 m<sup>2</sup> vergrößert. Zusätzlich sind im Blockinnenbereich vielseitig nutzbare Freiflächen mit hoher Aufenthaltsqualität vorgesehen, die auch zum Spielen geeignet sind.</p> <p>Ein Begegnungszentrum war hier nie vorgesehen, sondern ein Pastorat. Die Stadt vermag nicht zu erkennen, weshalb menschliche Begegnungen nur in einem Begegnungszentrum möglich sein sollen.</p> <p>Für die Gebiete WA 1 und WA 2 ist ein Stellplatzschlüssel von mindestens einem Stellplatz pro Wohnung vorgesehen. Dies sind deutlich mehr Stellplätze, als nach der Landesbauordnung erforderlich.</p> <p>Diese Aussage ist so nicht gefallen. Gleichwohl ist davon auszugehen, dass Menschen, die zu 100 % auf Sozialhilfe angewiesen sind, bzw. z.T. aus der Obdachlosigkeit kommen, in der Regel kein eigenes Auto haben.</p> <p>Bei der Seedorfer Straße handelt es sich nicht um eine Wohnstraße sondern um eine Landesstraße mit ortsverbindendem Charakter, die alle Verkehre aufnehmen muss.</p>

Stadt Ratzeburg Aufstellung des Bebauungsplanes Nr. 81 für das Gebiet: "Östlich Seedorfer Straße, südlich Friedhof, westlich Memeler Weg und nördlich Königsberger Straße" (gemäß § 13a BauGB) Eingegangene Stellungnahmen während der Behördenbeteiligungen gemäß § 4 Abs. 2 BauGB und der öffentlichen Auslegungen gemäß § 3 Abs. 2 BauGB mit Abwägungsvorschlägen Stand: 07.02.2019, geändert 25.02.2019 (auf Seite 36 und 38 oben gelb hinterlegt)

Stellungnahme von / vom	Stellungnahmen zur 1. öffentlichen Auslegung	Abwägungsvorschlag
	<p>Gefahrensituationen einzudämmen und den Geräuschpegel zu senken (auf der Seedorfer Straße werden aktuell schon Geschwindigkeiten weit über 50 km/h gefahren da das Ortsausgangsschild nicht mehr weit ist). Zudem wäre ein Zebrastreifen zur Straßenquerung auf Höhe der neu geplanten Kita wünschenswert und sinnvoll.</p> <p>Schon jetzt wird der dem Baufeld gegenüberliegende Gustav-Peters-Platz zur kurzen Straßenquerung zwischen Seedorfer und Schmilauer Straße genutzt obwohl der Gustav-Peters-Platz eine Anliegerstraße ist. Wir befürchten eine Zunahme der Nichtachtung der Verkehrsausschilderung. In diesem Zusammenhang sollte der Gustav-Peters-Platz als Spielstraße ausgewiesen werden um eine solche Missachtung zu vermeiden.</p> <p>Abschließend möchten wir betonen, dass es nicht darum geht das Bauvorhaben zu boykottieren, Sozialer Wohnungsbau ist notwendig und sinnvoll. Jedoch ist die von Ihnen geplante Massierung, die Höhe der Bebauung und Teile Ihrer Planung aus unserer Sicht inakzeptabel, bzw. führt sehenden Auges in neue soziale, gesellschaftliche und politische Probleme, die für die Stadt zukünftig dauerhaft hohe Kosten verursachen werden, aber im Vorfeld vermieden werden könnten.</p>	<p>Dem Einbau von verkehrsberuhigenden Elementen geht eine eingehende Verkehrszählung voraus, die die (künftigen) tatsächlichen Verkehre beinhalten muss.</p> <p>Die Errichtung von Zebrastreifen und lichtsignalisierten Fußgängerfurten setzt eine verkehrsrechtliche Anordnung voraus, die auf tatsächlichen Zahlen des Längs- und Querverkehrs basiert. Diese sind zum derzeitigen Zeitpunkt nicht vorhanden. Eine zusätzliche Belastung der Feldstraße wird nicht erwartet, da das Einbiegen von der Feldstraße in die Schmilauer Straße (Einbahnstraße, Ausbildung der Einmündung) zeitaufwendig und unübersichtlich ist.</p> <p>Der Gustav-Peters-Platz ist nach StVO nur für Anlieger benutzbar. Das grundlose Durchfahren des Straßenzuges ist verkehrsrechtlich nicht zulässig. Eine Umwandlung des Straßenzuges in eine verkehrsberuhigte Zone muss verkehrsrechtlich angeordnet werden und bedarf eines Umbaus der Straße.</p> <p>Die dargestellte Auffassung der Einwender wird zur Kenntnis genommen, jedoch nicht geteilt. Zudem wurden die bisher festgesetzten Gebäudehöhen überarbeitet. Soziale, gesellschaftliche oder politische Probleme werden hier sicher nicht erwartet. Wie bereits weiter oben dargestellt, ist dabei auch zu beachten, dass der Abstand zur Bebauung an der Seedorfer Straße im Mittel mindestens 25m bis 35 m beträgt. Der Abstand zur vorhandenen Bebauung an der Memeler Straße ist mit Abständen von 60 m bis gut 70 m sogar noch größer.</p>
2.4	<p>Einwender 4 14.10.2018</p> <p>Hiermit legen wir fristgerecht Einspruch gegen den öffentlich ausgelegten Bebauungsplan für die Seedorfer Str. ein.</p> <p>Begründung: Bereits im Rahmen der Vorstellung der ersten Planungsideen zu dem Bauvorhaben vor knapp zwei Jahren haben zahlreiche Bürgerinnen und Bürger (darunter auch wir) deutlich gemacht, dass die daraus resultierende Massierung von Menschen in diesem Gebiet nicht akzeptabel ist.</p>	

Stellungnahme von / vom	Stellungnahmen zur 1. öffentlichen Auslegung	Abwägungsvorschlag
	<p>Hierzu steht die aktuell vorliegende Bebauungsplanung, denn sie sieht eine deutlich höhere und verdichtete Planung vor, als im damaligen I. Aufriss vorgesehen war. BürgerInnen zu informieren und nach ihrer Meinung und ihren Ideen zu fragen ist aus unserer Sicht dann ein gutes Vorgehen, wenn die Stimmen auch gehört und ernsthaft aufgenommen werden. Das ist bei diesem Punkt der Planung nicht geschehen; im Gegenteil, es wurden ohne weitere Bürgerbeteiligung im Sinne einer erneuten Vorstellung der veränderten Planung gegenüber den Bürgern des Stadtteils höhere Gebäude, mehr Wohnungen und eine größere Verdichtung geplant.</p> <p>Seit mehr als drei Jahren ist bekannt, dass mehr Wohnraum benötigt wird. Trotzdem wurden in anderen Baugebieten der Stadt Ratzeburg keine Vielfamilienhäuser geplant, mit Ausnahme der Wohnprojekte am Kuchensee, die jedoch so hochwertig sind, dass Menschen mit weniger Einkommen dort aufgrund der Kosten/qm keinen Platz finden. Der gesamte Stadtteil rund um das neue Baugebiet in der Seedorfer Strasse besteht vorwiegend aus Einfamilien- und Doppelhäusern. Die Anzahl der Mehrfamilienhäuser, die es schon jetzt gibt, fügen sich gut in den Stadtteil ein. Es kommt zu wenigen „sozial-brenzigen“ Zwischenfällen, wenn, dann vermehrt jedoch eher in den Vielfamilienhäusern. Am Georgsberg im Bereich Matthias-Claudius Str./ Tarnowweg und Friedrich-Ebert-Strasse bis zum Bahnhof kam und kommt es zu massiven und vor allem massierten sozialen Problemen, welche die Einrichtung von Jugendprojekten und von Angeboten für Spätaussiedler notwendig macht(en), um der Gewalt und dem Vandalismus verspätet zu begegnen, da man die Fragen des sozialen Zusammenlebens nicht mitbedacht und mitgeplant hatte. Eine solche Situation darf hier nicht entstehen. Deshalb müssen hier Flächen und Räume für ein Miteinander und für nachbarschaftliche Unterstützung geplant werden. Allein das Zubauen einer Fläche mit vielen Wohnungen auf engem Raum erfüllt nicht die Kriterien einer innovativen, lebenswerten, naturnahen Gestaltung städtischer Räume für junge, mittelalte und ältere Menschen aus unterschiedlichen Kulturen und unterschiedlichen sozialen Zusammenhängen. Dieser Stadtteil ist diesbezüglich nicht entwickelt. Dieses wird aber spätestens mit einem deutlichen Mehr an Menschen notwendig.</p>	<p>Planung ist immer ein Prozess, der sich weiterentwickelt.</p> <p>Die Stimmen der Bürger wurden gehört und auch ernsthaft aufgenommen, konnten allerdings nicht dazu führen, die Planung grundlegend zu ändern. Die Belange, privat oder öffentlich sind gegeneinander und untereinander gerecht abzuwägen. Die Planunterlagen, die Gegenstand der öffentlichen Auslegung waren, wurden mehrfach in öffentlicher Sitzung vorgestellt.</p> <p>In der Stadt Ratzeburg gibt es zurzeit keine sonstigen geeigneten Flächen für den Geschosswohnungsbau.</p> <p>"Sozial-brenzelige" Zwischenfälle werden in dem Plangebiet nicht erwartet. Dies wird wie folgt begründet:</p> <ul style="list-style-type: none"> <li>• Das geplante neue Quartier ist nicht vergleichbar mit der hier erwähnten Situation im Stadtteil St. Georgsberg in den 1990er Jahren.</li> <li>• Hier entsteht kein eindimensionales Wohngebiet ausschließlich für eine Bevölkerungsschicht.</li> <li>• Vorgesehen ist ein gesunder Mix von sozial geförderten Wohnungen und nicht geförderten Wohnungen für verschiedene Bevölkerungsschichten.</li> <li>• Vorgesehen sind außerdem Ruheflächen und qualitätsvolle Freiflächen mit hoher Aufenthaltsqualität.</li> <li>• Es werden sowohl kleine Wohnungen als auch größere Wohnungen für Familien entstehen.</li> <li>• Geplant sind ausschließlich bezahlbare, aber qualitativ höherwertige Mietwohnungen, jedoch keine Luxuswohnungen.</li> <li>• Die geplanten Höhen der neuen Wohngebäude überragen den umliegenden Bestand zum Teil nur um maximal 2-3 Meter.</li> </ul>

Stellungnahme von / vom	Stellungnahmen zur 1. öffentlichen Auslegung	Abwägungsvorschlag
	<p>Deshalb fordern wir den Einstieg in eine aktive und kreative Planungsphase unter echter Bürgerbeteiligung unter der Fragestellung: Wie wollen die Menschen dieses Stadtteils künftig zusammen leben, damit nicht nur bei Ikea die Frage beantwortet werden kann „wohnst du noch oder lebst du schon?“, sondern auch in diesem neuen Baugebiet in Ratzeburg.</p> <p>Ein massiver Anstieg des Verkehrsaufkommens und damit der Anstieg der Lärmbelastung sowie ein Mangel an Parkplätzen sind mit diesem Bauvorhaben gesetzt. Die Anzahl der Parkplätze ist zu gering, denn die Annahme pro Wohnung durchschnittlich weniger als einen Parkplatz zu planen entspricht nicht dem, was tatsächlich an Parkplätzen notwendig sein wird, da die Anbindung an den öffentlichen Nahverkehr nicht den Anforderungen von berufstätigen Erwachsenen von körperlich oder alters- bzw. behinderungsbedingt beeinträchtigten Menschen aber auch von Elternteilen mit kleinen Kindern entspricht. Parkmöglichkeiten in Tiefgaragen statt auf den kostbaren Flächen neben/zwischen den Häusern, bzw. in den umliegenden Straßen sind da dringend zu planen. Ferner bedarf es verkehrsberuhigender Maßnahmen für die bereits vorhandenen Anwohner. Im jetzt ausliegenden Bebauungsplan steht ausdrücklich, dass in der Seedorfer Strasse eine über der Grenze liegende Lärmbelastung durch erhöhtes Verkehrsaufkommen entsteht, weswegen bei den zu errichtenden Neubauten Lärmschutzmaßnahmen geplant sind; dieses wird aber nicht für die jetzigen Anwohner erwähnt; insofern erscheint hier die Planung dringend nachbesserungsbedürftig und so nicht korrekt.</p>	<ul style="list-style-type: none"> <li>• Die geplanten Gebäudehöhen werden zudem abgefedert durch den bestehenden Abstand zu den Bestandsgebäuden. Dieser beträgt nach Westen zur vorhandenen Bebauung an der Seedorfer Straße zwischen 25 und 35 m und zur vorhandenen Bebauung an der Memeler Straße sogar zwischen 60 und 70 Metern.</li> <li>• Außerdem tragen die im Mittel 13 bis gut 15 m hohen Bäume an der Seedorfer Straße zur Abschirmung bei.</li> </ul> <p>Bei der vorliegenden Planung kann nicht die Rede sein von einem "Zubauen einer Fläche mit vielen Wohnungen auf engem Raum", auch weil die vorgesehene Baudichte deutlich hinter den zulässigen Werten der BauNVO zurückbleibt.</p> <p>Auch wenn der Verkehr sicherlich zunehmen wird, ist von einem massiven Anstieg des Verkehrsaufkommen nicht auszugehen.</p> <p>In dem Plangebiet wird mindestens ein Stellplatz pro Wohnung vorgesehen und auch planungsrechtlich festgeschrieben. Tiefgaragen wären zwar wünschenswert, würden die Mietpreise aber deutlich in die Höhe treiben.</p> <p>Die nebenstehende Aussage ist so nicht richtig. Fakt ist, dass es sich bei der Seedorfer Straße um eine innerörtliche Hauptverkehrsstraße sowie eine übererörtliche Verbindungsstraße (Landesstraße) handelt und für die bebauten Grundstücke zweifelsohne eine Vorbelastung durch Straßenverkehrslärm besteht. Diese ist aber bereits vorhanden. Sie wird sich durch die hier geplanten Wohnungen zwar geringfügig erhöhen, aber nicht zu unzumutbaren Belastungen führen. So werden die Orientierungswerte für allgemeine Wohngebiete im überwiegenden Teil des Plangebietes eingehalten. Dort, wo sie nicht eingehalten werden, sieht der Bebauungsplan passive Schallschutzmaßnahmen vor.</p>

Stadt Ratzeburg Aufstellung des Bebauungsplanes Nr. 81 für das Gebiet: "Östlich Seedorfer Straße, südlich Friedhof, westlich Memeler Weg und nördlich Königsberger Straße" (gemäß § 13a BauGB) Eingegangene Stellungnahmen während der Behördenbeteiligungen gemäß § 4 Abs. 2 BauGB und der öffentlichen Auslegungen gemäß § 3 Abs. 2 BauGB mit Abwägungsvorschlägen Stand: 07.02.2019, geändert 25.02.2019 (auf Seite 36 und 38 oben gelb hinterlegt)

Stellungnahme von / vom	Stellungnahmen zur 1. öffentlichen Auslegung	Abwägungsvorschlag	
	<p>Begegnungs- /Nachbarschaft- /Spiel- und Ruheflächen sind für Menschen jeder Altersgruppe gar nicht eingeplant, obwohl in diesem gesamten Bereich mit den umliegenden Straßen ca. 600 Menschen leben (würden). Für Kinder ist nur ein randständiger, viel zu kleiner Bereich von ca. 700qm als Spielplatz geplant. Die geplante Kita muss laut Planung vollständig auf Außenfreiflächen verzichten und erscheint schon jetzt als zu klein geplant. Das ist nicht akzeptabel, da dieses nicht an die Lebensbedürfnisse der Menschen anknüpft und an modernen Wohnkonzepten komplett vorbei geht.</p> <p>Naturnaher Lebensraum ist ein wesentlicher Qualitätsfaktor in kleinstädtischen/ ländlichen Gebieten. Die aktuelle Planung sieht nur die allernotwendigste Ausstattung mit Grünflächen, attraktiven Gartenflächen, guten Bedingungen für Insekten, Vögel und Kleintiere vor. Auch hier sollte die Planung dringend überarbeitet werden.</p> <p>In diesem Sinne sind wir gespannt auf gute Veränderungen bei den Planungen.</p>	<p>Die nebenstehenden Feststellungen sind so nicht richtig. Neben dem Spielplatz, der in den überarbeiteten Plangrundlagen von ca. 770 m<sup>2</sup> (nicht 700 m<sup>2</sup>) auf ca. 875 m<sup>2</sup> vergrößert wurde sind zusätzlich im Blockinnenbereich zwischen den Gebäuden Flächen vorgesehen, die auch als Spiel- und Ruheflächen genutzt werden können.</p> <p>Das KITA-Grundstück ist so bemessen, dass hier selbstverständlich auch Außenfreiflächen möglich sind. Die überbaubare Fläche wurde allerdings großzügig bemessen, um hier einen ausreichenden Spielraum in Bezug auf die Lage des Gebäudes zu haben. Ausnutzbar sind nun lediglich maximal 1.000 m<sup>2</sup>, die bei einer grundsätzlich möglichen Zweigeschossigkeit gar nicht benötigt werden, so dass ausreichend Platz für Außenfreiflächen verbleibt.</p> <p>Diese Auffassung wird nicht geteilt, zumal das Maß der baulichen Nutzung hinter einer nach der Baunutzungsverordnung zulässigen höheren Ausnutzung deutlich zurückbleibt.</p>	
2.5	Einwender 5 18.10.2018	<p>1. Der Friedhof ist in unserem Sinne ein Ort der Ruhe, dieser passt nach unserer Vorstellung nicht zusammen mit einem Spielplatz.</p> <p>2. Da sich der Spielplatz am Rande des Wohngebiet befindet, könnte dieser Ort ein Treffpunkt für Jugendliche werden, wo es dann auch in den späten Abendstunden etwas lauter und so zu Ruhestörungen führen</p>	<p>1. Grundsätzlich wird dem ersten Teil der nebenstehenden Aussage zugestimmt. Hierbei ist aber auch zu berücksichtigen, dass die einzelnen Grabstätten weiter nördlich liegen. Zudem wurde der gesamte Friedhof gerade als Kulturdenkmal eingestuft, so dass hier ohnehin nur mit einem größeren Abstand zum Friedhof ein Gebäude errichtet werden könnte. Die Nutzung dieser Fläche als Spielplatz ist eine vertretbare Entscheidung. Außerdem kann der Spielplatz aufgrund der Lage sehr gut von der benachbarten KITA mitgenutzt werden.</p> <p>2. Die Stadt hätte es auch vorgezogen den Spielplatz unmittelbar im Wohngebiet anzusiedeln. Nach dem Vergleich verschiedener Standorte stellte sich das aber unter Berücksichtigung der Rahmenbedingun-</p>

Stellungnahme von / vom	Stellungnahmen zur 1. öffentlichen Auslegung	Abwägungsvorschlag
	<p>könnte.</p> <p>3. In vielen Neubaugebieten mit Mehrfamilienhäuser wird der Spielplatz zentral im Wohngebiet errichtet. So dass die Bewohner Ihre Kinder auf dem Spielplatz sehen könnten.</p> <p>4. Es gab die Variante Pastorat, da war der Spielplatz nach unserer Information auch zentral angelegt. Gibt es nicht die Möglichkeit, auf der geplanten Spielplatzfläche ein Einfamilienhaus zu errichten und den Spielplatz in das Zentrum der Wohnanlage zu integrieren.</p> <p>5. Wurde bei der Planung des Spielplatzes, auch die Gefahr für die Kinder auf dem Weg zum Spielplatz durch PKW, Mofafahrer und Fahrradfahrer verletzt zu werden berücksichtigt?</p>	<p>gen nicht als vorteilhaft für eine wirtschaftliche Nutzung der einzelnen Flächen zugunsten des Wohnungsbaus dar.</p> <p>3. Neben diesem öffentlichen Spielplatz sind zusätzlich im Blockinnenbereich zwischen den Gebäuden Flächen vorgesehen, die als Spiel- und Ruheflächen genutzt werden können.</p> <p>4. Grundsätzlich gäbe es diese Möglichkeit, aber die Stadt möchte lieber, dass in dem Gebiet vorrangig Mehrfamilienhäuser errichtet werden. Die Stadt folgt diesem Vorschlag deshalb nicht.</p> <p>5. Aufgrund des vorgesehenen verkehrsberuhigten Ausbaus der Planstraße sollte sich die Gefahr für die Kinder reduzieren. Achtsamkeit und Vorsicht sind natürlich dennoch geboten.</p>
2.6	<p>Einwender 6 22.10.2018</p> <p>1. Nach § 1 Abs. 3 Satz 1 BauGB haben die Gemeinden Bauleitpläne aufzustellen, sobald und soweit es für die städtebauliche Entwicklung erforderlich ist. Nur dann, wenn eine Bauleitplanung zur städtebaulichen Entwicklung und Ordnung in Beziehung ist, wäre sie zulässig (vgl. BVerwGE 34, 301 (305); BVerwGE, 45, 309 (312)). Das bedeutet, dass die Gemeinde nur dann planungsbefugt ist, wenn der Bebauungsplan auf eine geordnete städtebauliche Entwicklung ausgerichtet ist und diese gewährleistet (vgl. OVG Münster, BauR 2006, 1696). An einer Planungsbefugnis fehlt es aber dann, wenn die Aufstellung eines Bebauungsplanes nur deshalb erfolgt, um den Eigentümer aus wirtschaftlichen Gründen etwa den Verkauf von Baugrundstücken zu ermöglichen (vgl. BVerwGE 34, 301 (305); BVerwG, ZfBR 1994, 100), der Bebauungsplan also gleichsam im privaten Interesse des Grundstückseigentümers aufgestellt wird. Das gilt auch dann, wenn der Bebauungsplan Festsetzungen trifft, die dem Grundstückseigentümer die größtmögliche Ausnutzung seines Grundstücks ermöglichen soll. Eine derartige Interessentenplanung wäre von vornherein unzulässig, weil nicht erforderlich, und führte daher zur Unwirksamkeit oder gar Nichtigkeit des Bebauungsplanes.</p>	<p>Das hier genannte Urteil greift im vorliegenden Planungsfall nicht. Insbesondere kann hier nicht von einer sog. "Interessentenplanung" gesprochen werden.</p> <p>Denn der hier vorliegenden Planung liegt ein besonderes öffentliches Interesse zugrunde und zwar in dem Plangebiet bezahlbaren Wohnraum zugunsten der Allgemeinheit und auch sozial schwächerer Bevölkerungsschichten zu schaffen.</p>

Stadt Ratzeburg Aufstellung des Bebauungsplanes Nr. 81 für das Gebiet: "Östlich Seedorfer Straße, südlich Friedhof, westlich Memeler Weg und nördlich Königsberger Straße" (gemäß § 13a BauGB) Eingegangene Stellungnahmen während der Behördenbeteiligungen gemäß § 4 Abs. 2 BauGB und der öffentlichen Auslegungen gemäß § 3 Abs. 2 BauGB mit Abwägungsvorschlägen Stand: 07.02.2019, geändert 25.02.2019 (auf Seite 36 und 38 oben gelb hinterlegt)

Stellungnahme von / vom	Stellungnahmen zur 1. öffentlichen Auslegung	Abwägungsvorschlag
	<p>Hier gibt es eine Reihe von Anhaltspunkten, die dafür sprechen, dass die Stadt Ratzeburg eine Interessentenplanung verfolgt.</p> <p>Insoweit ist darauf hinzuweisen, dass im Jahr 2016 den Bewohnerinnen und Bewohner anliegender Straßen, Planungen vorgestellt wurden, aus denen sich ergab, dass die geplante Bebauung lediglich 2 Vollgeschosse aufweisen sollte. Hintergrund war, dass es sich bei den benachbarten bebauten Grundstücken um solche handelte, die allesamt mit Einfamilienhäusern mit ausgebautem Dachgeschoss bebaut sind. Nunmehr schickt sich der Satzungsgeber an, eine Bebauung mit bis zu drei Vollgeschossen zzgl. etwaigem Staffelgeschoss zu ermöglichen. Begrenzt wird die damit verbundene Höhenentwicklung der Gebäude allein durch die Festsetzung eines durch die Festsetzung einer Gebäudehöhe, die je nach Baufeld zwischen 10 m und 12,50 m betragen soll. Für die Bestandsgebäude entlang der Memeler Straße und der Königsberger Straße sind hingegen Gebäudehöhen von lediglich 8,50 m vorgesehen.</p> <p>Daraus wird deutlich, dass dem Eigentümer bzw. künftigen Eigentümer der Baufelder 2 bis 10 eine Bevorzugung zuteil werden lassen, die sich nicht rechtfertigen lässt und auch mit der städtebaulichen Entwicklung und Ordnung nicht im Einklang steht.</p> <p>2. Die Festsetzungen zugunsten der Bebauung auf den Baufeldern 2 bis 10 lassen jedweden Bezug zur umgebenden Bebauung vermissen.</p> <p>Hinsichtlich des Maßes der baulichen Nutzung stellt der Bebauungsplan nicht sicher, dass sich das großräumige Baugebiet organisch weiterentwickelt. Dabei ist dem Satzungsgeber sehr wohl bewusst, dass die Umgebung der Baufelder 2 bis 10 kleinteilig bebaut ist. Dies hat er in der Begründung zum Bebauungsplanentwurf entsprechend dokumentiert. Bereits deshalb hätte es nahe gelegen, der im Wesentlichen einheitlichen</p>	<p>Bei den hier genannten Planungen handelte es sich um erste Konzepte für eine mögliche Bebauung des Areals. Auch damals waren zunächst zweigeschossige Baukörper zum Teil auch mit zusätzlichen Staffelgeschossen vorgesehen.</p> <p>Nach der inzwischen aktuell überarbeiteten Planung wird es insgesamt 4 Gebäude mit einer Höhe von max. 11,60 m geben. Alle übrigen Gebäude sind zwischen 6 m und max. 8,80 m hoch. Somit werden lediglich für Teilbereiche vorhandene Gebäudehöhen um 2- max. 3 m übertroffen. Hierbei ist auch zu berücksichtigen, dass die große Fläche an der Seedorfer Straße bisher nicht bebaut ist und aufgrund der großen Abstände zur Bebauung an der Memeler Straße zwischen 60 - 70 m sowie zur Bebauung an der Seedorfer Straße von immerhin ca. 25- 35 m eine Beeinträchtigung für die Besonnung und Belichtung bestehende Gebäude nicht erkennbar ist.</p> <p>Bei der Festlegung der Gebäudehöhen an der Königsberger Straße bzw. an der Memeler Straße wurden hingegen die dort vorhandenen Gebäudehöhen berücksichtigt. Hiermit soll der vorhandenen Bebauungsstruktur Rechnung getragen werden.</p> <p>2. Wie bereits oben ausgeführt, ist die Situation auf der Freifläche an der Seedorfer Straße aber völlig anders zu bewerten. Aus diesem Grunde sind die Planungsziele und Absichten der Stadt Ratzeburg sehr wohl auf eine geordnete städtebauliche Entwicklung ausgerichtet.</p> <p>Die hier geäußerte Schlussfolgerung wird ganz und gar nicht geteilt. Nach Auffassung der Stadt sprechen sowohl aus städtebaulicher, aber auch aus ökologischer Sicht viele Argumente dafür, an diesem sehr gut erschlossenen und integrierten Standort eine kleinteilige Be-</p>



Stellungnahme von / vom	Stellungnahmen zur 1. öffentlichen Auslegung	Abwägungsvorschlag
	<p>Bebauung entlang der Königsberger Straße und der Memeler Straße sowie östlich der Seedorfer Straße auf den neu zu schaffenden bebaubaren Flächen fortzuentwickeln und es bei einer Kleinteiligkeit zu belassen.</p> <p>Soweit nun eingewandt werden wird, dass mit der geplanten Bebauung die Schaffung von „bezahlbarem Wohnraum“ beabsichtigt sei, ist dem Bebauungsplanentwurf und seiner Begründung nicht zu entnehmen, dass in Ratzeburg im Allgemeinen und in dem hier in Rede stehenden Quartier im Besonderen ein Bedarf an bezahlbaren Wohnungen im Geschosswohnungsbau existiert. Eine entsprechende Nachfragesituation oder eine entsprechende Bedarfsanalyse: ist der Begründung des Bebauungsplanes nicht zu entnehmen. Auch insoweit bestehen Zweifel an der Erforderlichkeit der Bauleitplanung.</p> <p>Es darf in diesem Zusammenhang in Erinnerung gerufen werden, dass Bebauungsvorschläge unterbreitet und in der Öffentlichkeit vorgestellt wurden, die von der möglichen Zahl von Wohneinheiten von 70 bis 75 ausgingen wurde. Nunmehr erfolgt eine Verdoppelung dieser Wohneinheitenzahl, mit den sich daraus ergebenden städtebaulichen Konsequenzen.</p> <p>Der Anlage 2 zur Begründung des Bebauungsplanes lässt sich anschaulich entnehmen, dass die geplante Bebauung auf den Baufeldern 2 bis 10 (und allein diese ist interessanterweise zeichnerisch hervorgehoben worden) zu einer massiven Verdichtung der Bebauung führt.</p> <p>Die vorgesehenen überbaubaren Grundstücksflächen mit ihren dazugehörigen Maßfestsetzungen führen dazu, dass Gebäude entstehen, die von ihrer Kubatur und Baumasse her nach dem Maßstab des § 34</p>	<p>bauung wie in der Memeler Straße und der Königsberger Straße hier <b>nicht</b> flächendeckend weiter zu entwickeln!</p> <p>Auch diese Einschätzung wird nicht geteilt, denn wie bereits in der Begründung zum Bebauungsplan dargelegt, hat die Stadt Ratzeburg bereits im Jahre 2014 ein Wohnungsmarktkonzept für die Stadt Ratzeburg und Umland durch die GEWOS<sup>1</sup> ausarbeiten lassen, um den Wohnungsmarkt zu untersuchen und Strategien aufzuzeigen, wie dem nachgewiesenen erheblichen Wohnungsbedarf, gerade auch für den sozialen Wohnungsbau, begegnet werden kann. Letztlich trägt auch dieser Bebauungsplan dazu bei, der Nachfrage nach Wohnbauflächen zu entsprechen. Auch die kleinräumige Bevölkerungs- und Haushaltsprognose des Kreises Herzogtum Lauenburg (1. Fortschreibung, März 2018) kommt zu dem Ergebnis, dass für die Stadt Ratzeburg ein erheblicher Bedarf zusätzlicher Wohneinheiten besteht.</p> <p>Bei den hier erwähnten Vorschlägen handelt es sich um erste konzeptionelle Überlegungen für eine mögliche Bebauung des Areals ohne die Wirtschaftlichkeit einer Bebauung im Detail geprüft zu haben. Außerdem lagen den Überlegungen überwiegend größere Wohnungen mit ca. 70 - 80 m<sup>2</sup> Wohnfläche zugrunde. Planung ist immer ein Prozess. So sind jetzt zum Teil auch kleinere Wohnungen vorgesehen. Der genaue Anteil der mit öffentlichen Mitteln geförderten Wohnungen steht zur Zeit noch nicht fest. Ein Mehr an Wohnungen ermöglicht auch ein kostengünstigeres Bauen zugunsten bezahlbarer Mieten.</p> <p>Die hier angesprochene bauliche Verdichtung, die aber nach Auffassung der Stadt nicht als "massiv" zu bewerten ist, ist hier ausdrücklich gewollt.</p> <p>Die nebenstehende Ableitung des Einwenders ist zutreffend, denn mit diesem Bebauungsplan verfolgt die Stadt natürlich Ziele, die über die Zulässigkeit nach § 34 BauGB hinausgehen.</p>

<sup>1</sup> GEWOS Institut für Stadt-, Regional- und Wohnforschung GmbH. Bericht Hamburg März 2014

Stellungnahme von / vom	Stellungnahmen zur 1. öffentlichen Auslegung	Abwägungsvorschlag
	<p>BauGB keinesfalls als einfügsam angesehen werden können. Dies mag natürlich zugleich als Begründung dafür herhalten, dass die Notwendigkeit besteht, einen Bebauungsplan aufzustellen. Es darf allerdings nicht darüber hinwegtäuschen, dass auch die Neuaufstellung eines Bebauungsplanes Rücksicht auf vorhandene, das Bebauungsplangebiet umgebende Struktur nehmen muss. Denn insbesondere sollen Bauleitpläne ja eine nachhaltige städtebauliche Entwicklung gewährleisten. Vor allem müssen die gesunden Wohn- und Arbeitsverhältnisse gesichert werden (§ 1 Abs. 6 Nr. 1 BauGB). Dafür, dass der Satzungsgeber sich dessen bewusst war, bietet der ausliegende Entwurf des Bebauungsplanes allerdings keine Anhaltspunkte.</p> <p>3. So lässt der Entwurf und die dazugehörige Begründung Erwägungen dazu vermissen, wie sich die hochgradig verdichtete Bebauung und die damit einhergehende Zahl von Pkw, die das Baugebiet anfahren und wieder verlassen werden, auf die Immissionsbelastung benachbarter Wohngebäude auswirkt.</p> <p>4. Das Gleiche gilt für verkehrliche Belange, die durch die in Rede stehende Planung berührt werden. Insoweit ist nicht erkennbar, dass sich der Satzungsgeber mit diesen Aspekten im Hinblick auf die benachbarte Bebauung außerhalb des Plangeltungsbereiches beschäftigt hätte oder zu beschäftigen gedenkt. Hierzu wäre es erforderlich gewesen, eine Verkehrsuntersuchung anzustellen, die insbesondere auch die angrenzenden Straßen in den Blick zu nehmen gehabt hätte.</p> <p>Nach dem derzeitigen Erkenntnisstand ist davon auszugehen, dass der Quellverkehr aus dem neuen Baugebiet über die Feldstraße abfließen wird, um zur Schmilauer Straße zu gelangen. Das liegt deshalb auf der Hand, weil die Feldstraße verkehrrechtlich derzeit als Einbahnstraße ausgewiesen ist, die nur einen Einrichtungsverkehr in Richtung Westen (Schmilauer Straße) zulässt.</p>	<p>Allerdings wäre im vorliegenden Fall eine Bebauung ohne die Aufstellung eines B-Planes schon deshalb nicht möglich, weil die Fläche im F-Plan der Stadt als "Friedhofserweiterungsfläche" ausgewiesen ist. Der Vorwurf, dass bei der vorliegende Planung keine gesunden Wohn- und Arbeitsverhältnisse im Sinne von § 1 Abs. 6 Nr.1 BauGB gesichert werden, entbehrt jeglicher Grundlage. Es sei in diesem Zusammenhang nur darauf hingewiesen, dass das Maß der festgesetzten baulichen Nutzung deutlich hinter den Höchstwerten des § 17 BauNVO zurückbleibt und unzumutbare Beeinträchtigungen für die Bestandbebauung nicht entstehen.</p> <p>3. Zunächst kann von einer "hochgradig verdichteten Bebauung" nach Auffassung der Stadt nicht die Rede sein. Dennoch kommt es zwangsläufig zu einer Zunahme des Verkehrs auf der Seedorfer Straße. Hierbei ist aber auch zu berücksichtigen, dass es sich bei der Landesstraße um eine innerörtliche Hauptverkehrsstraße sowie eine überörtliche Verbindungsstraße handelt und nicht um eine verkehrsberuhigte Wohnstraße, so dass der zusätzliche Verkehr für vertretbar gehalten wird.</p> <p>4. Aufgrund der gut ausgebauten Seedorfer Straße kann die Landesstraße den zusätzlichen Verkehr durch die vorliegende Planung problemlos aufnehmen. Im Verhältnis zu der bereits vorhandenen Belastung von gut 4.000 Fahrzeugen pro Tag (Stand 2015) wird die zusätzliche Belastung eher überschaubar sein und nach Einschätzungen der Stadt nicht zu unzumutbaren Belastungen führen. <b>Dies bestätigt auch die vorliegende Lärmuntersuchung.</b></p> <p>Erfahrungsgemäß ist nicht davon auszugehen, dass der Quellverkehr aus dem neuen Baugebiet über die Feldstraße abfließen wird, um zur Schmilauer Straße zu gelangen. Die Feldstraße mag von einigen Anliegern aus dem neuen Baugebiet genutzt werden, aber aufgrund der sehr unübersichtlichen Einmündungssituation in der Schmilauer Straße wird eine zusätzliche Belastung nicht erwartet.</p>

Stellungnahme von / vom	Stellungnahmen zur 1. öffentlichen Auslegung	Abwägungsvorschlag
	<p>Es ist nicht davon auszugehen, dass die künftigen Bewohner des Neubaugebietes zunächst über die Seedorfer Straße zum Knotenpunkt Seedorfer Straße/Schmilauer Straße fährt, um dann wieder in Richtung Süden/Südwesten auf der Schmilauer Straße zu fahren. Insoweit wird durch geeignete Maßnahmen insbesondere verkehrsrechtlicher Art dafür Sorge zu tragen sein, dass der Quellverkehr aus dem Baugebiet nur nach Süden oder Norden, aber nicht unmittelbar nach Westen abfließen kann. Hierzu werden entsprechende verkehrsregelnde Maßnahmen zu treffen sein, die ggf. durch bauliche Maßnahmen im Neubaugebiet unterstützt werden können.</p> <p>Darüber hinaus ist anzuregen, in der Feldstraße ein Parken auf der Fahrbahn oder teilweise auf der Fahrbahn/teilweise auf dem Gehweg zuzulassen, um so den Verkehrswiderstand der Feldstraße zu erhöhen. Denkbar ist beispielsweise ein versetzt wechselseitiges Parken auf der rechten und linken Fahrbahnseite. Dies würde zur Reduzierung der Durchfahrtsgeschwindigkeit führen und die Durchfahrt für den Quellverkehr aus dem Neubaugebiet unattraktiver gestalten.</p> <p>Denkbar ist es auch, die südliche Ein- und Ausfahrt zum Neubaugebiet weiter nach Norden zu verlegen etwa zwischen die Baufelder 5 und 7 und so, dass vermeintlich attraktive Überqueren des Salemer Weges in Richtung Feldstraße unattraktiver zu machen bzw. zu erschweren.</p> <p>Dafür, dass eine Ermittlung zusätzlicher Verkehrsimmissionen, die auf das Grundstück unseres Mandanten einwirken, stattgefunden hätte, bietet der ausliegende Planentwurf keine Anhaltspunkte. Insoweit liegt hinsichtlich der beiden zuletzt genannten Aspekte offenkundig ein Ermittlungsdefizit i. S. d. § 2 Abs. 3 BauGB vor. Der Satzungsgeber hat bei Aufstellung der Bauleitpläne die Belange, die für die Abwägung von Bedeutung sind (Abwägungsmaterial), zu ermitteln und zu bewerten. Die unterbliebene oder fehlerhafte Ermittlung des Abwägungsmaterials muss zwangsläufig in einen Abwägungsfehler münden, der zur Unwirksamkeit oder Nichtigkeit des Bebauungsplanes führt.</p>	<p>Diese Einschätzung wird für den abfließenden Verkehr in Richtung Süden/Südwesten geteilt.</p> <p>Ggfs. müssen nach Realisierung der Maßnahme die sich dann tatsächlich ergebenden zusätzlichen Fahrzeugbewegungen in den angrenzenden Straßen ermittelt werden, um je nach tatsächlicher Belastung verkehrslenkende Maßnahmen vorzusehen. Aktuell sieht die Stadt Ratzeburg jedoch kein unmittelbares Erfordernis für verkehrslenkende Maßnahmen in den umliegenden Straßen. Sie bedankt sich aber für die in der Stellungnahme vorgebrachten konstruktiven Vorschläge und Ideen, die allerdings verkehrsrechtlich erst nach Feststellung einer veränderten Verkehrssituation in Erwägung gezogen werden können.</p> <p>Dem Vorschlag wird von der Stadt nicht gefolgt, nicht zuletzt, weil hierdurch zwei Linden an der Seestraße fallen müssten. Außerdem wäre dadurch die Erschließung der rückwärtigen Grundstücke der Königsberger und Memeler Straße schwieriger. Einen Zusammenhang mit einem "Überqueren des Salemer Weges" vermag die Stadt hier nicht zu erkennen.</p> <p>Dies ist nicht richtig, denn zur möglichen Auswirkungen zusätzlicher Verkehrsimmissionen auf die bestehende Bebauung wird in der Begründung in Kapitel 6.1 und in Kapitel 8.2 der vorliegenden Lärmuntersuchung eingegangen. Hier wird nachgewiesen, dass die WA-Orientierungswerte von 55/45 dB(A) Tags/nachts gemäß Beiblatt 1 zu DIN 18005-1 und auch die Immissionsgrenzwerte der 16. BImSchV für Wohngebiete von 59/49 dB(A) tags/nachts zwar überschritten werden, die Schwellwerte der Gesundheitsgefährdung in Höhe von 70/60 dB(A) tags/nachts dagegen überall deutlich unterschritten werden. Damit werden die Anforderungen an gesunde Wohnverhältnisse</p>

Stellungnahme von / vom	Stellungnahmen zur 1. öffentlichen Auslegung	Abwägungsvorschlag
	<p>5. Unser Mandant hat Zweifel, dass in Ansehung der nach dem jetzigen Stand der Bauleitplanung möglicherweise zulässigen zusätzlichen 145 Wohneinheiten auf den Baufeldern 2 bis 10 eine ausreichende Zahl von Stellplätzen geschaffen wird. Nach dem Dafürhalten unserer Mandanten mussten mindestens 145 Stellplätze, eher mehr, geschaffen werden. Bei einer Zahl von 145 Stellplätzen bedürfte es einer Stellplatzanlage mit einer Grundfläche von mindestens 3.625 qm, da pro Pkw-Stellplatz von einer notwendigen Größe von 25 qm inkl. anteiliger Fahrgasse auszugehen ist.</p> <p>Diesseits bestehen Zweifel, dass die erforderlichen Stellplatzflächen im Baugebiet geschaffen werden können .</p> <p>Soweit auf die in der Planzeichnung festgesetzten Flächen für die Anlegung von Stellplätzen verwiesen wird, ist darauf hinzuweisen, dass die Anordnung und Lage dieser Stellplatzflächen Anlass dazu gibt, die Frage aufzuwerfen, warum die Stellplätze nicht unterirdisch angeordnet werden, um so größere Freiräume, die von einer Bebauung freigehalten sind, zu schaffen.</p> <p>6. Parallel zur Seedorfer Straße sollen mit den Baufeldern 2, 5 und 9 drei Baufelder festgesetzt werden, auf denen eine dreigeschossige Bebauung</p>	<p>gewahrt. Die durch den B-Plan verursachten Pegelerhöhungen liegen zwischen 0,2 und max. <b>0,8 dB(A)</b> (im Mittel bei 0,6 dB(A) und damit noch unterhalb der Wahrnehmbarkeitsschwelle von 1 dB(A). Hinsichtlich der Schwelle der Erheblichkeit kann auch die Regelung gemäß Ziffer 7.4 der TA Lärm (gültig für Anlagen und Gewerbebetriebe) herangezogen werden. Demnach sind Erhöhung erst dann relevant, wenn sie den vorhandenen Verkehrslärm um mindestens 3 dB(A) erhöhen. Im vorliegenden Fall ist diese Schwelle deutlich unterschritten, womit der durch den B-Plan induzierte Verkehrslärm als unerheblich einzustufen ist. Damit kann der durch den B-Plan verursachte zusätzliche Verkehrslärm der Nachbarschaft zugemutet werden.</p> <p>5. Diese Zweifel werden nicht geteilt, denn wie bereits den Unterlagen und auch der Begründung zu entnehmen ist, wird mit Ausnahme des Baufensters Nr. 8 für jedes Gebäude mindestens ein Stellplatz pro Wohnung bereitgestellt. Dies ist auch planungsrechtlich unter Ziffer 4 der örtlichen Bauvorschrift so vorgegeben und im bauordnungsrechtlichen Verfahren nachzuweisen. Dies sind allerdings für die Baufenster 1 - 10 nicht 145 Stellplätze, sondern voraussichtlich etwa 135 Stellplätze.</p> <p>Diese Zweifel sind unberechtigt.</p> <p>Sicherlich wäre es wünschenswert, zumindest einen Teil der Stellplätze in Tiefgaragen unterzubringen. Hiervon wurde allerdings Abstand genommen, weil dies die Baukosten erheblich erhöhen würde und zu deutlich höheren Mieten führen würde. Gerade dies ist aber nicht gewollt, denn hier sollen bezahlbare Mietwohnungen z.T. auch für sozial schwächer gestellte Einwohner geschaffen werden.</p> <p>6. Die maximal zulässigen Gebäudehöhen wurden nochmals angepasst, so dass die Höhen der Gebäude in den Baufeldern jetzt auf</p>

Stellungnahme von / vom	Stellungnahmen zur 1. öffentlichen Auslegung	Abwägungsvorschlag
	<p>mit einer Gebäudehöhe von 12,50 m geschaffen werden kann. Da überdies durch die Anordnung der Baufenster eine regelartige Bebauung entsteht, die in der näheren Umgebung nicht prägend vorhanden ist und die Gebäudehöhen, die durch die künftige Bebauung erreicht werden können, diejenige übersteigt, die westlich der Seedorfer Straße realisiert wurde, regen wir an, die höheren Baukörper „mittig“ anzuordnen, also etwa im Hinblick auf das Baufeld 3 und das Baufeld 8 und stattdessen auch für die Baufelder 2, 5 und 9 lediglich eine zweigeschossige Bebauung mit einer Höhenentwicklung von maximal 10 m vorzusehen. Dies würde die ohnehin eintretende Dominanz der neuen Bebauung gegenüber der vorhandenen etwas abmildern und damit allerdings der städtebaulich nachvollziehbaren Forderung der organischen Weiterentwicklung vorhandener Strukturen Genüge zu tun.</p> <p>7. Schlussendlich wird sich die Stadt Ratzeburg mit den privaten Belangen unseres Mandanten auseinandersetzen müssen. Die privaten Belange sind grundsätzlich im Abwägungsvorgang von wesentlicher Bedeutung. Nur eine zutreffende Gewichtung vermag zu einem gerechten Abwägungsergebnis zu führen.</p> <p>Der Begriff des privaten Belanges ist dabei sehr weit zu fassen. Es gehören zu ihm nicht nur alle Interessen, die sich aus dem Eigentum ergeben. Er ist umfassender als das Interesse an der Erhaltung einer Rechtsposition (vgl. BVerwG, BauR 1971, 100 ff). Die privaten Belange umfassen insbesondere das nicht im Eigentum wurzelnde Interesse, dass Vorteile nicht geschmälert werden, die sich aus einer bestimmten Wohn- und Verkehrslage ergeben. Die privaten Interessen werden darin gesehen, nach Möglichkeit nichts von den Nutzungswert ihrer Grundstücke bestimmen den Vorteilen preiszugeben, die sich aus der bisherigen Lage und dem bisherigen Baugebietscharakter ergeben (vgl. VGH Baden-Württemberg, BRS 20 Nr. 4). Dies wird sich die Stadt Ratzeburg im weiteren Verfahrensgang zu vergegenwärtigen haben.</p>	<p>maximal 11,60 m reduziert wurden.</p> <p>Die hier kritisierte riegelartige Bebauung wurde bewusst gewählt, nicht zuletzt, weil die vorgesehenen höheren Gebäude an dieser Stelle auch dazu beitragen, Straßenverkehrslärm von der Seedorfer Straße zugunsten der dahinterliegenden Bebauung abzusichern.</p> <p>Die Stadt ist nach wie vor der Ansicht, dass das hier vorgesehene Bauvolumen vertretbar ist und gleichzeitig einen städtebaulichen Akzent setzt.</p> <p>Wie bereits weiter oben angemerkt, wurden die Gebäudehöhen auf max. 11,60 m reduziert, die damit von den im Mittel bis zu etwa gut 15 m hohen Linden an der Seedorfer Straße sogar deutlich überragt werden.</p> <p>7. Selbstverständlich werden neben den öffentlichen Belangen auch die privaten Belange der Anlieger geprüft und gegeneinander abgewogen.</p> <p>Die nebenstehenden Ausführungen werden zur Kenntnis genommen.</p>

Stadt Ratzeburg Aufstellung des Bebauungsplanes Nr. 81 für das Gebiet: "Östlich Seedorfer Straße, südlich Friedhof, westlich Memeler Weg und nördlich Königsberger Straße" (gemäß § 13a BauGB) Eingegangene Stellungnahmen während der Behördenbeteiligungen gemäß § 4 Abs. 2 BauGB und der beiden öffentlichen Auslegungen gemäß § 3 Abs. 2 mit Abwägungsvorschlägen Stand: 07.02.2019, geändert 25.02.2019 (auf den Seiten 3, 4, 24, 30 u. 44 gelb hinterlegt)

Stellungnahme von / vom	Stellungnahmen zur 2. öffentlichen Auslegung	Abwägungsvorschlag
<b>1.</b>	<b>Stellungnahmen von Behörden und sonstigen Trägern öffentlicher Belange zur 2. öffentlichen Auslegung</b>	
1.1	<p>Kreis Herzogtum Lauenburg Fachdienst Regionalentwicklung und Verkehrsinfrastruktur 31.01.2019</p> <p>Mit Bericht vom 13.12.2018 übersandten Sie mir im Auftrag der Stadt Ratzeburg den Entwurf zu o.a. Bauleitplan mit der Bitte um Stellungnahme.</p> <p>Aus Sicht des Kreises Herzogtum Lauenburg bitte ich um Berücksichtigung folgender Anregungen und Hinweise:</p> <p><u>Fachdienst Bauaufsicht (Herr Scholz, Tel. 626)</u></p> <p>Zur Planzeichnung: Die Darstellung der Fläche für Gemeinbedarf weichen in der Planzeichnung und in der Planzeichenerklärung voneinander ab.</p> <p>Zum Textteil B, Ziffer 3.1: Die GR ist ohne die in § 19(4) genannten Anlagen definiert und gilt ausschließlich für die Hauptanlage. Es wird empfohlen, die zulässige Fläche für Nebenanlagen und Stellplätze ebenfalls festzulegen, um auch diese Flächengrößen zu regeln. Gegebenenfalls sind ansonsten § 17 und/oder §19(4) der BauNVO regulierend anzuwenden.</p> <p><u>Fachdienst Abfall, Altlasten und Bodenschutz (Frau Richter, Tel. 528)</u></p> <p>Gegen den B-Plan bestehen aus hiesiger Sicht keine Bedenken. Hinweis: Die Verfüllung des ehemaligen Löschteiches ist einer Untersuchung zu unterziehen bzgl. des eingebrachten Materials und dessen Gefährdungspotentials.</p> <p><u>Fachdienst Denkmalschutz (Frau Grüter, Tel. 692)</u></p> <p>Der Friedhof St. Petri wurde als Kulturdenkmal erkannt und ist nach DSchG §2 u. §8 als Kulturdenkmal mit besonderem Wert (geschichtliche, städtebauliche und künstlerische Gründe) zur Aufnahme in die Denkmal-</p>	<p>Die Darstellung wird überarbeitet.</p> <p>Das ist richtig. Durch die textliche Festsetzung Nr. 3.1 wird gleichzeitig bestimmt, dass die Flächen gemäß § 19 Abs. 4 BauNVO bei der Ermittlung der GR nicht angerechnet werden. Eine Regelung dieser Flächengrößen wird im vorliegenden Fall nicht für erforderlich gehalten. Insofern wird der Empfehlung nicht gefolgt.</p> <p>Der Hinweis wird zur Kenntnis genommen und dem Erschließungsträger übermittelt.</p>

Stadt Ratzeburg Aufstellung des Bebauungsplanes Nr. 81 für das Gebiet: "Östlich Seedorfer Straße, südlich Friedhof, westlich Memeler Weg und nördlich Königsberger Straße" (gemäß § 13a BauGB) Eingegangene Stellungnahmen während der Behördenbeteiligungen gemäß § 4 Abs. 2 BauGB und der beiden öffentlichen Auslegungen gemäß § 3 Abs. 2 mit Abwägungsvorschlägen Stand: 07.02.2019, geändert 25.02.2019 (auf den Seiten 3, 4, 24, 30 u. 44 gelb hinterlegt)

Stellungnahme von / vom	Stellungnahmen zur 2. öffentlichen Auslegung	Abwägungsvorschlag
	<p>liste des Landes Schleswig-Holstein vorgesehen. Der Status „zur Aufnahme in die Denkmalliste vorgesehen“ bedeutet nach dem Ipsa-Lege-Prinzip des aktuellen Gesetzes, dass es sich mit der Feststellung des besonderen Denkmalwertes rechtlich bereits um ein Denkmal handelt, auch wenn das formale Eintragungsverfahren noch nicht abgeschlossen ist.</p> <p>Die Sachgesamtheit „Friedhof Seedorfer Straße“ besteht aus dem Friedhofsgelände mit seinem historischen Baum- und Grabbestand, der Kapelle, den Mausoleen "Memento Mori" und Spehr sowie der Grabstätte Fam. Barlach. Sämtliche Bestandteile sind als Einzeldenkmale eingestuft.</p> <p>Der Ipsa Lege geschützte Friedhof befindet sich nördlich an das Plangebiet angrenzend. Daraus ergibt sich für die Errichtung der Neubauten und der Freiflächengestaltung im nördlichen Bereich des Bebauungsplans nach § 12 Abs. 1 Nr. 3 DSchG ein denkmalrechtlicher Genehmigungsvorbehalt.</p> <p><u>Im Bebauungsplan sind die Kulturdenkmale darzustellen und auf die Genehmigungspflichten hinzuweisen.</u></p> <p>Vorschlag:  <i>„Der nördlich gelegene Bereich liegt im Umgebungsschutzbereich des Friedhofs. Sämtliche geplanten Veränderungen in diesem Bereich, die geeignet sind, den Eindruck des Denkmals wesentlich zu beeinträchtigen, bedürfen gem. § 12 Abs. 1 Nr. 3 DSchG der denkmalrechtlichen Genehmigung.“</i></p> <p><u>Landschaftsplanung und Naturschutz (Frau Penning, Tel. 326)</u></p> <p>Zu der o. g. Planung hat die untere Naturschutzbehörde folgendes mitzuteilen:</p> <p>1. Ziffer 4.5 der Begründung, Planzeichnung  Die Seedorfer Straße wird beidseitig von alten Linden begleitet, die als Allee nach § 30 BNatSchG i. V. m. § 21 LNatSchG gesetzlich geschützt ist. Auf die Biotopverordnung sowie die Kartieranleitung und Biotopschlüssel für die Biotopkartierung S-H (2016) wird verwiesen. Zum ge-</p>	<p>Die Stellungnahme wird zur Kenntnis genommen. Dem Vorschlag wird gefolgt.</p> <p>1. Siehe Absätze unten.</p>

Stadt Ratzeburg Aufstellung des Bebauungsplanes Nr. 81 für das Gebiet: "Östlich Seedorfer Straße, südlich Friedhof, westlich Memeler Weg und nördlich Königsberger Straße" (gemäß § 13a BauGB) Eingegangene Stellungnahmen während der Behördenbeteiligungen gemäß § 4 Abs. 2 BauGB und der beiden öffentlichen Auslegungen gemäß § 3 Abs. 2 mit Abwägungsvorschlägen Stand: 07.02.2019, geändert 25.02.2019 (auf den Seiten 3, 4, 24, 30 u. 44 gelb hinterlegt)

Stellungnahme von / vom	Stellungnahmen zur 2. öffentlichen Auslegung	Abwägungsvorschlag
	<p>schützten Biotop zählt der Baumbestand einschließlich der hiervon bestandenen Grundfläche des Traufbereichs dieser Bäume gemäß DIN 18920.</p> <p>Um Missverständnisse zu vermeiden, ist jeder einzelne der Alleebäume als gesetzlich geschütztes Biotop entsprechend eindeutig nachvollziehbar im Bauungsplan zu kennzeichnen.</p> <p>Nach dem Ergebnis des Abstimmungsgesprächs (Stadt Ratzeburg, Planwerkstatt Nord, Architekturbüro Kienast, Landschaftsplanungsbüro TGP, Fachdienst Regionalentwicklung des Kreises), am 28.11.2018, sollten die westlichen Baufenster (Baufenster 2, 5, 7, 9 und 10) zu Gunsten einer durchgehenden <u>Grünfläche im Kronentraufbereich</u> der Alleebäume von der Seedorfer Straße teilweise abgerückt und nach Osten verschoben werden, um Beeinträchtigungen der geschützten Lindenallee zu vermeiden.</p> <p>Die Fläche der Traufbereiche der Bäume sollte in einer Breite von mind. 6 m entlang der Seedorfer Straße durchgehend (bis auf die Zufahrten) als Grünfläche festgesetzt werden. Versiegelungen und andere Einwirkungen im Traufbereich dieser Bäume, wie Aufschüttungen, Abgraben, Lagerung von Geräten und Materialien sind auszuschließen. Geeignete Maßnahmen zur Verbesserung der Standorte der Linden an der Seedorfer Straße sind durch eine entsprechende Fachperson zu prüfen und gegebenenfalls umzusetzen. Darauf wurde bereits in der vorherigen Stellungnahme hingewiesen. Im Bereich der geplanten Neupflanzungen kann der Grünstreifen schmaler sein, in den betreffenden Bereichen sind ggf. Wurzelbrücken einzubauen. In der Planzeichnung ist die Grünfläche im Bereich der Neuanpflanzungen in einer Breite von 2,5m festgesetzt, da es sich um die Anpflanzung von naturschutzrechtlichen Ersatzbäumen handelt, wird einer geringeren Breite auch nicht zugestimmt.</p> <p>Nach § 30 Abs. 2 BNatSchG sind Handlungen, die zu einer Zerstörung oder einer sonstigen erheblichen Beeinträchtigung gesetzlich geschützter Biotope führen können, verboten. Es ist nach meiner Bewertung weiterhin davon auszugehen, dass im Zusammenhang mit der Umsetzung der Planung Verbotstatbestände eintreten (Eingriffe in der Wurzel-, Stamm- und Kronenbereich der Alleebäume vor, die ihr Absterben bewirken können). Die erforderliche Befreiung von den Verboten des § 30 Abs. 2</p>	<p>Der Anregung wird gefolgt. Alle Alleebäume werden als Biotop gekennzeichnet.</p> <p>Dies ist auch so geschehen.</p> <p>Die geschützten Bäume stehen tatsächlich etwa 1 m von der Straßenbegrenzungslinie entfernt und nicht innerhalb der Grünfläche. Somit ist bereits ein Traufbereich von 6 m vorhanden. Um auf der sicheren Seite zu sein, wurde die Grünfläche jetzt auf eine Breite von 5,50 m verbreitert, so dass tatsächlich ein Traufbereich von gut 6 m bis 7 m freigehalten wird. Im Zusammenhang mit dem Ausbau der hier geplanten Stellplätze werden gleichzeitig geeignete Maßnahmen zur Verbesserung der Standorte der Linden an der Seedorfer Straße durch eine entsprechende Fachperson geprüft und falls erforderlich umgesetzt.</p> <p><b>Im Gebiet WA2 wurde gemäß Abstimmung mit der UNB ebenfalls eine Grünfläche zum Baumschutz an der Seedorfer Straße festgesetzt. Bei den Grünflächen im Bereich der Neuanpflanzungen wird eine Breite von 2,5 m eingehalten.</b></p> <p>Aufgrund des oben dargestellten Sachverhaltes ist aus städtischer Sicht in Abstimmung mit dem beauftragten Büro für Landschaftsplanung <u>nicht</u> davon auszugehen, dass im Zusammenhang mit der Umsetzung der Planung Verbotstatbestände eintreten (Eingriffe in den Wurzel-, Stamm- und Kronenbereich der Alleebäume, die ihr Absterben bewirken können). Außerdem werden wie in der gemeinsamen Besprechung am 28.11.2018 vereinbart, erforderliche Ersatzpflanzun-</p>



Stadt Ratzeburg Aufstellung des Bebauungsplanes Nr. 81 für das Gebiet: "Östlich Seedorfer Straße, südlich Friedhof, westlich Memeler Weg und nördlich Königsberger Straße" (gemäß § 13a BauGB) Eingegangene Stellungnahmen während der Behördenbeteiligungen gemäß § 4 Abs. 2 BauGB und der beiden öffentlichen Auslegungen gemäß § 3 Abs. 2 mit Abwägungsvorschlägen Stand: 07.02.2019, geändert 25.02.2019 (auf den Seiten 3, 4, 24, 30 u. 44 gelb hinterlegt)

Stellungnahme von / vom	Stellungnahmen zur 2. öffentlichen Auslegung	Abwägungsvorschlag
	<p>BNatSchG i V. m. § 21 Abs. 1 LNatSchG wird diesbezüglich auf Grundlage der vorliegenden Planung noch nicht in Aussicht gestellt. Das Ergebnis des genannten Gesprächs hinsichtlich der Festsetzung und Beachtung einer Grünfläche im gesamten Kronentraufbereich der Alleebäume ist in dem Bebauungsplan Nr. 81 umzusetzen.</p> <p>Im Zusammenhang mit der Umsetzung der Baumaßnahme müssen vier Alleebäume entfallen (eine Linde mit einem Stammdurchmesser von 0,2m, zwei Linden mit Stammdurchmessern von jeweils ca. 0,5m, eine Platane mit einem Stammdurchmesser von ca. 0,6m). Die Kompensation wird, wie besprochen, im Verhältnis 1 zu 1 bzw. 1 zu 2 erforderlich und durch die Anpflanzung von fünf Ersatzbäumen (gleicher Art) mit einem Mindeststammumfang von 16 - 18cm in Baumrücken der bestehenden Alleen erbracht. Die textliche Festsetzung Nr. 9.4 ist entsprechend eindeutig zu formulieren. Die erforderliche Befreiung von den Verboten des § 30 Abs. 2 BNatSchG i V. m. § 21 Abs. 1 LNatSchG für die Fällung der Alleebäume wird auf Grundlage der vorliegenden Planung in Aussicht gestellt.</p> <p>2. Um Konflikte im Zusammenhang mit der zukünftigen Bebauung zu vermeiden, sollte außerdem im Bereich der Linden an der Königsberger Straße die Baugrenze realistischer Weise einen Abstand von mind. 3,00m zur Kronentraufe einhalten. Eine Verschiebung der Baugrenzen ist entsprechend erneut zu prüfen.</p> <p>3. Im Hinblick auf eine langfristige Entwicklungsperspektive sollte bei Baumpflanzungen die offene Vegetationsschicht möglichst groß sein und entsprechend verbindlich festgesetzt werden, textliche Festsetzung Nr. 9.3.</p> <p>4. Die Erfassung artenschutzrechtlich relevanter Arten sowie die artenschutzrechtliche Stellungnahme im Rahmen des B-Plans 81 in Ratzeburg (Dipl.- Biol. Björn Leupolt, Heidmühlen, 22. August 2018) wurde nicht erneut vorgelegt, meine Anmerkungen gelten insofern weiterhin. Die not-</p>	<p>gen an der Seedorfer Straße vorgenommen. Somit geht die Stadt davon aus, dass der erforderlichen Befreiung unter § 30 Abs. 2 BNatSchG i V. m. § 21 Abs. 1 LNatSchG <b>hunmehr erteilt werden kann. Diese hat die UNB in einer Besprechung am 14.02. auch in Aussicht gestellt.</b></p> <p>Die textliche Festsetzung Nr. 9.4 wird wie folgt präzisiert:          "An den in der Planzeichnung festgesetzten Standorten sind jeweils Linden (<i>Tilia cordata</i> "Greenspire") mit einem Stammumfang von mind. 16-18 cm zu pflanzen, zu pflegen und dauerhaft zu erhalten. Von den vorgegebenen Standorten kann <u>jeweils bis zu 5 m</u> unter Berücksichtigung der konkreten Standortbedingung und der Erschließungssituation abgewichen werden".</p> <p><b>2. Der Anregung wird teilweise gefolgt, indem das Baufeld um 2 m nach Norden verschoben wird. Hierdurch kann zumindest ein Abstand von ca. 2,50 m zur Kronentraufe eingehalten werden.</b></p> <p>3. Nach den Empfehlungen der FLL (Forschungsgesellschaft Landschaftsentwicklung/ Landschaftsbau e. V.) sollte für Baumpflanzungen die offene Baumscheibe mindestens 6m<sup>2</sup> betragen, was in der Festsetzung 9.3 durch die Empfehlung von mindestens 10 m<sup>2</sup> berücksichtigt ist.</p> <p>4. Die Beachtung der Artenschutzmaßnahmen ist über die „Hinweise 1 und 2 zum Artenschutz“ (s. Planzeichnung) gesichert.</p>

Stadt Ratzeburg Aufstellung des Bebauungsplanes Nr. 81 für das Gebiet: "Östlich Seedorfer Straße, südlich Friedhof, westlich Memeler Weg und nördlich Königsberger Straße" (gemäß § 13a BauGB) Eingegangene Stellungnahmen während der Behördenbeteiligungen gemäß § 4 Abs. 2 BauGB und der beiden öffentlichen Auslegungen gemäß § 3 Abs. 2 mit Abwägungsvorschlägen Stand: 07.02.2019, geändert 25.02.2019 (auf den Seiten 3, 4, 24, 30 u. 44 gelb hinterlegt)

Stellungnahme von / vom	Stellungnahmen zur 2. öffentlichen Auslegung	Abwägungsvorschlag
	<p>wendigen artenschutzrechtlichen Vermeidungs- und vorgezogenen Ausgleichsmaßnahmen (Hinweis im Text – Teil B) sind zwingend zu beachten, zeitgerecht umzusetzen und dauerhaft funktionsfähig zu erhalten. Die Vorhabenträgerin/ der Vorhabenträger bzw. die Bauherrin/der Bauherr sind von der Stadt jeweils entsprechend zu verpflichten, wenn die Stadt die Maßnahmen nicht selbst übernehmen kann oder möchte. Über die Umsetzung der CEF-Maßnahmen (Anbringen von Ersatzquartieren für Vögel und Fledermäuse) bitte ich mir (Fachdienst Regionalentwicklung und Verkehrsinfrastruktur, Landschaftsplanung und Naturschutz) zu gegebener Zeit umgehend zu berichten, gerne mit einigen aussagekräftigen Fotos. Die erforderlichen Ersatzquartiere für Vögel und Fledermäuse sind nach der artenschutzrechtlichen Stellungnahme zum Bebauungsplan Nr. 81 ortsnah und dauerhaft zu installieren. Dabei muss absehbar sein, dass die Maßnahmen auf Vorhabenebene auch tatsächlich und fachlich qualifiziert realisiert werden können. Die Unterlagen sind zu konkretisieren (Standorte für Ersatzquartiere an Gebäuden und an Gehölzen).</p> <p>5. Die Regelungen der DIN 18920 „Schutz von Bäumen, Pflanzenbeständen und Vegetationsflächen bei Baumaßnahmen“ sind im Zusammenhang mit der Umsetzung des Bebauungsplans zu beachten. Zum Schutz vor Schäden sind die vorhandenen Bäume an der Seedorfer Straße (gesetzlich geschützte Allee) sowie an der Königsberger Straße während der Bauphase im Baubereich gemäß DIN 18920 durch einen 2m hohen ortsfesten Zaun zu schützen, der den gesamten Kronenraumbereich umfasst.</p> <p>6. Die Beachtung und die vollständige, fachgerechte Umsetzung der naturschutzfachlichen Maßnahmen sind während der Durchführung der Arbeiten durch eine entsprechend qualifizierte Fachperson zu überwachen (ökologische Baubetreuung).</p>	<p>Über die Umsetzung der CEF-Maßnahmen (Anbringen von Ersatzquartieren für Vögel und Fledermäuse) wird dem Fachdienst Regionalentwicklung und Verkehrsinfrastruktur, Landschaftsplanung und Naturschutz zu gegebener Zeit von der Vorhabenträgerin bzw. der Stadt berichtet.</p> <p>5. Der Baumschutz wird in der Bauphase berücksichtigt.</p> <p>6. Für die Einhaltung der Bedingungen zum Abriss von Gebäuden und von Gehölzrodungen, zu Maßnahmen des bauseitigen Baumschutzes und des Anbringens von Ersatzquartieren für Vögel und Fledermäuse als artenschutzrechtliche Maßnahmen wird eine Umweltbaubegleitung herangezogen.</p>
1.2	Landesamt für Denkmalpflege Kiel, 17.01.2019	Die beabsichtigte Schaffung planungsrechtlicher Voraussetzungen für die Nachverdichtung und Schaffung dringend benötigten Wohnraums sowie für die Errichtung einer Kindertagesstätte betrifft unmittelbar angrenzend

Stadt Ratzeburg Aufstellung des Bebauungsplanes Nr. 81 für das Gebiet: "Östlich Seedorfer Straße, südlich Friedhof, westlich Memeler Weg und nördlich Königsberger Straße" (gemäß § 13a BauGB) Eingegangene Stellungnahmen während der Behördenbeteiligungen gemäß § 4 Abs. 2 BauGB und der beiden öffentlichen Auslegungen gemäß § 3 Abs. 2 mit Abwägungsvorschlägen Stand: 07.02.2019, geändert 25.02.2019 (auf den Seiten 3, 4, 24, 30 u. 44 gelb hinterlegt)

Stellungnahme von / vom	Stellungnahmen zur 2. öffentlichen Auslegung	Abwägungsvorschlag
	<p>die Umgebung folgender Kulturdenkmale: „Friedhof Seedorfer Straße“, „Mausoleum Memento Mori“, „Mausoleum Spehr“, „Friedhofskapelle Seedorfer Straße“ und „Grabstätte Familie Barlach“. Weiterhin ist auch die Sachgesamtheit „Friedhof Seedorfer Straße“, bestehend aus Friedhofsgelände, Kapelle, Mausoleum Memento Mori, Mausoleum Spehr und Grabstätte Familie Barlach, betroffen. Denkmalpflegerische Belange werden daher von der Planung berührt.</p> <p>Aufgrund der umfassenden Übernahme der Hinweise und Ergänzungen der denkmalpflegerischen Stellungnahme vom 29.10.2018 bestehen keine denkmalpflegerischen Bedenken bezüglich der Aufstellung.</p> <p>Nachrichtlich ist in den Planunterlagen auf die Genehmigungspflicht gemäß § 12 (1) Nr. 3 DSchG SH (Umgebungsschutz) hinzuweisen.</p>	<p>Die Stellungnahme wird zur Kenntnis genommen.</p> <p>In der Begründung und in den Hinweisen auf der Planzeichnung wird auf die Genehmigungspflicht gemäß § 12 (1) Nr. 3 DSchG SH (Umgebungsschutz) hingewiesen.</p>
1.3	<p>Vereinigte Stadtwerke Netz GmbH 23909 Ratzeburg BauGB) 17.12.2018</p> <p>Die Vereinigte Stadtwerke Netz GmbH hat folgende Hinweise zum oben genannten Bauleitverfahren.</p> <ul style="list-style-type: none"> <li>• Die Vereinigte Stadtwerke Netz GmbH benötigt für die Versorgung des B-Gebietes einen Trafostandort (Anlage). Die Transformatorstation benötigt eine Stellfläche von ca. 20 m<sup>2</sup> (PKW Stellfläche) und im Umkreis von 10 m keinerlei Anpflanzung von Bäumen.</li> <li>• Das B-Gebiet kann von der Vereinigte Stadtwerke Netz GmbH mit Gas-, Wasser-, Strom- und Breitband (LWL) erschlossen werden.</li> <li>• Nach dem Brandschutzgesetz des Landes Schleswig-Holstein ist die Gemeinde Träger des Feuerlöschwesens. Die Vereinigte Stadtwerke Netz GmbH kann in der Regel derzeit im o.g. Straßenbereich unter Benutzung der Hydranten gleichzeitig maximal 96 m<sup>3</sup>/h Trinkwasser bei einem Restdruck von mindestens 1,5 bar über zwei Stunden bereitstellen. Diese Angabe basiert auf der aktuellen Rohrnetzrechnung und bezieht sich auf störungsfreie, nicht durch Baumaßnahmen beeinträchtigte Wasserversorgungsanlagen.</li> </ul>	<p>Die Stellungnahme wird zur Kenntnis genommen und im Rahmen der Erschließungsplanung berücksichtigt.</p>

Stadt Ratzeburg Aufstellung des Bebauungsplanes Nr. 81 für das Gebiet: "Östlich Seedorfer Straße, südlich Friedhof, westlich Memeler Weg und nördlich Königsberger Straße" (gemäß § 13a BauGB) Eingegangene Stellungnahmen während der Behördenbeteiligungen gemäß § 4 Abs. 2 BauGB und der beiden öffentlichen Auslegungen gemäß § 3 Abs. 2 mit Abwägungsvorschlägen Stand: 07.02.2019, geändert 25.02.2019 (auf den Seiten 3, 4, 24, 30 u. 44 gelb hinterlegt)

Stellungnahme von / vom	Stellungnahmen zur 2. öffentlichen Auslegung	Abwägungsvorschlag
		Dient diese Anfrage der Abschätzung einer Löschwasserversorgung gilt dies für die Brandbekämpfung im Einzelfall, nicht auf mehrere gleichzeitig auftretende Großbrände.
1.4	Landesbetrieb Straßenbau und Verkehr Schleswig-Holstein Niederlassung Lübeck, 03.01.2019	<p>Gegen den Bebauungsplan Nr. 81 der Stadt Ratzeburg bestehen in straßenbaulicher und straßenrechtlicher Hinsicht keine Bedenken, wenn folgende Punkte berücksichtigt werden:</p> <p>1. Die verkehrliche Erschließung des Plangebietes zur Landesstraße 203 ist im weiteren Verfahren frühzeitig mit dem Landesbetrieb Straßenbau und Verkehr Schleswig-Holstein (LBV-SH), Niederlassung Lübeck, abzustimmen.</p> <p>2. Die Einmündungen der Planstraßen und die baulichen Gestaltungen des unmittelbaren Einmündungsbereiches in die Landesstraße 203 sind mit dem LBV-SH, Niederlassung Lübeck, abzustimmen. Hierzu sind dem LBV-SH, Niederlassung Lübeck entsprechende Detailplanunterlagen, bestehend aus Lageplan i.M. 1 : 250, Höhenplan mit Entwässerungseinrichtungen, Regelquerschnitt mit Deckenaufbauangaben, Markierungs- und Beschilderungsplan sowie ein Kapazitätsnachweis des Knotenpunktes vor Baubeginn in 3-facher Ausfertigung zur Prüfung und Genehmigung vorzulegen.</p> <p>3. An den Einmündungen der Planstraßen in die Landesstraße 203 sind Sichtfelder für die Anfahrtsicht gemäß der „Richtlinie für die Anlage von Landstraßen" (RAL) Ausgabe 2012, Ziffer 6.6.3, im Bebauungsplan auszuweisen. Die Sichtfelder müssen für wartepflichtige Kraftfahrer, Radfahrer und Fußgänger zwischen 1,00 m und 2,50 m Höhe von ständigen Sichthindernissen und sichtbehinderndem Bewuchs freigehalten werden.</p> <p>4. Für die im Rahmen der Anbindung der Planstraßen an die Landesstraße 203 ist dem LBV-SH, Niederlassung Lübeck, ein Verkehrsgutachten zur Prüfung vorzulegen ggf. ist die Herstellung einer Linksabbiegespur erforderlich.</p>
	<p>1. Der Landesbetrieb wurde rechtzeitig an der Planung beteiligt. Eine Stellungnahme gemäß § 4 Abs. 2 BauGB ist im September 2018 nicht eingegangen, so dass die Stadt davon ausgegangen ist, dass Belange des Landesbetriebes nicht betroffen sind.</p> <p>2. Die Einmündungen der Planstraßen und die baulichen Gestaltungen des unmittelbaren Einmündungsbereiches in die Landesstraße 203 wird mit dem Landesbetrieb im Rahmen der Erschließungsplanung abgestimmt.</p> <p>3. Aufgrund des Abstandes des Baugebietes von 5 m zur Fahrbahnkante der L203 wird die freizuhaltende Anfahrtsicht durch die vorliegende Planung nicht beeinträchtigt. Eine Darstellung der freizuhaltenden Sichtfelder erübrigt sich deshalb, weil diese ausschließlich innerhalb der Straßenverkehrsfläche liegen.</p> <p>4. Die Stadt hat die Erforderlichkeit einer Linksabbiegespur durch ein Fachbüro überprüfen lassen. Die Untersuchung kommt zu dem Ergebnis, dass bauliche Anpassungen an der L 203 nicht erforderlich werden, da die Verkehrsqualität an dem nördlichen Knotenpunkt als sehr gut einzustufen ist und die Wartezeiten für Linksabbieger in das</p>	

Stadt Ratzeburg Aufstellung des Bebauungsplanes Nr. 81 für das Gebiet: "Östlich Seedorfer Straße, südlich Friedhof, westlich Memeler Weg und nördlich Königsberger Straße" (gemäß § 13a BauGB) Eingegangene Stellungnahmen während der Behördenbeteiligungen gemäß § 4 Abs. 2 BauGB und der beiden öffentlichen Auslegungen gemäß § 3 Abs. 2 mit Abwägungsvorschlägen Stand: 07.02.2019, geändert 25.02.2019 (auf den Seiten 3, 4, 24, 30 u. 44 gelb hinterlegt)

Stellungnahme von / vom	Stellungnahmen zur 2. öffentlichen Auslegung	Abwägungsvorschlag
	<p>5. Der Straßenquerschnitt der Landesstraße 203 ist im Bebauungsplan nachrichtlich (ohne Normcharakter) darzustellen.</p> <p>Im Übrigen weise ich darauf hin, die erforderliche Verkehrsfläche der Landesstraße 203 in der Planzeichnung entsprechend auszuweisen und den Plangeltungsbereich diesbezüglich zu erweitern.</p> <p>6. Ich gehe davon aus, dass bei der Prüfung der Notwendigkeit bzw. der Festlegung von Schallschutzmaßnahmen die zu erwartenden Verkehrsmengen auf den Straßen des überörtlichen Verkehrs berücksichtigt werden und das Bebauungsgebiet ausreichend vor Immissionen geschützt ist. Immissionsschutz kann von den Baulasträgern der Straßen des überörtlichen Verkehrs nicht gefordert werden.</p>	<p>Plangebiet mit etwa 4,9 Sekunden sehr gering sind. Auch eine Signalisierung der Knotenpunkte ist nicht erforderlich</p> <p>5. Der Anregung wird nicht gefolgt, zumal der Querschnitt der Landesstraße nicht verändert wird. Die Notwendigkeit für die geforderte Darstellung des Straßenquerschnittes vermag die Stadt nicht zu erkennen.</p> <p>Auch für eine Einbeziehung der kompletten Straßenverkehrsfläche der L 203 in den Plangeltungsbereich besteht kein Planerfordernis. Deshalb wird der Anregung nicht gefolgt.</p> <p>6. Die Annahme ist richtig. Die Erforderlichkeit von Schallschutzmaßnahmen wurde geprüft.</p>
1.11	<p>NABU Mölln auch im Namen des NABU Schleswig Holstein, 22.01.2018</p> <p>Der NABU Schleswig-Holstein bedankt sich für die zugeschickten Unterlagen. Der NABU, vertreten durch den NABU Mölln, nimmt zu dem o. a. Vorhaben wie folgt Stellung. Diese Stellungnahme gilt zugleich für den NABU Mölln und den NABU Schleswig-Holstein.</p> <p>Im Bereich „Östlich Seedorfer Straße, südlich Friedhof, westlich Memeler Straße und nördlich Königsberger Straße“ in Ratzeburg soll ein Bauvorhaben auf einem 40.410 m<sup>2</sup> großen Areal realisiert werden. In Ergänzung der Unterlagen vom Oktober 2018 liegen mir für die Erarbeitung dieser neuerlichen Stellungnahme nun zusätzlich vor:</p> <ul style="list-style-type: none"> <li>• Stadt Ratzeburg – Satzung über den Bebauungsplan Nr. 81, überarbeiteter Entwurf für die Beteiligung gemäß § 4 Abs. 2 BauGB, nicht gebilligter Beschluss der Stadtverwaltung vom Dez. 2018</li> <li>• Planzeichnung hierzu, überarbeiteter Entwurf für die Beteiligung gem. § 3 Abs. und § 4 Abs. 2 BauGB der Planwerkstatt Nord, Güster, Stand 10.12.2018</li> <li>• Stadt Ratzeburg, 11. Februar 2016, Frühzeitige Beteiligung der Öffentlichkeit über die Aufstellung des Bebauungsplanes Nr. 81 - Vor-</li> </ul>	<p>Die sehr ausführliche Stellungnahme des NABU Mölln wird zur Kenntnis genommen. Inhaltliche Änderungen für die Planung ergeben sich daraus nicht.</p>

Stadt Ratzeburg Aufstellung des Bebauungsplanes Nr. 81 für das Gebiet: "Östlich Seedorfer Straße, südlich Friedhof, westlich Memeler Weg und nördlich Königsberger Straße" (gemäß § 13a BauGB) Eingegangene Stellungnahmen während der Behördenbeteiligungen gemäß § 4 Abs. 2 BauGB und der beiden öffentlichen Auslegungen gemäß § 3 Abs. 2 mit Abwägungsvorschlägen Stand: 07.02.2019, geändert 25.02.2019 (auf den Seiten 3, 4, 24, 30 u. 44 gelb hinterlegt)

Stellungnahme von / vom	Stellungnahmen zur 2. öffentlichen Auslegung	Abwägungsvorschlag
	<p>stellung städtebaulicher Konzepte  <b>Zum überarbeiteten Bebauungsplan Nr. 81 / Begründung:</b></p> <p>Zu S. 2 – 1.3.3 Landschaftsplan            Der NABU begrüßt, dass unser Vorschlag der letzten Stellungnahme gem. § 1 LNatSchG aufgegriffen wurde und nunmehr die Allee an der Seedorfer Straße für Erhaltungs- und Entwicklungsmaßnahmen vorgesehen ist und auch, dass der Friedhof (als) innerstädtischer Grünschwerpunkt gesichert werden soll.</p> <p>Zu S. 3 – 1.5. Denkmalschutz            In diesem Zusammenhang wird der Aspekt des Naturschutzes durch jenen des Denkmalschutzes verstärkt, da zusätzlich festgestellt wird, dass „der gesamte Friedhof als Kulturdenkmal geschützt ist“.</p> <p>Zu S. 4 – 2.1 Geltungsbereich...            Hier wird konstatiert: „Der vorhandene Lindenbestand an der Seedorfer Straße ist ein geschütztes Biotop gemäß § 30 BNatSchG i. V. m. § 21 LNatSchG.“            Diese Formulierung ist hinsichtlich der Bezeichnung des Bestandes unrichtig. Es handelt sich nämlich nicht um eine reine Lindenallee, sondern um eine geschützte Allee mit gemischtem Baumbestand, in der sich neben Linden auch eine (doppelstämmige) Birke, eine Platane und eine besonders erhaltenswerte Amerikanische Eiche befinden. Der Fahrstreifen knickt von der Seedorfer Straße her nach Norden in die Straße längs des Friedhofs ab (weiße Balken in Abb. 1) und mit ihm die Allee. Die dort befindliche Platane und Amerikanische Eiche (Pfeile) ist nur deshalb außerhalb der Allee zu erklären, weil sie nicht, beziehungsweise nicht ganz in der Flucht der Seedorfer Straße stehen, ist irrelevant, denn die Allee folgt weiterhin dem Rand der Fahrstraße, und nur dieser Umstand ist maßgeblich. Er ist auch den Planern bewusst, denn auf S. 13 schreiben sie unter Punkt 4.5. Grünordnerische Festsetzungen von der „als Biotop geschützten Allee an der Seedorfer und Königsberger Straße“, wo die Allee der Abbiegung in die Königsberger Straße folgt. Die Platane und die Eiche sind demgemäß Teil der geschützten Allee.</p>	<p>Die nebenstehenden Feststellungen werden zur Kenntnis genommen.</p> <p>Die Bezeichnung des Bestandes wird in der Begründung präzisiert.</p> <p>Diese Auffassung wird nicht geteilt, denn die amerikanische Eiche gehört nicht zu den geschützten Alleebäumen.</p>

Stadt Ratzeburg Aufstellung des Bebauungsplanes Nr. 81 für das Gebiet: "Östlich Seedorfer Straße, südlich Friedhof, westlich Memeler Weg und nördlich Königsberger Straße" (gemäß § 13a BauGB) Eingegangene Stellungnahmen während der Behördenbeteiligungen gemäß § 4 Abs. 2 BauGB und der beiden öffentlichen Auslegungen gemäß § 3 Abs. 2 mit Abwägungsvorschlägen Stand: 07.02.2019, geändert 25.02.2019 (auf den Seiten 3, 4, 24, 30 u. 44 gelb hinterlegt)

Stellungnahme von / vom	Stellungnahmen zur 2. öffentlichen Auslegung	Abwägungsvorschlag
-------------------------	--	--------------------



**Abb. 1** Die Allee entlang der Seedorfer Straße folgt am Nordende des Planungsgebietes der Fahrstraße entlang der Friedhofsgrenze. Die weißen Balken folgen dem Verlauf der angrenzenden Fahrbahn; die beiden Pfeile zeigen auf die Platane (unten) und die Amerikanische Eiche (oben).

Abgleich der Punkte 3.1 Ziel und Zweck der Planung und 4.4 zulässige Wohnungen pro Wohngebäude  
 Die Stadt Ratzeburg benötigt dringend bezahlbaren Wohnraum im Geschosswohnungsbau. Für den Bebauungsplan Nr. 81 gilt es einen Kompromiss zu finden, denn das Maß der baulichen Verdichtung hat unvermeidlich einen Einfluss auf Eingriffe in die Natur und in die Entwicklungsmöglichkeiten einer grünen Umwelt und damit auch auf die Wohn- und Lebensqualität. Verschiedene Passagen des vorliegenden Entwurfes liefern hier unterschiedliche Angaben über das Ausmaß der vorgesehenen Bebauung.

Die nebenstehenden Hinweise mit teilweise nicht ganz korrekten Zita-

Stadt Ratzeburg Aufstellung des Bebauungsplanes Nr. 81 für das Gebiet: "Östlich Seedorfer Straße, südlich Friedhof, westlich Memeler Weg und nördlich Königsberger Straße" (gemäß § 13a BauGB) Eingegangene Stellungnahmen während der Behördenbeteiligungen gemäß § 4 Abs. 2 BauGB und der beiden öffentlichen Auslegungen gemäß § 3 Abs. 2 mit Abwägungsvorschlägen Stand: 07.02.2019, geändert 25.02.2019 (auf den Seiten 3, 4, 24, 30 u. 44 gelb hinterlegt)

Stellungnahme von / vom	Stellungnahmen zur 2. öffentlichen Auslegung	Abwägungsvorschlag
	<p>Nach Punkt 3.1. Ziel und Zweck... (S. 7f) gilt nach der aktuellen Begründung:</p> <p>An der Seedorfer Straße „sollen ... insgesamt etwa <b>140 – 145 Wohnungen</b> entstehen“: 110 davon auf der Erweiterungsfläche des Friedhofes, plus 12 an der Seedorfer Str. 25-33; „gleichzeitig“ sind westlich der Memeler und nördlich der Königsberger Straße 21 Wohneinheiten „eingepflanzt“, in Summe 143 Wohnungen.</p> <p>Nach Punkt 4.4 – Bei der Abhandlung der zulässigen Wohnungen pro Wohngebäude werden auch absolute Zahlen genannt. Danach gilt:</p> <p>WA 1: Hier werden „voraussichtlich bis zu maximal 110 Wohnungen entstehen“.</p> <p>WA 2: Hier werden „insgesamt voraussichtlich 32 Wohnungen geschaffen“.</p> <p>WA 3 und 4: Es könnten „auf ca. 20 Baugrundstücken Wohnungen in Einzel- und Doppelhäusern entstehen, einschließlich der Doppelhäuser, also ganz grob ca. 25 Wohnungen. Dieser Abschnitt ist unmissverständlich so formuliert (z. B. „werden voraussichtlich entstehen“), dass es sich hier weniger um theoretische, zulässige Zahlen handelt, sondern um eine tatsächlich beabsichtigte Planung.</p> <p>Danach würden sich hier <math>110 + 32 + \text{ca. } 25 = \text{ca. } 167 \text{ Wohnungen}</math> ergeben, also 22 bis 27 Wohnungen mehr als in dem selben Text nach Punkt 3.1.</p> <p>Der Unterschied zwischen beiden Angaben ist so groß, dass man ihn nicht einfach übergehen kann.</p> <p>Hier muss die Stadt Ratzeburg den Verfahrensbeteiligten zur Ermöglichung einer konstruktiven Diskussion reale, in sich stimmige Angaben machen.</p> <p>Zu S. 9 bis S. 12 – Punkte 4.2 und 4.3 Abb. 9 auf Seite 10 weist aus, dass die Gebäudehöhen vom Okt. 2018 zum aktuellen Entwurf im Dez. 2018 abgesenkt wurden. Außer der KITA, wo Vorgaben des Denkmalschutzes griffen, wird nach dem überarbeite-</p>	<p>ten der Begründung werden zur Kenntnis genommen.</p> <p>Um hier mehr Klarheit zu schaffen werden die Aussagen zum Umfang der vorgesehenen Bebauung und zur Anzahl, der hier realisierbaren Wohnungszahl überarbeitet und aktualisiert.</p> <p>Der guten Ordnung halber sei an dieser Stelle darauf hingewiesen, dass der Bebauungsplan für die Gebiete WA1 und WA 2 keine Vorgaben zur Zahl der Wohnungen macht. Insofern kann es hier in der weiteren Konkretisierung der Planung auch noch Änderungen geben, so dass letztlich die in der Begründung bisher angegebenen Wohnungszahlen nicht absolut zu werten sind. So steht das Verhältnis zwischen kleineren und größeren Wohnungen noch nicht fest.</p> <p>Die nebenstehenden Schlussfolgerungen werden zur Kenntnis genommen. Hierbei ist aber auch zu berücksichtigen, dass hier gleichzeitig 20 bereits vorhandene Wohnungen im Gebiet WA2 entfallen.</p> <p>Wie bereits oben angegeben, wird die Begründung deshalb diesbezüglich überarbeitet</p> <p>Diese Feststellung ist richtig.</p>



Stadt Ratzeburg Aufstellung des Bebauungsplanes Nr. 81 für das Gebiet: "Östlich Seedorfer Straße, südlich Friedhof, westlich Memeler Weg und nördlich Königsberger Straße" (gemäß § 13a BauGB) Eingegangene Stellungnahmen während der Behördenbeteiligungen gemäß § 4 Abs. 2 BauGB und der beiden öffentlichen Auslegungen gemäß § 3 Abs. 2 mit Abwägungsvorschlägen Stand: 07.02.2019, geändert 25.02.2019 (auf den Seiten 3, 4, 24, 30 u. 44 gelb hinterlegt)

Stellungnahme von / vom	Stellungnahmen zur 2. öffentlichen Auslegung	Abwägungsvorschlag
	<p>ten Entwurf nur das Baufenster 8 erheblich, nämlich um 4 m, niedriger geplant als zuvor. Alle übrigen acht Gebäude in Abb. 9 (Baufenster 2-7, 9 und 10) werden im Entwurf nun ebenfalls niedriger angegeben als zuvor, nämlich entweder um 1,2 m oder um 90 cm niedriger.</p> <p>Letzteres vermittelt eher den Anschein <i>kosmetischer</i> Zugeständnisse und verwundert umso mehr, als bei dem verminderten Bauvolumen mindestens gleich viele oder mehr Wohneinheiten geplant sind als zuvor. Hier sollte die Stadt Ratzeburg im Sinne auch des Natur- und Landschaftschutzes dazu stehen, dass eine notwendig erscheinende Verdichtung auch ein Bauen in die Höhe unausweichlich macht. Das Bauen in die Höhe vermindert die Zersiedlung und ist ein Beitrag zum Naturerhalt. Dies wird unter 4.3. auf S. 12, Abs. 2 auch erwähnt.</p> <p>Ein eher gestuftes Bild unter Hinnahme eines oder zweier etwas höherer Gebäude könnte eine Lösung darstellen. Dies gilt allerdings nur dann, wenn die Stadt zugunsten der Verdichtung an anderen Orten auf flächenintensive Bebauung tatsächlich verzichtet, wenn also die hier geplante Maßnahme zum Erhalt natürlicher Flächen auch wirklich beiträgt. Sonst könnte der auf S. 12 beschworene „sparsame Umgang mit Grund und Boden zugunsten des Geschossbaus“ kein Argument für den hier geplanten Geschossbau liefern.</p> <p>Eine vergrößerte Wohndichte hat zwangsläufig Auswirkungen auf die „Natur vor Ort“. Es bedarf einer intensiven, fachgerechten Planung und Ausführung, die verbliebene „Restnatur“ zu einem diversen, erneut naturnahen Stadtraum zu elaborieren, die nicht zuletzt in der aktuellen Planzeichnung sind 25 Bäume – ausschließlich entlang der Planstraße – als Neuanpflanzung eingezeichnet. Das neu zu erschließende Areal umfasst 16.160 m<sup>2</sup>, was mindestens 27 zu pflanzende und zu erhaltende Bäume vorschreibt. 5 weitere neu zu pflanzende Bäume komplettieren die Allee oder stellen eine Ersatzanpflanzung eines zu fällenden Baumes dar. Sie bezüglich eines lebenswerten Wohnviertels allein nach dem vorgeschriebenen Minimum zu richten, ist auch stadtplanerisch von gestern. Wie Fehler aus der Vergangenheit eindrucksvoll belegen, hängt der Wohnwert bzw. das Wohnklima in einem Viertel zu einem guten Teil eben auch von der diversen, naturnahen Optik der jeweiligen Stadtland-</p>	<p>Die nebenstehenden Äußerungen werden zur Kenntnis genommen.</p> <p>Die vorliegende Planung richtet sich nicht nach einem vorgeschriebenem Minimum. Hier ist unklar, was der Verfasser damit meint. Unabhängig davon wird darauf hingewiesen, dass die Eingriffsregelung nach dem Bundesnaturschutzgesetz (vgl. § 1a Abs. 3 BauGB) gem. § 13 a Abs. 1 Satz 2 Nr. 1 BauGB keine Anwendung findet (s.</p>

Stadt Ratzeburg Aufstellung des Bebauungsplanes Nr. 81 für das Gebiet: "Östlich Seedorfer Straße, südlich Friedhof, westlich Memeler Weg und nördlich Königsberger Straße" (gemäß § 13a BauGB) Eingegangene Stellungnahmen während der Behördenbeteiligungen gemäß § 4 Abs. 2 BauGB und der beiden öffentlichen Auslegungen gemäß § 3 Abs. 2 mit Abwägungsvorschlägen Stand: 07.02.2019, geändert 25.02.2019 (auf den Seiten 3, 4, 24, 30 u. 44 gelb hinterlegt)

Stellungnahme von / vom	Stellungnahmen zur 2. öffentlichen Auslegung	Abwägungsvorschlag
-------------------------	--	--------------------

schaft ab.  
 Mit Bedauern nimmt der NABU zur Kenntnis, dass dem Vorschlag in unserer Stellungnahme vom Oktober, **nicht ausschließlich** Winterlinden zu pflanzen, gefolgt wurde. Zur Schaffung von mehr Diversität und zur zeitlichen Spreizung der Blühzeit der vorhandenen Bäume wären auch andere Arten, z. B. Stieleiche oder Ahorn sehr günstig.

**Abb. 2 links:** Ausschnitt aus Vorschlag C **Abb. 3 rechts:** Ausschnitt aus dem aktuellen Plott. Feb. 2016 (siehe Text). Man beachte die orangefarbene und die weiße Linie.



In Abb. 2 sind links (westlich) von der eingezeichneten orangefarbenen Linie, also für die Baubereiche der KITA und der Gebiete WA1 und WA2, in diesem Entwurf für die Bürgerinformation 109 Bäume eingezeichnet. Hierbei handelt es sich zwar nicht um eine konkrete Planung, doch soll der Entwurf offenbar ein grünes, schönes neues Viertel mit reichem Baumbestand suggerieren. Tatsächlich sieht die aktuelle Planung für diesen Bereich (Abb. 3) nicht 109, sondern insgesamt nur 39 Bäume vor (25 neu angepflanzte Bäume + 17 Alleebäume sowie 3 geplante Fällungen).


Kapitel 1.1 der Begründung

Die Aussage ist nicht richtig. In der Festsetzung 9.4 sind Linden festgesetzt, in den Festsetzungen 9.1 bis 9.3 werden standortheimische Laubgehölze festgesetzt.

Es ist schon bemerkenswert, wie hier eine erste Planungsidee mit der jetzt konkret vorliegenden Planung verglichen wird und Bäume gezählt werden.

Im übrigen werden auch in den Baugebieten WA 1 und WA 2 tatsächlich mehr Bäume gepflanzt werden, als in der in der Planzeichnung festgesetzt, zumal nicht nur die Stadt, sondern auch der Bauträger ein Interesse daran hat, für eine gute Durchgrünung des Gebietes zu sorgen, die letztlich der Aufenthaltsqualität in dem Gebiet zu Gute kommt. So wurde bereits frühzeitig ein Fachplanungsbüro für die Ges-

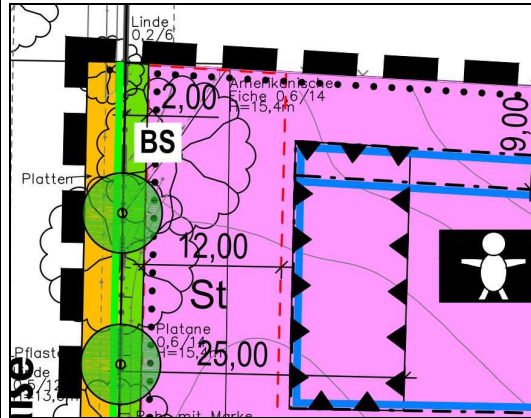
Stadt Ratzeburg Aufstellung des Bebauungsplanes Nr. 81 für das Gebiet: "Östlich Seedorfer Straße, südlich Friedhof, westlich Memeler Weg und nördlich Königsberger Straße" (gemäß § 13a BauGB) Eingegangene Stellungnahmen während der Behördenbeteiligungen gemäß § 4 Abs. 2 BauGB und der beiden öffentlichen Auslegungen gemäß § 3 Abs. 2 mit Abwägungsvorschlägen Stand: 07.02.2019, geändert 25.02.2019 (auf den Seiten 3, 4, 24, 30 u. 44 gelb hinterlegt)

Stellungnahme von / vom	Stellungnahmen zur 2. öffentlichen Auslegung	Abwägungsvorschlag
	<p>Für das gesamte, noch unbebaute Plangebiet WA3 sind in den Gärten zwischen der orangefarbenen und der weißen Linie in Abb. 3 nach der aktuellen Planzeichnung acht sehr unterschiedlich große Baufenster vorgesehen (die blauen Rahmen in Abb. 3; das nördlichste Baufenster liegt außerhalb des Bildes). Schon ein erster Blick auf Abb. 4 zeigt, dass hier ein reich strukturiertes Grüngelände betroffen ist, dass nach dem derzeitigen Plott (Abb. ) den Neubauten zum Opfer fallen wird. Abb. 3 dokumentiert, dass die Planer bisher dort zur Kompensation nicht viele und auch nicht wenige Bäume oder Büsche, sondern <b>keine</b> Neuanpflanzungen vorschlagen. Es sollten unbedingt Neupflanzungen mit festgesetzt werden.</p>  <p><b>Abb. 4:</b> Luftbild des Plangebietes. Man beachte die vielen Bäume bzw. Büsche in den Gärten hinter den Häusern der Memeler Straße, entsprechend dem Bereich zwischen der orangefarbenen und der weißen Linie in Abb. 3.</p>	<p>taltung und Durchgrünung des Plangebietes und insbesondere der Innenhöfe eingebunden.</p> <p>Die Grundstücke in den Gebieten WA3 und WA4 sind alle in privater Hand, so dass jeder Eigentümer entscheiden kann, ob er bei einer Bebauung einzelne Grünstrukturen erhält oder nicht. So ist es nicht korrekt zu behaupten, dass die vorhandenen Grünstrukturen einer Neubebauung zum Opfer fallen. Es wäre unverhältnismäßig, den Eigentümern hier Neuanpflanzungen an bestimmten Stellen ihrer Grundstücke vorzuschreiben.</p> <p>Es ist auch nicht richtig, dass hier keine Neuanpflanzungen vorgesehen sind, denn die textliche Festsetzung Nr. 9.1 bestimmt, dass pro 600 m<sup>2</sup> Grundstücksfläche ein einheimischer Laubbaum mit einem Stammumfang von mind. 16-18 cm zu pflanzen ist. Dies gilt auch für die Gebiete WA1 und WA2. Diese zu pflanzenden Bäume sind aus nachvollziehbaren Gründen nicht standortbezogen in der Planzeichnung festzusetzen.</p>


Stadt Ratzeburg Aufstellung des Bebauungsplanes Nr. 81 für das Gebiet: "Östlich Seedorfer Straße, südlich Friedhof, westlich Memeler Weg und nördlich Königsberger Straße" (gemäß § 13a BauGB) Eingegangene Stellungnahmen während der Behördenbeteiligungen gemäß § 4 Abs. 2 BauGB und der beiden öffentlichen Auslegungen gemäß § 3 Abs. 2 mit Abwägungsvorschlägen Stand: 07.02.2019, geändert 25.02.2019 (auf den Seiten 3, 4, 24, 30 u. 44 gelb hinterlegt)

Stellungnahme von / vom	Stellungnahmen zur 2. öffentlichen Auslegung	Abwägungsvorschlag
-------------------------	--	--------------------

Zu Seite 13 Abs. 6 Der vorhandene Baumbestand  
 Nach der Feststellung, dass die Allee erhalten bleiben muss, heißt es:  
 „Ausgenommen hiervon sind lediglich die Bäume im Bereich der Einmündungsbereiche der Planstraße, die nicht erhalten werden können. Auch auf eine zwingende Erhaltung des Baumbestandes vor der Gemeindebedarfsfläche zugunsten der KITA wurde verzichtet, da die Erhaltung im Zuge der Erschließung des Grundstückes und der hier geplanten und erforderlichen Stellplätze nicht möglich wäre“.



**Abb. 5:** Ausschnitt aus der aktuellen Planzeichnung (Text siehe nächste Seite).



**Abb. 6:** Foto dieses Areals von Norden her gesehen.

Das ist so richtig und wurde auch im Vorwege mit der unteren Naturschutzbehörde abgestimmt. Die notwendigen Verluste von Alleebäumen werden in Abstimmung mit der Naturschutzbehörde durch Neupflanzungen ersetzt.

Stadt Ratzeburg Aufstellung des Bebauungsplanes Nr. 81 für das Gebiet: "Östlich Seedorfer Straße, südlich Friedhof, westlich Memeler Weg und nördlich Königsberger Straße" (gemäß § 13a BauGB) Eingegangene Stellungnahmen während der Behördenbeteiligungen gemäß § 4 Abs. 2 BauGB und der beiden öffentlichen Auslegungen gemäß § 3 Abs. 2 mit Abwägungsvorschlägen Stand: 07.02.2019, geändert 25.02.2019 (auf den Seiten 3, 4, 24, 30 u. 44 gelb hinterlegt)

Stellungnahme von / vom	Stellungnahmen zur 2. öffentlichen Auslegung	Abwägungsvorschlag
	<p>Stellfläche würde erfordern, die gesamte Parkstraße zu verlegen und ein Entfernen der im Vordergrund abgebildeten beiden kleinen Linden zu folgern.</p> <p>Diese für den Unterzeichner nicht nachvollziehbare Planung geschah möglicherweise, weil u. a. vormals eingeplante Stellplätze am Spielplatzbereich der KITA gestrichen wurden. Auch wurde die Grundfläche <b>GR</b> der KITA in der Planung von Okt. 2018 zum Dez. 2018 von 900 m<sup>2</sup> auf 1.000 m<sup>2</sup> vergrößert. Da hier also offenbar noch ‚Planungsmasse‘ vorhanden ist, schlägt der NABU vor, dass man die westliche (linke) Parkreihe verkürzt und eine Einbiegung zur längeren Parkreihe (entlang dem KITA-Gebäude) zur Erhaltung der Parkstraße und unter damit einhergehender Schonung der Eiche und der beiden kleinen Linden bestehen lässt sowie die anderen im letzten halben Jahr neu eingeplanten Änderungen überdenkt.</p> <p>Es bleibt nun noch die Passage in der Begründung, dass „die Erhaltung“ der dortigen Alleebäume auch „im Zuge der Erschließung des Grundstückes .... nicht möglich wäre“. Dieser zweite Aspekt ist schlichtweg unzutreffend. Das Gemeindegrundstück ist vom Friedhof bis zur geplanten Straße ca. 35,5 m breit (blauer Pfeil in Abb. 8). Der Abstand der Baumstämme der Linde zur Platane beträgt 15,85 m (grüne Pfeile). Die Größe der Baumwipfel wurde anhand des herausvergrößerten Luftbildes skizziert.</p> <p>Während jene von Linde und Platane ineinander ragen, lassen die Platane und die Linde über 6 m freien Abstand (man beachte die große Lücke zwischen beiden Bäumen in Abb. 1). Hier passt der dickste Kran, Bulldozer oder Kies-Lkw problemlos durch. Es kann eine folienunterlegte, temporäre Trasse zum Schutz des Gehwegs mit breiter Einfahrt von der Seedorfer Straße angelegt werden. Anhand vieler Beispiele ließe sich belegen, dass auch für die Anlieferungen großer Maschinen und großer Baustoffmengen und deren Abtransport überhaupt kein verkehrstechnisches Problem besteht. Hier wäre es nicht einmal nötig, einen einzigen Ast von einem der beiden Bäume zu kürzen.</p> <p>Der Stammdurchmesser der Eiche wird im Plan mit 0,6 m angegeben (Abb. 5). Die Nachmessung ergab jedoch 70 cm, was bei dem anzuset-</p>	<p>Die Einschätzung des NABU wird zur Kenntnis genommen, allerdings nicht geteilt.</p> <p>Der Anregung wird nicht gefolgt, zumal sich die Zahl der möglichen ohnehin bereits knapp bemessenen Stellplätze für die KITA bei einer Erhaltung der beiden Bäume hier deutlich verringern würde.</p> <p>Zur Erschließung gehört auch die Unterbringung von Stellplätzen (s.o.). Bei der Erhaltung der Bäume in diesem Bereich könnte hier lediglich eine deutlich geringere Anzahl Stellplätzen entstehen.</p> <p>Die nebenstehenden Ausführungen werden zur Kenntnis genommen.</p>



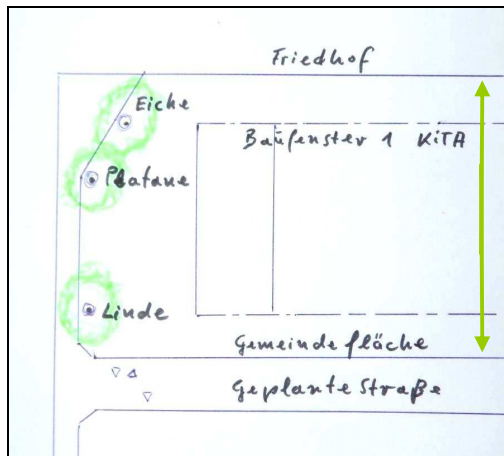
Stadt Ratzeburg Aufstellung des Bebauungsplanes Nr. 81 für das Gebiet: "Östlich Seedorfer Straße, südlich Friedhof, westlich Memeler Weg und nördlich Königsberger Straße" (gemäß § 13a BauGB) Eingegangene Stellungnahmen während der Behördenbeteiligungen gemäß § 4 Abs. 2 BauGB und der beiden öffentlichen Auslegungen gemäß § 3 Abs. 2 mit Abwägungsvorschlägen Stand: 07.02.2019, geändert 25.02.2019 (auf den Seiten 3, 4, 24, 30 u. 44 gelb hinterlegt)

Stellungnahme von / vom	Stellungnahmen zur 2. öffentlichen Auslegung	Abwägungsvorschlag
-------------------------	--	--------------------

zenden Zuwachs durch Jahresringe bedeutet, dass sie ca. 10 Jahre älter ist, als die Planzeichnung vermuten lässt. Außerdem sei hier noch einmal daran erinnert, dass die Eiche, wie oben ausführlich begründet, ohnehin Teil der abknickenden geschützten Allee ist.



**Abb. 7:** Die beiden Bäume entlang des KITA-Geländes entlang der Seedorfer Straße.



**Abb.8** Skizze des westlichen Teils des geplanten KITA-Geländes.

Stadt Ratzeburg Aufstellung des Bebauungsplanes Nr. 81 für das Gebiet: "Östlich Seedorfer Straße, südlich Friedhof, westlich Memeler Weg und nördlich Königsberger Straße" (gemäß § 13a BauGB) Eingegangene Stellungnahmen während der Behördenbeteiligungen gemäß § 4 Abs. 2 BauGB und der beiden öffentlichen Auslegungen gemäß § 3 Abs. 2 mit Abwägungsvorschlägen Stand: 07.02.2019, geändert 25.02.2019 (auf den Seiten 3, 4, 24, 30 u. 44 gelb hinterlegt)

Stellungnahme von / vom	Stellungnahmen zur 2. öffentlichen Auslegung	Abwägungsvorschlag
	<p>Sollte man die Linde an der Straßeneinmündung wirklich nicht erhalten können, wäre immer noch genug Platz zur Platane hin, so dass man sie leicht durch eine Neuanpflanzung ersetzen könnte.</p> <p>Zu S. 16 Schmutzwasser und Oberflächenwasser Der NABU begrüßt, dass unser Vorschlag statt einer Totalversiegelung wasserdurchlässige Beläge zu verwenden, aufgegriffen wurde. Es ist jedoch aus enttäuschenden Erfahrungen heraus zu bemängeln, dass dies nur als Empfehlung formuliert wurde, die ohne jegliche Rückfrage später einfach übergangen werden kann. Da die Stellplätze weiterhin annähernd 4.000 m<sup>2</sup> in Anspruch nehmen, sollten wasserdurchlässige Beläge (z. B. Gittersteine o.ä.), wie bereits ausführlich begründet wurde, nicht empfohlen, sondern festgeschrieben werden.</p> <p>Einige bereits in der Stellungnahme vom 18.10.2018 behandelte Aspekte werden hier nicht erneut aufgegriffen. Sie sind aber gleichwohl weiterhin gültig.</p> <p><b>Fazit</b></p> <ul style="list-style-type: none"> <li>• Der NABU hat weiterhin keine prinzipiellen Einwände gegen eine Bebauung des betreffenden Gebietes.</li> <li>• Die in der Begründung zur aktuellen Planung enthaltenen Zahlen zum vorgesehenen Baumvolumen sind nicht konsistent. Hinsichtlich der Wohn- und Verkehrsdichte wird eine abschließende Stellungnahme erst möglich sein, wenn bewertbare Zahlen vorliegen. In jedem Fall negiert auch der neue Plan die Chancen einer modernen, naturnahen Planung der Stadtlandschaft. Die Wohnqualität in diesem Teil Ratzeburgs würde unnötig beeinträchtigt.</li> <li>• Andererseits kann das Plangebiet trotz erheblich über der umliegenden Wohndichte liegenden Bebauung bei naturnaher Planung zu einem der begehrtesten Wohnbereiche Ratzeburgs werden. Eine diesbezüglich kluge Umsetzung kann sich auch in einem späteren Wert der gebauten Immobilien positiv bemerkbar machen und sich günstig auch auf soziale Aspekte des Wohnklimas auswirken.</li> <li>• Die weitere Planung sollte eine Totalversiegelung der Stellplätze ausschließen und wasserdurchlässige Beläge festsetzen.</li> </ul>	<p>Der Anregung wird nicht gefolgt. Eine Versickerung des Oberflächenwassers ist dennoch zu gewährleisten. Hierfür gibt es verschiedene technische Möglichkeiten wie z.B. Rigolen, Verrieselung oder Regenwasserrückhaltung.</p> <p>Die bereits formulierten Abwägungen der Stadt zu den Stellungnahmen vom 18.10.2018 gelten weiterhin.</p> <p>Die Stadt nimmt das Fazit des NABU zur Kenntnis.</p>

Stadt Ratzeburg Aufstellung des Bebauungsplanes Nr. 81 für das Gebiet: "Östlich Seedorfer Straße, südlich Friedhof, westlich Memeler Weg und nördlich Königsberger Straße" (gemäß § 13a BauGB) Eingegangene Stellungnahmen während der Behördenbeteiligungen gemäß § 4 Abs. 2 BauGB und der beiden öffentlichen Auslegungen gemäß § 3 Abs. 2 mit Abwägungsvorschlägen Stand: 07.02.2019, geändert 25.02.2019 (auf den Seiten 3, 4, 24, 30 u. 44 gelb hinterlegt)

Stellungnahme von / vom	Stellungnahmen zur 2. öffentlichen Auslegung	Abwägungsvorschlag	
	<ul style="list-style-type: none"> <li>Bezüglich der Aspekte des Umweltschutzes einschließlich des Artenschutzes – und hier besonders dem der Fledermäuse und der Brutvögel – schließt sich der NABU dem bereits vorliegenden Gutachten an und erinnert an die mittlere Bedeutung der auf der Vorwarnstufe stehenden und insbesondere jene der drei gefährdeten Arten.</li> </ul> <p>Der NABU behält sich Ergänzungen seiner Stellungnahme vor. Der NABU bittet um Rückäußerung, wie über seine Stellungnahme befunden wurde sowie um weitere Beteiligung am Verfahren.</p>	<p>Der NABU wird nach dem Satzungsbeschluss durch die Stadtvertretung über das Abwägungsergebnis informiert.</p>	
1.12	Landesamt für Landwirtschaft, Umwelt und ländliche Räume, Lübeck 23.01.2019	<p>Zu den mir vorgelegten o.g. Planungsunterlagen habe ich aus Sicht des Immissionsschutzes keine Bedenken. Die Benachrichtigung über die erneute öffentliche Auslegung der Planungsunterlagen habe ich zur Kenntnis genommen. Bei Planänderungen und Ergänzungen bitte ich um erneute Beteiligung mit Benennung der geänderten oder ergänzten Teile.</p>	Die Stellungnahme wird zur Kenntnis genommen.
1.13	Ratzeburg-Möllner Verkehrsbetriebe GmbH, 18.12.2018	<p>Vielen Dank für die Übersendung der Unterlagen für das Neubaugebiet "Seedorfer Straße" in Ratzeburg. Zunächst einmal haben wir als Verkehrsbetriebe nichts gegen die Ansiedlung einzuwenden. Wir haben dennoch einige Unklarheiten und müssen einige Ihrer getroffenen Annahmen ergänzen bzw. korrigieren. Uns ist nicht ganz ersichtlich, wie viele Personen in den 120 zusätzlichen Wohnungen in dem Neubaugebiet wohnen werden. Bei drei Personen pro Wohnung wären das 360 Personen. Bezüglich dieser Zahl richtet sich auch die verkehrliche Bedeutung des Neubaugebietes und eventuelle Anbindungen durch den Busverkehr. Nicht konform gehen wir mit dem Thema ÖPNV- Anbindung des Neubaugebietes. Sie schreiben in der Einleitung, das Gebiet sei an den ÖPNV angebunden. Im weiteren Text stellen Sie aber nur fest, dass eine Bushaltestelle vorhanden ist. Sie gehen nicht auf die Linien ein und nicht auf die Taktung. Die vermeintlich ÖPNV-Anbindung basiert also nur auf dem Vorhandensein einer Bushaltestelle. Diese Haltestelle mit Namen "Seedorfer Straße" wird derzeit von der Grundnetz-Buslinie 8790 (Ratzeburg - Salem - Sterley - Zarrentin) bedient. Bei der Linie handelt es sich um eine Kleinbuslinie, die alle zwei Stunden verkehrt und das nur mon-</p>	<p>Die genaue Anzahl der zukünftigen Bewohner/innen kann noch nicht benannt werden. Hierbei ist auch zu berücksichtigen, dass auch in der Königsberger und Memeler Straße einige zusätzliche Wohnungen entstehen werden.</p> <p>Die Aussagen zum ÖPNV werden aufgrund der Angaben der RMVB-GmbH ergänzt.</p>



Stadt Ratzeburg Aufstellung des Bebauungsplanes Nr. 81 für das Gebiet: "Östlich Seedorfer Straße, südlich Friedhof, westlich Memeler Weg und nördlich Königsberger Straße" (gemäß § 13a BauGB) Eingegangene Stellungnahmen während der Behördenbeteiligungen gemäß § 4 Abs. 2 BauGB und der beiden öffentlichen Auslegungen gemäß § 3 Abs. 2 mit Abwägungsvorschlägen Stand: 07.02.2019, geändert 25.02.2019 (auf den Seiten 3, 4, 24, 30 u. 44 gelb hinterlegt)

Stellungnahme von / vom	Stellungnahmen zur 2. öffentlichen Auslegung	Abwägungsvorschlag
	<p>tags bis freitags. Die dort eingesetzten Fahrzeuge können maximal 20 Personen befördern. Doch die 20 Fahrgastplätze können nicht nur von den Bewohnern des Neubaugebietes genutzt werden, denn auch die Nutzer Richtung Salem / Sterley / Zarrentin wollen fahren. Der Einsatz eines größeren Fahrzeugs auf der Linie 8790 Richtung Zarrentin ist aufgrund von Straßenbeschränkungen nicht möglich.</p> <p>Zu der Grundnetz-Buslinie kommen noch die Linien des Ergänzungsnetzes 8792 (zwei Fahrten morgen zu den Ratzeburger Schulen, fünf zurück; an Ferientagen eine Fahrt morgens nach RZ und zwei mittags/nachmittags zurück) hinzu sowie die rein dem Schulbusverkehr dienende Linie 8793 (zwei Fahrten morgen zu den Ratzeburger Schulen, fünf zurück; an Ferientagen keine Fahrten).</p> <p>Interessant wäre es für uns, wie die Anbindung ans Stadtbusnetz erfolgen sollte. Die Linien 8501 (Bf. Ratzeburg - Vorstadt und zurück) und 8750 (Bf. Ratzeburg - Ravenskamp - DRK - SWR - Mölln und zurück) haben aufgrund von Anschlüssen keine Möglichkeit, eine Schleifenfahrt zu drehen, bei der auch noch eine Kehrmöglichkeit im Bereich der Seedorfer Straße fehlen würde.</p> <p>Die Anbindung wäre nur über die Linie 8502 (Bf. Ratzeburg - DRK - SWR und zurück) möglich. Diese könnte noch eine Schleife bei der Hinfahrt zum SWR über Seedorfer Straße - Danziger Straße drehen. Dem spricht entgegen, dass die Danziger Straße nicht für dauerhaften Busverkehr ausgelegt ist, da sie nicht ausreichend befestigt ist.</p> <p>In der Gegenrichtung kann der Weg nicht eingeschlagen werden, weil ein Abbiegen aus der Schmilauer Straße rechts in die Danziger Straße aufgrund der erhöhten Fahrbahn für die eingesetzten Niederflerbusse nicht möglich ist. Außerdem verkehrt auch diese Linie nur montags bis freitags.</p> <p>Die nächstgelegenen Haltestellen, die an allen Wochentagen über eine ausreichende Verkehrsbedienung verfügen sind die Haltestellen "Gartenstraße (Friedhof)" im Zuge der Gartenstraße (Fußweg ca. 300 - 350 m) und "Eichenweg" im Zuge der Schmilauer Straße (Fußweg ca. 350 - 400m).</p> <p>Bei Rückfragen - gerne fragen!</p>	<p>Die Stadt wird sich diesbezüglich mit den Ratzeburg-Möllner Verkehrsbetrieben in Verbindung setzen.</p>

Stadt Ratzeburg Aufstellung des Bebauungsplanes Nr. 81 für das Gebiet: "Östlich Seedorfer Straße, südlich Friedhof, westlich Memeler Weg und nördlich Königsberger Straße" (gemäß § 13a BauGB) Eingegangene Stellungnahmen während der Behördenbeteiligungen gemäß § 4 Abs. 2 BauGB und der beiden öffentlichen Auslegungen gemäß § 3 Abs. 2 mit Abwägungsvorschlägen Stand: 07.02.2019, geändert 25.02.2019 (auf den Seiten 3, 4, 24, 30 u. 44 gelb hinterlegt)

Stellungnahme von / vom	Stellungnahmen zur 2. öffentlichen Auslegung	Abwägungsvorschlag
2.	<b>Stellungnahmen der Öffentlichkeit im Rahmen der öffentlichen Auslegung</b>	
2.1	<p>Einwender 1 10.01.2019</p> <p>Zum o.g. Bauvohaben möchte ich folgendes anmerken, bzw. um Überprüfung bitten.</p> <p>Bereits vor zwei Jahren wurden den Bewohnern der anliegenden Straße Bebauungspläne vorgestellt. Hier wurde von Seiten der Planer deutlich gemacht, dass die Bauhöhe nicht eine 2 1/2 geschossige Höhe übersteigen solle. Vor allem auch deshalb nicht, weil es sich bei den angrenzenden Gebäude fast ausschließlich um Einfamilienhäuser handelt.</p> <p>Nun legen Sie in Ihrem Bebauungsplan eine Bauhöhe von 10-12 Meter vor, was eine 3-4 geschossige Bauhöhe bedeutet. Diese Massierung ist nicht nachvollziehbar und auch nicht akzeptabel. Offensichtlich sollen hier Versäumnisse der Stadt, den Sozialen Wohnungsbau betreffend, mit einem Schlag nachgeholt werden in dem quasi „aufgestockt“ wird. In dem zu bebauenden Feld würden auf einen Schlag mehr Menschen leben als in der gesamten Seedorfer Str. und der angrenzenden Memeler str. zusammen. Wie soll somit ein Wohngebiet in die bestehenden Strukturen integriert werden? Was verstehen sie unter Quartierplanung?</p> <p>Durch die Massierung schafft die Stadt offensichtlich sehenden Auges neue Brennpunkte, wie sie z.B. teilweise auf dem Georgsberg in den alten Neubaublöcken bestehen. Andere gelungene Wohnprojekte wie z.B. von Conplan (alte Meierei oder ehemalige Jugendherberge) sollten aus unserer Sicht eher ein Vorbild sein.</p> <p>Die Aussage Ihres Architekten, man würde ja schließlich sehr hochwertig bauen, halte ich für irrelevant. Schließlich sollte eine qualitativ hochwertige Bauweise Grundvoraussetzung sein um einen frühzeitigen Verfall der Bausubstanz und dadurch entstehende hohe Folgekosten vorzubeugen.</p>	<p>Bei den hier erwähnten Vorschlägen handelte es sich um erste konzeptionelle Überlegungen für eine mögliche Bebauung des Areals ohne die Wirtschaftlichkeit einer Bebauung im Detail geprüft zu haben. Anfangs ist man in der Tat von einer etwas niedrigeren Bebauung ausgegangen, aber Planung ist immer ein Prozess. Letztlich hat man sich besonders auch vor dem Hintergrund möglichst viele Wohnungen zu schaffen zugunsten einer etwas stärker verdichteten Bebauung entschieden, die hier an dieser Stelle nach Auffassung der Stadt auch gut vertretbar ist, weil</p> <ul style="list-style-type: none"> <li>• es eine Verschwendung von Ressourcen wäre, auf diesem bisher unbebauten gut erschlossenen Areal eine Planung mit niedrigerer Baudichte und daraus resultierender geringeren Anzahl von Wohnungen vorzusehen.</li> <li>• nur durch eine höhere bauliche Verdichtung mit einer entsprechenden höheren Wohnungszahl ermöglicht werden kann, bezahlbare und sozialverträgliche Wohnungen vorzuhalten.</li> <li>• die geplante Anzahl von bis zu etwa 120 zusätzlichen Wohnungen im Bereich der Baugebiete WA 1 und WA 2 für verträglich gehalten wird. Dies gilt insbesondere, weil hier kein eindimensionales Wohngebiet ausschließlich für eine Bevölkerungsschicht entsteht.</li> <li>• hier ein gesunder Mix von sozial geförderten Wohnungen und nicht geförderten Wohnungen für verschiedene Bevölkerungsschichten geplant ist.</li> <li>• sowohl kleine Wohnungen wie auch größere Wohnungen für Familien vorgesehen sind.</li> <li>• ausschließlich bezahlbare, aber qualitativ höherwertige Mietwohnungen entstehen.</li> </ul> <p>Nicht nur aus den oben aufgeführten Gründen ist der Vorwurf, dass</p>

Stadt Ratzeburg Aufstellung des Bebauungsplanes Nr. 81 für das Gebiet: "Östlich Seedorfer Straße, südlich Friedhof, westlich Memeler Weg und nördlich Königsberger Straße" (gemäß § 13a BauGB) Eingegangene Stellungnahmen während der Behördenbeteiligungen gemäß § 4 Abs. 2 BauGB und der beiden öffentlichen Auslegungen gemäß § 3 Abs. 2 mit Abwägungsvorschlägen Stand: 07.02.2019, geändert 25.02.2019 (auf den Seiten 3, 4, 24, 30 u. 44 gelb hinterlegt)

Stellungnahme von / vom	Stellungnahmen zur 2. öffentlichen Auslegung	Abwägungsvorschlag
	<p>Des Weiteren ist der geplante Spielplatz für dieses Wohngebiet aus meiner Sicht zu klein - sollen doch hier zukünftig Familien mit Kindern leben. Die Lage und unmittelbar in der Nähe vom Friedhof ist völlig unpassend.</p> <p>Die zum Wohngebiet geplanten Parkplätze sind aus unserer Sicht ebenfalls zu wenig. Schon jetzt ist die Parksituation in der Seedorferstr. Insbesondere bei Beerdigungen auf dem angrenzenden Friedhof äußerst angespannt. Die Aussage das Menschen welche in Bezug von Sozialleistung stehen ohnehin kein Auto hätten, stimmt so nicht. Was passiert wenn sie Sozialleistungen nicht mehr in Anspruch nehmen?</p> <p>Wir bitten Sie darüber die Verkehrssituation in der Seedorferstr. in Ihre Planung mit einzubeziehen. Hier müsste aus unserer Sicht einen Geschwindigkeitsbegrenzung von 30km eingeführt werden. Zudem wäre ein Zebrastreifen zur Straßenüberquerung auf Höhe des Kindergartens wünschenswert und sinnvoll.</p> <p>Abschließend möchte ich betonen, dass es nicht darum geht das Bauvorhaben zu boykottieren, Wohnraum ist notwendig und sinnvoll. Jedoch ist die von Ihnen geplante Massierung, die Höhe der Bebauung und Teile Ihrer Planung aus meiner Sicht inakzeptabel, bzw. führt sehenden Auges in neue soziale, gesellschaftliche und politische Probleme die für die Stadt zukünftig dauerhafte Kosten verursachen werden, aber im Vorfeld vermeiden werden könnte.</p>	<p>hier sehenden Auges ein neuer sozialer Brennpunkt geschaffen wird unbegründet.</p> <p>Der Spielplatz hat eine angemessene Größe. Neben diesem öffentlichen Spielplatz sind zusätzlich im Blockinnenbereich zwischen den Gebäuden Flächen vorgesehen, die als Spiel- und Ruheflächen genutzt werden können.</p> <p>Die Stadt hat für die vorliegende Planung einen Stellplatzschlüssel von einem Stellplatz pro Wohnung festgelegt. Die Zahl der Stellplätze ist bereits höher als die bauordnungsrechtlich erforderliche Anzahl.</p> <p>Bei der Seedorfer Straße handelt es sich um eine Landesstraße. Bei einer Veränderung der Situation sind die gegebenen Verkehrszahlen zu berücksichtigen und ggfs. Maßnahmen in Absprache mit dem Landesbetrieb für Straßenbau und Verkehr abzustimmen.</p> <p>Die Einschätzung der Einwenderin zur geplanten Bebauung wird seitens der Stadt zur Kenntnis genommen, aber aus den weiter oben genannten Gründen nicht geteilt.</p>
2.2	<p>Einwender 2 Eingang 15.01.2019</p> <p>Die Abfallbeseitigung erfolgt durch die AWSH (Abfallwirtschaft Süd-Holstein GmbH). Die AWSH kommt schon jetzt nicht ihren Aufgaben im Auftrag des Kreises Herzogtum Lauenburg, der als öffentlich-rechtlicher Entsorgungsträger fungiert, der Abfallentsorgung aus privaten Haushalten offensichtlich keinesfalls nach. Aufgrund der Dichte der Bebauung von den im Plangebiet neu entste-</p>	

Stadt Ratzeburg Aufstellung des Bebauungsplanes Nr. 81 für das Gebiet: "Östlich Seedorfer Straße, südlich Friedhof, westlich Memeler Weg und nördlich Königsberger Straße" (gemäß § 13a BauGB) Eingegangene Stellungnahmen während der Behördenbeteiligungen gemäß § 4 Abs. 2 BauGB und der beiden öffentlichen Auslegungen gemäß § 3 Abs. 2 mit Abwägungsvorschlägen Stand: 07.02.2019, geändert 25.02.2019 (auf den Seiten 3, 4, 24, 30 u. 44 gelb hinterlegt)

Stellungnahme von / vom	Stellungnahmen zur 2. öffentlichen Auslegung	Abwägungsvorschlag	
		<p>henden bis zu 120 Wohnungen ist davon auszugehen, dass es zu einer Vermüllung des Standortes kommt. Dieses Problem wird sich auch nicht durch eine unterirdische Recyclingstation beheben lassen, sondern nur durch einen Standortwechsel außerhalb eines reinen Wohngebietes, zumal diese bisher sechs großen Container überwiegend von Autofahrern benutzt werden.</p> <p>Unser Grundstück befindet sich in der Königsberger Straße 1 - lt. Planung ist die „Fläche für Entsorgung - Recyclingstation" direkt neben unserem Grundstück vorgesehen, dagegen erheben wir Einspruch. Hinzu kommt, dass diese Fläche zusätzlich für dringend benötigte Parkplätze der neuen Anwohner benötigt wird.</p>	<p>Die Stadt geht nicht davon aus, dass es durch die im Plangebiet neu entstehenden Wohnungen zu einer Vermüllung des Standortes kommt.</p> <p>Es handelt sich um einen vorhandenen wohngebietsnahen Standort mit Recycling Containern, der auch planungsrechtlich als solcher beibehalten werden soll.</p>
2.3	<p>Einwender 3 Eingang 17.01.2019</p>	<p>Urbanisierung, sprich freies Gelände zu erschließen, bedeutet soziokulturelle und technische Gegebenheiten zu verfeinern und entsprechend dem Stadtteil „Vorstadt“ anzupassen. Dabei ist eine Geschosshöhe von bis zu 11,60 m für das Stadtgebiet Vorstadt im Verhältnis zu dem angrenzenden Wohngebiet, sprich Einfamilienhäusern, nicht akzeptabel.</p> <p>Da das vorgenannte Gebiet das letzte nicht bebaute Gelände in Ratzeburg darstellt, versucht man mit aller Macht eine grenzenlose Bebauung durchzusetzen.</p> <p>Es würden auf einmal in diesem Gebiet mehr Menschen wohnen als in der gesamten Seedorfer Straße und der angrenzenden Memeler Straße.</p> <p>Wir möchten betonen, dass die Anwohner grundsätzlich positiv eingestellt sind, dass Sozialwohnungen in Ratzeburg entstehen, und dies auch im Bereich der Seedorfer Straße.</p> <p>Dabei befürworten wir ausdrücklich, dass sich der Stadtteil Vorstadt sozial verträglich weiterentwickelt. Dabei gehen wir von 70 – 90 Wohneinheiten aus, die sich der Umgebung mit 2 ½-geschossigen Höhen positiv anpassen würden.</p> <p>Auch müssen wir davon ausgehen, dass in Ihren Planungen eine realistische Anzahl von Parkmöglichkeiten (mindestens 1,5 je Wohnung) nicht gegeben ist. Diese müsste gegeben sein, davon eine Anzahl in einem unterirdischen Parkhaus.</p>	<p>Die hier geäußerte Auffassung wird nicht geteilt. Dies gilt insbesondere, weil von einer "grenzenlosen Bebauung" nicht die Rede sein kann.</p> <p>Diese Haltung der Anlieger wird begrüßt. Auch die Stadt möchte, dass sich der Stadtteil Vorstadt sozialverträglich weiterentwickelt, ist allerdings davon überzeugt, dass hier auch eine etwas stärkere Verdichtung vertretbar ist.</p> <p>Eine größere Anzahl von Stellplätzen bereitzustellen wäre sicherlich wünschenswert, hätte aber einen deutlich höheren Flächenverbrauch zur Folge, so dass in Folge dann weniger Wohnungen entstehen könnten. Die Stadt weist darauf hin, dass der vorgesehene Stellplatzschlüssel von einem Stellplatz pro Wohnung bereits höher ist als die</p>

Stadt Ratzeburg Aufstellung des Bebauungsplanes Nr. 81 für das Gebiet: "Östlich Seedorfer Straße, südlich Friedhof, westlich Memeler Weg und nördlich Königsberger Straße" (gemäß § 13a BauGB) Eingegangene Stellungnahmen während der Behördenbeteiligungen gemäß § 4 Abs. 2 BauGB und der beiden öffentlichen Auslegungen gemäß § 3 Abs. 2 mit Abwägungsvorschlägen Stand: 07.02.2019, geändert 25.02.2019 (auf den Seiten 3, 4, 24, 30 u. 44 gelb hinterlegt)

Stellungnahme von / vom	Stellungnahmen zur 2. öffentlichen Auslegung	Abwägungsvorschlag
	<p>Damit könnte man eine größere „Vergrünung“ für Pflanzen, Insekten und Kleintiere erreichen. Ebenso könnte man kleinere Sitzgruppen für Begegnungen mit bereits im Bereich Vorstadt Wohnenden und Neubürgern schaffen.</p> <p>Bei den von Ihnen geplanten Wohneinheiten (überdimensioniert) stellt sich für uns auch die Frage einer nicht zu akzeptierenden Versiegelung von Grund und Boden wie auch Abwasserregelungen – bereits jetzt klagen Anwohner aus anliegenden Gebieten über stehendes Wasser in den Vorgärten.</p> <p>Wie würde es denn in diesem eng bebauten Gebiet bei sich beschleunigter Klimaverschlechterung bei Starkregen aussehen – wohin fließt das Wasser?</p> <p>Weiterhin ziehen Sie ein Gutachten von 2015 zu Rate, das die zukünftige Lärmbelastung und Verkehrsbelastung auf der Seedorfer Straße angeht. Dabei gehen Sie nicht von einer sich verstärkenden Verkehrs- und Lärmbelastung aus. Gleichzeitig sind für die zur Straßenseite befindlichen Fenster Lärmschutzfenster vorgesehen.</p> <p>Wie ist dies zu verstehen? Gleichbleibender Lärm und Verkehrsbelastung und trotzdem Lärmschutzfenster – welchen Schutz die hier bereits Wohnenden erhalten wird nicht gesagt.</p> <p>Auch die sozial verträgliche Bebauungsdichte wird in dem von Ihnen vorgestellten Modell für die einzelnen Wohnungen immer kleiner. Es müssen hier sozial verträgliche Bebauungsdichten geschaffen werden mit größeren Wohneinheiten für Familien mit 2 oder mehr Kindern. Dabei wünschen wir uns neue Bewohner aus allen Bevölkerungsschichten einschließlich hier bereits wohnender Flüchtlingsfamilien.</p> <p>Auch müssten Räumlichkeiten für Begegnungen mit den neuen Anwohnern geschaffen werden – als Stadtteiltreff bzw. Jugendeinrichtungen.</p>	<p>bauordnungsrechtlich erforderliche Anzahl von Stellplätzen. Auch eine zumindest teilweise unterirdische Unterbringung von Stellplätzen würde die Stadt unbedingt begrüßen. Der Bau von Tiefgaragen hätte allerdings zur Folge, dass die Mietpreise deutlich angehoben werden müssten und damit einkommensschwächere Bevölkerungsgruppen außen vor bleiben müssten.</p> <p>Die Stadt wird dafür Sorge tragen, dass eine ordnungsgemäße Entwässerung gewährleistet werden kann. So erfolgt die Entwässerung vorrangig durch eine Versickerung auf den Grundstücken, während die Entwässerung der Straßenverkehrsflächen über die Regenwasserkanalisation in Richtung der öffentlichen Flächen im Kleinbahnschnitt als tiefliegende offene Wasserführung vorgesehen ist.</p> <p>Die Aussage ist so nicht richtig, denn die getroffenen Aussagen zum Lärmschutz basieren zwar auf den vorliegenden Verkehrszahlen aus dem Jahre 2015, berücksichtigen aber auch einen angenommenen Zuwachs des Verkehrs um 15%. Außerdem wird der zu erwartende Zusatzverkehr durch das Baugebiet berücksichtigt. Hierbei wird auch verwiesen auf die Lärmuntersuchung zum Bebauungsplan, die der Begründung als Anlage beigefügt ist. Der Untersuchung ist zu entnehmen, dass es nachweislich nicht zu unzumutbaren Belastungen der Bestandsbebauung kommt, da die durch den B-Plan verursachten Pegelerhöhungen für den baulichen Bestand lediglich zwischen 0,2 und 0,8 dB(A) liegen. Sie sind damit sehr gering und liegen noch unter der Wahrnehmbarkeitsschwelle von 1 dB(A). Hierbei wurde auch mögliche Schallreflexionen berücksichtigt.</p> <p>Nach den Konzepten der Kreisbaugenossenschaft ist in dem Gebiet ein Mix verschiedener Wohnungsgrößen ohnehin vorgesehen. So werden hier u.a auch Wohnungen für Familien mit Kindern entstehen.</p>

Stadt Ratzeburg Aufstellung des Bebauungsplanes Nr. 81 für das Gebiet: "Östlich Seedorfer Straße, südlich Friedhof, westlich Memeler Weg und nördlich Königsberger Straße" (gemäß § 13a BauGB) Eingegangene Stellungnahmen während der Behördenbeteiligungen gemäß § 4 Abs. 2 BauGB und der beiden öffentlichen Auslegungen gemäß § 3 Abs. 2 mit Abwägungsvorschlägen Stand: 07.02.2019, geändert 25.02.2019 (auf den Seiten 3, 4, 24, 30 u. 44 gelb hinterlegt)

Stellungnahme von / vom	Stellungnahmen zur 2. öffentlichen Auslegung	Abwägungsvorschlag
	<p>Wir wollen ein lebhaftes und lebendiges Miteinander.</p> <p>Diese Einrichtungen und Maßnahmen können auch „soziale Brennpunkte“ vermeiden.</p> <p>Der geplante Spielplatz ist mit 780 m<sup>2</sup> viel zu klein und befindet sich an der Peripherie des Wohngebietes. Dies könnte zu missbräuchlichem Gebrauch führen, wenn die Jugendlichen keinen – wie von uns vorgeschlagen – Jugendtreff erhielten. Jugendliche entziehen sich gerne der „öffentlichen Einsichtnahme“, was hier vorprogrammiert wäre. Wir wissen ja von anderen – nicht einsehbaren – Plätzen von Alkoholexzessen etc.</p> <p>Zum anderen befindet sich unmittelbar neben dem Spielplatz der Friedhof.</p> <p>Der Kindergarten zeigt kaum freie Spielfläche und würde mit einem möglichen „missbrauchten“ Spielplatz kollidieren. Auch können wir nicht erkennen, wie Väter und Mütter freien Zugang zum Kindergarten haben. Wir können uns nicht vorstellen, dass die Kirche einen ständigen Zugang über den Friedhof für besonders förderlich halten würde.</p> <p>Wir sprachen schon das Thema mangelnder Zur-Verfügung-Stellung von Parkplätzen an.</p> <p>Schon jetzt sind die Straßen Gustav-Peters-Platz und Feldstraße bei größeren Beerdigungen zugeparkt. Dabei handelt es sich bei der Feldstraße um eine sehr enge Straßenführung und ist nur von der Seedorfer Straße befahrbar.</p> <p>Der Gustav-Peters-Platz hat z. T. keine Straßenbegrenzung und ist keine Durchfahrtsstraße.</p> <p>Sie können sich sicherlich vorstellen, dass die vorgenannten Straßen bei starker Beparkung sehr leiden und ziemlich schnell erneuert werden müssen. Wer trägt dann die Erneuerungskosten? Die Anwohner?</p> <p>Ebenso hat man sich bis jetzt keinerlei Gedanken gemacht, wie zukünftig der öffentliche Nahverkehr durch das Gebiet Vorstadt geführt werden soll</p>	<p>Aufgrund der hier geplanten Wohnungsstruktur einschließlich attraktiver Freiflächen ist nicht von einer Entstehung sozialer Brennpunkte auszugehen.</p> <p>Der Spielplatz hat eine angemessene Größe. Außerdem sind neben diesem öffentlichen Spielplatz zusätzlich im Blockinnenbereich zwischen den Gebäuden Flächen vorgesehen, die als Spiel- und Ruheflächen genutzt werden können.</p> <p>Die festgesetzte überbaubare Fläche zugunsten der Kita ist größer als das tatsächlich hier realisierbare Gebäude. Insbesondere bei einer Realisierung als zweigeschossiges Gebäude entstünden hier durchaus auch größere Freiflächen. Es gibt derzeit sicherlich keinen Zugang über den Friedhof, wohl aber über die vorgelagerte Vorfahrt, die in Abstimmung mit der Kirche verlängert wird.</p> <p>Wie bereits weiter oben angemerkt, wäre die Bereitstellung größerer Stellplatzflächen sicherlich wünschenswert, hätte aber einen deutlich höheren Flächenverbrauch zur Folge, so dass in Folge dann weniger Wohnungen entstehen könnten. Die Stadt weist darauf hin, dass der vorgesehene Stellplatzschlüssel von einem Stellplatz pro Wohnung bereits höher ist als die bauordnungsrechtlich erforderliche Anzahl von Stellplätzen. Auch wenn davon auszugehen ist, dass in einigen Haushalten zwei PKWs zur Verfügung stehen, wird es auch einzelne Haushalte ohne Auto geben. Für die genannten Straßen bestehen bereits verkehrsrechtliche Regelungen, die einzuhalten sind.</p> <p>Eine Optimierung des ÖPNV ist in Abstimmung mit den Trägern des Nahverkehrs vorgesehen. So soll auch die Linienführung der Buslinien</p>

Stadt Ratzeburg Aufstellung des Bebauungsplanes Nr. 81 für das Gebiet: "Östlich Seedorfer Straße, südlich Friedhof, westlich Memeler Weg und nördlich Königsberger Straße" (gemäß § 13a BauGB) Eingegangene Stellungnahmen während der Behördenbeteiligungen gemäß § 4 Abs. 2 BauGB und der beiden öffentlichen Auslegungen gemäß § 3 Abs. 2 mit Abwägungsvorschlägen Stand: 07.02.2019, geändert 25.02.2019 (auf den Seiten 3, 4, 24, 30 u. 44 gelb hinterlegt)

Stellungnahme von / vom	Stellungnahmen zur 2. öffentlichen Auslegung	Abwägungsvorschlag
<p>Weitere Einwendungen von Einwender 3 19.01.2019</p>	<p>und insgesamt eine zufriedenstellende Verkehrslenkung aussehen kann.</p> <p>Sie können aufgrund der aufgeführten Anmerkungen erkennen, dass die aufgezeigten Probleme von Ihnen weder erkannt noch zufriedenstellende Lösungen erarbeitet wurden.</p> <p>Sie und die damit befassten Stadtvertreter haben somit eine hohe Verantwortung, für alle betroffenen Menschen eine zufriedenstellende Lösung zu schaffen. Dies betrifft nicht nur die jetzige Elterngeneration, sondern auch unsere Enkelgeneration, so dass wir alle sagen können: „Hier möchten wir leben!“</p> <p>Zum Schluss möchten wir noch bemerken, dass die diskreditierenden Äußerungen Ihres Gutachters für andere Argumente nicht förderlich und für eine lebendige Demokratie abträglich sind. Weitere Einwände gegen den vorliegenden Bebauungsplan Nr. 81 „östlich Seedorfer Straße, südlich Friedhof, nördlich Königsberger Straße“.</p> <p>Hiermit bringen wir weitere Einwände gegen den vorliegenden Bebauungsplan vor. Zum sozialen Gesamtbild der Wohnanlage gehören auf jeden Fall die dort bereits vorhandenen Bäume. Bei einer Entfernung der vorhandenen Baumgruppe würde ein organischer Lebensraum erheblich gestört werden und wir hätten auch Probleme damit, inwieweit eine Abholzung überhaupt rechtlich möglich wäre.</p> <p>Eine weitere „Versteinerung“ der Wohnanlage wäre die Folge.</p>	<p>überdacht werden, um eine verbesserte Anbindung des Gebietes zu erreichen.</p> <p>Diese Auffassung wird nicht geteilt.</p> <p>Die Stadt ist sich der Verantwortung bewusst und arbeitet dauerhaft daran, zufriedenstellende Lösungen zu schaffen.</p> <p>Diskreditierende Äußerungen eines Gutachters sind der Stadt nicht bekannt. Es liegt der Stadt und auch den Beteiligten Gutachtern fern, die Anlieger zu diskreditieren.</p> <p>Hier ist nicht ganz klar, welche Baumgruppe gemeint ist. Vermutlich das Gebüsch aus geköpften Eschen mit einem Gestrüpp aus Brombeeren als einziges Strukturelement am westlichen Rand der freien Fläche angrenzend an die Seedorfer Straße. Der überwiegende Teil des Baumbestandes als Teil einer geschützten Allee an der Seedorfer Straße wird mit einzelnen Ausnahmen zugunsten der Erschließung des Gebietes erhalten. Entfallende Bäume werden durch Neuanpflanzungen ersetzt. Eine entsprechende Abstimmung mit der unteren Naturschutzbehörde ist erfolgt. Von einer "Versteinerung" der Wohnanlage kann nicht die Rede sein, zumal in den neu entstehenden Baugebieten für eine entsprechende Begrünung gesorgt wird.</p>

Stadt Ratzeburg Aufstellung des Bebauungsplanes Nr. 81 für das Gebiet: "Östlich Seedorfer Straße, südlich Friedhof, westlich Memeler Weg und nördlich Königsberger Straße" (gemäß § 13a BauGB) Eingegangene Stellungnahmen während der Behördenbeteiligungen gemäß § 4 Abs. 2 BauGB und der beiden öffentlichen Auslegungen gemäß § 3 Abs. 2 mit Abwägungsvorschlägen Stand: 07.02.2019, geändert 25.02.2019 (auf den Seiten 3, 4, 24, 30 u. 44 gelb hinterlegt)

Stellungnahme von / vom	Stellungnahmen zur 2. öffentlichen Auslegung	Abwägungsvorschlag
	<p>Weiterhin ist ungeklärt, wie überhaupt eine Anfahrt zum Kindergarten ermöglicht werden kann, ohne eventuelle Staus zu vermeiden. Ein wichtiges Thema – das überhaupt noch nicht beachtet wurde – wie sollen die Kinder gefahrlos vom Kindergarten über die Seedorfer Straße auf die andere Straßenseite gelangen, bei Ausflügen bzw. wenn andere Spielstätten aufgesucht werden müssen? Wir hoffen, dass Sie sich der Tragweite bewusst sind.</p> <p>Weiterhin weisen wir nochmals auf die Stellungnahme des „Nabu“ hin, dass eine Verdichtung der Wohneinheiten zu einem sozialen Brennpunkt führen kann. Bitte beachten Sie dies!</p>	<p>Eine Anfahrbarkeit des Kindergartens wird im Rahmen der Erschließung des Gebietes gewährleistet. Hier ist eine Verlängerung der Friedhofsvorfahrt vorgesehen. Dennoch werden Engpässe nicht immer ganz vermieden werden können. In diesem Zusammenhang ist auch an die Eltern zu appellieren, nicht jeden Meter mit dem Auto zurückzulegen.</p> <p>Die Stellungnahme des NABU vom 20.10.2018 hat die Stadt zur Kenntnis genommen und in die Abwägung einbezogen.</p>
2.4	<p>Einwender 4 16.01.2019</p> <p>Zum o.g. Bauvohaben möchte ich folgendes anmerken, bzw. um Überprüfung bitten.</p> <p>Bereits vor zwei Jahren wurden den Bewohnern der anliegenden Straße Bebauungspläne vorgestellt. Hier wurde von Seiten der Planer deutlich gemacht, dass die Bauhöhe nicht eine 2 1/2 geschossige Höhe übersteigen sollte. Vor allem auch deshalb nicht, weil es sich bei den angrenzenden Gebäude fast ausschließlich um Einfamilienhäuser handelt.</p> <p>Nun legen Sie in Ihrem Bebauungsplan eine Bauhöhe von 10-12 Meter vor, was eine 3-4 geschossige Bauhöhe bedeutet. Diese Massierung ist nicht nachvollziehbar und auch nicht akzeptabel. Offensichtlich sollen hier Versäumnisse der Stadt, den Sozialen Wohnungsbau betreffend, mit einem Schlag nachgeholt werden in dem quasi „aufgestockt“ wird. In dem zu bebauenden Feld würden auf einen Schlag mehr Menschen leben als in der gesamten Seedorfer Str. und der angrenzenden Memeler Str. zusammen. Wie soll somit ein Wohngebiet in die bestehenden Strukturen integriert werden? Was verstehen sie unter Quartierplanung?</p> <p>Durch die Massierung schafft die Stadt offensichtlich sehenden Auges neue Brennpunkte, wie sie z.B. teilweise auf dem Georgsberg in den alten Neubaublöcken bestehen. Andere gelungene Wohnprojekte wie z.B. von Conplan (alte Meierei oder ehemalige Jugendherberge) sollten aus unserer Sicht eher ein Vorbild sein.</p> <p>Die Aussage Ihres Architekten, man würde ja schließlich sehr hochwertig</p>	<p>Bei den hier erwähnten Vorschlägen handelte es sich um erste konzeptionelle Überlegungen für eine mögliche Bebauung des Areals, ohne die Wirtschaftlichkeit einer Bebauung im Detail geprüft zu haben. Anfangs ist man in der Tat von einer etwas niedrigeren Bebauung ausgegangen, aber Planung ist immer ein Prozess. Letztlich hat man sich besonders auch vor dem Hintergrund möglichst viele Wohnungen zu schaffen zugunsten einer etwas stärker verdichteten Bebauung entschieden, die hier an dieser Stelle nach Auffassung der Stadt auch gut vertretbar ist, weil</p> <ul style="list-style-type: none"> <li>• es eine Verschwendung von Ressourcen wäre, auf diesem bisher unbebauten gut erschlossenen Areal eine Planung mit niedrigerer Baudichte und daraus resultierender geringeren Anzahl von Wohnungen vorzusehen.</li> <li>• nur durch eine höhere bauliche Verdichtung mit einer entsprechenden höheren Wohnungszahl ermöglicht werden kann, bezahlbare und sozialverträgliche Wohnungen vorzuhalten,</li> <li>• die geplante Anzahl von bis zu etwa 120 zusätzlichen Wohnungen im Bereich der Baugebiete WA 1 und WA 2 für verträglich gehalten wird. Dies gilt insbesondere weil hier kein eindimensionales Wohngebiet ausschließlich für eine Bevölkerungsschicht entsteht.</li> <li>• hier ein gesunder Mix von sozial geförderten Wohnungen und nicht geförderten Wohnungen für verschiedene Bevölkerungs-</li> </ul>



Stadt Ratzeburg Aufstellung des Bebauungsplanes Nr. 81 für das Gebiet: "Östlich Seedorfer Straße, südlich Friedhof, westlich Memeler Weg und nördlich Königsberger Straße" (gemäß § 13a BauGB) Eingegangene Stellungnahmen während der Behördenbeteiligungen gemäß § 4 Abs. 2 BauGB und der beiden öffentlichen Auslegungen gemäß § 3 Abs. 2 mit Abwägungsvorschlägen Stand: 07.02.2019, geändert 25.02.2019 (auf den Seiten 3, 4, 24, 30 u. 44 gelb hinterlegt)

Stellungnahme von / vom	Stellungnahmen zur 2. öffentlichen Auslegung	Abwägungsvorschlag
	<p>bauen, halte ich für irrelevant. Schließlich sollte eine qualitativ hochwertige Bauweise Grundvoraussetzung sein um einen frühzeitigen Verfall der Bausubstanz und dadurch entstehende hohe Folgekosten vorzubeugen.</p> <p>Des Weiteren ist der geplante Spielplatz für dieses Wohngebiet aus meiner Sicht zu klein - sollen doch hier zukünftig Familien mit Kindern leben. Die Lage und unmittelbar in der Nähe vom Friedhof ist völlig unpassend.</p> <p>Die zum Wohngebiet geplanten Parkplätze sind aus unserer Sicht ebenfalls zu wenig. Schon jetzt ist die Parksituation in der Seedorferstr. Insbesondere bei Beerdigungen auf dem angrenzenden Friedhof äußerst angespannt. Die Aussage das Menschen welche in Bezug von Sozialleistung stehen ohnehin kein Auto hätten, stimmt so nicht. Was passiert wenn sie Sozialleistungen nicht mehr in Anspruch nehmen?</p> <p>Wir bitten Sie darüber die Verkehrs Situation in der Seedorferstr. In Ihre Planung mit einzubeziehen. Hier müsste aus unserer Sicht einen Geschwindigkeitsbegrenzung von 30 km/h eingeführt werden. Zudem wäre ein Zebrastreifen zur Straßenüberquerung auf Höhe des Kindergartens wünschenswert und sinnvoll.</p> <p>Abschließend möchte ich betonen, dass es nicht darum geht das Bauvorhaben zu boykottieren, Wohnraum ist Notwendig und Sinnvoll. Jedoch ist die von Ihnen geplante Massierung, die Höhe der Bebauung und Teile Ihrer Planung aus meiner Sicht inakzeptabel, bzw. führt sehenden Auges in neue soziale, gesellschaftliche und politische Probleme die für die Stadt zukünftig dauerhafte Kosten verursachen werden, aber im Vorfeld vermeiden werden könnte.</p>	<p>schichten geplant ist,</p> <ul style="list-style-type: none"> <li>• sowohl kleine Wohnungen wie auch größere Wohnungen für Familien vorgesehen sind,</li> <li>• ausschließlich bezahlbare, aber qualitativ höherwertige Mietwohnungen entstehen.</li> </ul> <p>Nicht nur aus den oben aufgeführten Gründen ist die Befürchtung, dass hier ein neuer sozialer Brennpunkt geschaffen wird, unbegründet.</p> <p>Der Spielplatz hat eine angemessene Größe. Außerdem sind neben diesem öffentlichen Spielplatz zusätzlich im Blockinnenbereich zwischen den Gebäuden Flächen vorgesehen, die als Spiel- und Ruheflächen genutzt werden können.</p> <p>Die Stadt hat für die vorliegende Planung einen Stellplatzschlüssel von einem Stellplatz pro Wohnung festgelegt Die Zahl der Stellplätze ist damit bereits höher als die Anzahl der bauordnungsrechtlich erforderlichen Stellplätze.</p> <p>Bei der Seedorfer Straße handelt es sich um eine Landesstraße. Bei einer Veränderung der Situation sind die gegebenen Verkehrszahlen zu berücksichtigen und ggfs. Maßnahmen in Absprache mit dem Landesbetrieb für Straßenbau und Verkehr abzustimmen.</p> <p>Die Einschätzung zur geplanten Bebauung wird seitens der Stadt zur Kenntnis genommen, aber aus den oben genannten Gründen nicht geteilt.</p>

Stadt Ratzeburg Aufstellung des Bebauungsplanes Nr. 81 für das Gebiet: "Östlich Seedorfer Straße, südlich Friedhof, westlich Memeler Weg und nördlich Königsberger Straße" (gemäß § 13a BauGB) Eingegangene Stellungnahmen während der Behördenbeteiligungen gemäß § 4 Abs. 2 BauGB und der beiden öffentlichen Auslegungen gemäß § 3 Abs. 2 mit Abwägungsvorschlägen Stand: 07.02.2019, geändert 25.02.2019 (auf den Seiten 3, 4, 24, 30 u. 44 gelb hinterlegt)

Stellungnahme von / vom	Stellungnahmen zur 2. öffentlichen Auslegung	Abwägungsvorschlag
2.5 Einwender 5 22.01.2019	<p>Unser Mandant hat uns als von der Planung Betroffener gebeten, die nachfolgende Stellungnahme zu dem erneut ausliegenden Entwurf des Bebauungsplanes Nr. 81 abzugeben.</p> <p>1. Wir hatten bereits mit Schreiben vom 22.10.2018 zu dem seinerzeit ausliegenden Entwurf des B-Planes Nr. 81 für unseren Mandanten eine Stellungnahme abgegeben. Soweit unserer Stellungnahme vom 22.10.2018 bislang noch keinen Eingang in die Planung gefunden hat, ihr also nicht gefolgt wurde, halten wir die Stellungnahme vom 22.10.2018 auch im Rahmen der erneuten Auslegung des Planentwurfes aufrecht.</p> <p>2. Der Satzungsgeber hat geringfügige Korrekturen am Planungskonzept vorgenommen, die allerdings den mit Schreiben vom 22.10.2018 geäußerten Bedenken nicht Rechnung tragen.</p> <p>Besonders schwer wiegt, dass der Satzungsgeber meint, sich im Rahmen der Aufstellung des B-Planes nicht weiter mit den verkehrlichen Auswirkungen des Planungsvorhabens auf die angrenzenden Wohngebiete auseinandersetzen zu müssen.</p> <p>Damit bekennt sich die Stadt dazu, die Belange, die für die Abwägung von Bedeutung sind, nicht ermitteln und bewerten zu wollen (§ 2 Abs. 3 BauGB), was zwangsläufig zu einem offensichtlichen Abwägungsmangel führt, der seinerseits die Unwirksamkeit der Planung nach sich zöge. (Vgl. u.a. OVG Schleswig, Urteil vom 15. März 2018, I KN 4/15)</p> <p>Deshalb kann der Stadt (und dem von ihr beauftragten Planungsbüro nur anempfohlen werden), sich ernsthaft mit den Belangen unserer Mandantschaft auseinander zu setzen und so den ihr auferlegten gesetzlichen Verpflichtungen nach zu kommen.</p>	<p>1. Die Gremien der Stadt haben sich sorgfältig mit der Stellungnahme auseinandergesetzt. Es wird verwiesen auf das Abwägungsergebnis zur Stellungnahme vom 22.10.2018.</p> <p>2. Hierzu wird verwiesen auf das Abwägungsergebnis zur Stellungnahme vom 22.10.2018.</p> <p>Der Satzungsgeber hat sich sorgfältig auch mit den verkehrlichen Auswirkungen der vorliegenden Planung auseinander gesetzt und das Ergebnis auch in der Begründung zum B-Plan dokumentiert.</p> <p>Das ist so nicht richtig, denn die Stadt hat sich mit allen Belangen auseinandergesetzt. Hierzu wird verwiesen auf das Abwägungsergebnis zur Stellungnahme vom 22.10.2018.</p>
2.6 Einwender 6 23.01.2019	<p>Es bestehen von meiner Seite aus folgende, hiermit fristgerecht eingebrachte Einwendungen zum ausgelegten Bebauungsplan „Östliche Seedorfer Strasse“:</p> <p><u>Lärmbelästigung und Verkehrsaufkommen in der Seedorfer Straße:</u> Bei den bisherigen Berechnungen bezgl. Verkehrsaufkommen und Aus-</p>	<p>Um auf der sicheren Seite zu liegen wurden die möglichen Lärmbelas-</p>

Stadt Ratzeburg Aufstellung des Bebauungsplanes Nr. 81 für das Gebiet: "Östlich Seedorfer Straße, südlich Friedhof, westlich Memeler Weg und nördlich Königsberger Straße" (gemäß § 13a BauGB) Eingegangene Stellungnahmen während der Behördenbeteiligungen gemäß § 4 Abs. 2 BauGB und der beiden öffentlichen Auslegungen gemäß § 3 Abs. 2 mit Abwägungsvorschlägen Stand: 07.02.2019, geändert 25.02.2019 (auf den Seiten 3, 4, 24, 30 u. 44 gelb hinterlegt)

Stellungnahme von / vom	Stellungnahmen zur 2. öffentlichen Auslegung	Abwägungsvorschlag
	<p>maß der Lärmbelästigung ist meines Erachtens nicht ausreichend berücksichtigt worden, dass zusätzlich zum vermehrten Verkehrsaufkommen der Seedorfer Straße durch die höhere Zahl von Bewohnern und deren Autos täglich eine hohe zweistellige Zahl von Autos von Eltern, die ihre Kinder zur Kita bringen, mit einzuberechnen ist (bei 100 Kitaplätzen etwa morgens und abends jeweils 60-80 Fahrzeuge zusätzlich).</p> <p><u>Lärmschutz für Bestandsbaugelände auf der dem Baugelände gegenüberliegenden Strassenseite:</u> Die vierstöckige Bauweise der direkt an der Seedorfer Straße gelegenen Häuser des neugeplanten Wohngebietes führt durch die „häuser-schluchtartigen Bedingungen“ dazu, dass eine erhebliche erhöhte, möglicherweise unzumutbare Lärmbelästigung für die Anwohner der gegenüberliegenden Seite der Seedorfer Straße entstehen wird. Hiermit möchte ich um Klärung bitten, ob diese gebäudebedingten Akustikbedingungen bei der Messung der Lärmbelästigung angemessen mit einbezogen worden sind.</p> <p><u>Lärmbelästigung Seedorfer Straße:</u> Bei der Berechnung der Gesamt - Lärmbelästigung möchte ich um Klärung bitten, wann die Messungen (an welchen Wochentagen) durchgeführt worden sind und zu welchen Tageszeiten. Insbesondere am Wochenende entstehen bereits jetzt deutlich über das erträgliche Maß hinausgehende Lärmbelästigung und Verkehrsaufkommen durch Ausflugsverkehr zum Schaalsee und anderen touristischen Zielen; des weiteren stellt sich auch die Frage, welches Verkehrsaufkommen und welche Lärmbelästigung in Berufsverkehrszeiten entsteht. Diese stärker belasteten Zeiten müssten auf jeden Fall in die Messung bzw. Schätzung der Lärmbelästigung und des Verkehrsaufkommens mitberücksichtigt werden. Es ist zu vermuten, dass bei Einbeziehung der genannten verkehrsreichen Zeiten das durchschnittliche Lärmaufkommen weitaus höher ist als bisher von Behördenseite und Planungsbüro aus dargestellt wurde.</p> <p><u>Mangel an Parkflächen:</u> Die Parkfläche wird auch in der aktuellen Fassung des Bauplans weiterhin als unzureichend erachtet; aus meiner Sicht - auch bei einer geringe-</p>	<p>tungen erneut gründlich geprüft. Diese Lärmuntersuchung, die nachweist, dass der durch den B-plan induzierte Verkehrslärm als unerheblich einzustufen ist, wird der Begründung als Anlage beigefügt.</p> <p>Auch wenn sich die Verkehrsbelastung der Seedorfer Straße durch die vorliegende Planung erhöht, führt dies nachweislich nicht zu unzumutbaren Belastungen der Bestandsbebauung. So weist die der Begründung als Anlage beigefügte Lärmuntersuchung nach, dass die durch den B-Plan verursachten Pegelerhöhungen für den baulichen Bestand lediglich zwischen 0,2 und <b>0,8 dB(A)</b> liegen. Sie sind damit sehr gering und liegen noch unter der Wahrnehmbarkeitsschwelle von 1 dB(A). Hierbei wurde auch mögliche Schallreflexionen berücksichtigt.</p> <p>Bei der Erstellung von schalltechnischen Untersuchung werden in der Regel grundsätzlich keine Messungen vorgenommen, da diese jeweils nur die Belastung für einem ganz bestimmten Zeitpunkt wiedergeben können. Aus diesem Grunde wird die mögliche Lärmbelastung immer rechnerisch ermittelt. Dies ist auch für den B-Plan Nr. 81 geschehen.</p> <p>Diese Vermutung ist nicht richtig, denn wie auch in der Begründung dargestellt wurde zuzüglich zu den vorliegenden Zählergebnissen aus dem Jahre 2015 bereits ein Prognosezuschlag von 25% zugrunde gelegt.</p> <p>Es wäre zugunsten des ruhenden Verkehrs sicherlich grundsätzlich wünschenswert, in dem Gebiet auch Tiefgaragen vorzusehen, aber</p>

Stadt Ratzeburg Aufstellung des Bebauungsplanes Nr. 81 für das Gebiet: "Östlich Seedorfer Straße, südlich Friedhof, westlich Memeler Weg und nördlich Königsberger Straße" (gemäß § 13a BauGB) Eingegangene Stellungnahmen während der Behördenbeteiligungen gemäß § 4 Abs. 2 BauGB und der beiden öffentlichen Auslegungen gemäß § 3 Abs. 2 mit Abwägungsvorschlägen Stand: 07.02.2019, geändert 25.02.2019 (auf den Seiten 3, 4, 24, 30 u. 44 gelb hinterlegt)

Stellungnahme von / vom	Stellungnahmen zur 2. öffentlichen Auslegung	Abwägungsvorschlag
	<p>ren Zahl von Wohnungen, wie das von den Anwohnern gefordert wird - erscheint eine verbindliche und verpflichtende Verankerung des Baus von Tiefgaragenplätzen im letztendlichen Bebauungsplan unbedingt notwendig.</p> <p><u>Weiterhin zu wenig Außenflächen für die Kitakinder:</u> Im Bereich der Kita sind auch in der aktuellen Fassung des Bebauungsplanes keine bzw. nicht genügend Außenflächen für die Kinder vorhanden.</p> <p><u>Keine Begegnungsflächen für Jugendliche:</u> Für Jugendliche sind im jetzigen Bebauungsplan keine expliziten Begegnungsflächen vorgesehen; darüber hinaus sind auch für Jugendliche keine Begegnungsstätten geplant. Es ist zu erwarten, dass - wie auch jetzt schon im Ansatz vorhanden - die Jugendlichen sich auf dem Friedhof treffen werden, da sonst keine Begegnungsstätten zur Verfügung stehen. Es erscheint unbedingt wichtig, in den jetzt geplanten Wohngebiet eine diesbezügliche Infrastruktur zur Verfügung zu stellen, um möglicherweise sonst resultierende soziale Probleme im Stadtteil zu vermeiden.</p> <p><u>Überdimensionierte, nicht ins Bild des Stadtteils passende Gebäudehöhen:</u> Die geplante vierstöckige Bebauung erscheint weiterhin auch in der in Bezug auf die Höhe korrigierten Form unverhältnismäßig und nicht zum Stadtteil passend. Der Begriff des Ensembleschutz lässt sich sicher hier nicht juristisch anwenden, aber unstrittig ist, dass die jetzt geplante Bebauung zu einer erheblichen Veränderung des Stadtbildes im hiesigen Stadtteil führen wird. Bei sozialverträglicher Stadtteilplanung erscheint es meines Erachtens sehr wichtig, ein solches Bauvorhaben moderat zu gestalten; von vielen Anwohnern würde eine zweistöckige Bebauung mit Staffelgeschoss begrüßt, die eine solche moderate Bauplanung darstellen würde. Nochmals sei betont, dass der Bau von Sozialwohnungen und weiteren Mietwohnungen für Ratzeburg von den Anwohnern für notwendig und begrüßenswert gehalten wird, die jetzt erfolgende Bauplanung aber unverhältnismäßig dimensioniert erscheint.</p>	<p>wie bereits erwähnt, würden sich die Mietpreise dadurch deutlich erhöhen, so dass sich z.B. sozial schwächer gestellte Bevölkerungsgruppen die Wohnungen hier nicht mehr leisten könnten.</p> <p>Die festgesetzte überbaubare Fläche zugunsten der Kita ist größer als das tatsächlich hier realisierbare Gebäude. Insbesondere bei einer Realisierung als zweigeschossiges Gebäude entstünden hier durchaus auch größere Freiflächen.</p> <p>Es wird hier kein neuer Stadtteil geschaffen, sondern ein kleiner Bereich im bestehenden Stadtteil Vorstadt/ Dermin zusätzlich bebaut. Im Stadtteil und in der Gesamtstadt bestehen bereits zahlreiche und verschiedene Angebote, so dass hier kein zwingendes Erfordernis gesehen wird, zusätzlich im Plangebiet eine Begegnungsstätte für Jugendliche vorzuhalten.</p> <p>Wie die Stadt schon mehrfach dargelegt hat und wie auch der Begründung des Bebauungsplanes zu entnehmen ist, wird die Auffassung des Einwenders diesbezüglich nicht geteilt, selbst wenn damit eine Veränderung des Stadtbildes einhergeht.</p>

Stadt Ratzeburg Aufstellung des Bebauungsplanes Nr. 81 für das Gebiet: "Östlich Seedorfer Straße, südlich Friedhof, westlich Memeler Weg und nördlich Königsberger Straße" (gemäß § 13a BauGB) Eingegangene Stellungnahmen während der Behördenbeteiligungen gemäß § 4 Abs. 2 BauGB und der beiden öffentlichen Auslegungen gemäß § 3 Abs. 2 mit Abwägungsvorschlägen Stand: 07.02.2019, geändert 25.02.2019 (auf den Seiten 3, 4, 24, 30 u. 44 gelb hinterlegt)

Stellungnahme von / vom	Stellungnahmen zur 2. öffentlichen Auslegung	Abwägungsvorschlag
	<p><u>Fehlende bzw. vorenthaltene Informationen für eine angemessene Beurteilung des Bebauungsplanes in der Öffentlichkeit:</u>  Auffällig beim bisherigen Verlauf der Sitzungen des Bauausschusses und der Stadtvertretung erschien die Tatsache, dass ein computer-animiertes Bild vom tatsächlichen Aussehen der geplanten Bebauung, was für einen kurzen Moment von Herrn Feenders und Kollegen bei einer Bauausschusssitzung gezeigt wurde und für erhebliches Raunen bei den Sitzungsteilnehmern und anwesenden Anwohnern sorgte, im folgenden nicht mehr gezeigt wurde. Ein solches Bild muss nach meiner Meinung aber der Öffentlichkeit und den politischen Vertretern vorgelegt werden, um eine wirklich angemessene Beurteilbarkeit des geplanten Bauvorhabens zu gewährleisten. Wir bitten daher ausdrücklich um eine öffentliche Präsentation einer solchen Computeranimation im Rahmen einer öffentlichen Auslegung des Bebauungsplanes. In den mir bekannten Auslegungen von Bebauungsplänen aus anderen Städten gehört es durchaus zum guten Stil, solche Animationen oder Modelle mit beizufügen, damit sich Anwohner und Politiker ein wirklich angemessenes Bild machen können.</p> <p><u>Ausreichende Anwohnerbeteiligung gegeben?</u>  In Bezug auf die doch erhebliche Erhöhung der Anzahl der geplanten Wohnungen von ehemals 70-90 auf jetzt bis zu 150 möchte ich die Frage stellen, inwiefern im Rahmen dieser Erhöhung wirklich eine ausreichende Anwohnerbeteiligung stattgefunden hat. Eine von der Stadt und von der Politik positiv und konstruktiv gestaltete Anwohnerbeteiligung war zu der Zeit, als 70-90 Wohnungen geplant wurden, unstrittig ausreichend vorhanden; in der Folgezeit, als die Wohnungszahlen erhöht wurden, fand eine aus unserer Sicht ausreichende Anwohnerbeteiligung nicht mehr statt (außer in den Einwohnerfragestunden in den Sitzungen der Stadtvertretung des Bauausschusses, in der aber nach unserer Auffassung eine echte Anwohnerbeteiligung „auf Augenhöhe“ eigentlich nicht möglich ist).</p> <p><u>Bedingungen des Grundstückskaufvertrages sind nicht transparent:</u>  Des weiteren möchte ich auch um Auskunft bitten, wie die vertraglichen Vereinbarungen mit der das Grundstück verkaufenden Kirchengemeinde aussehen, ob die Kirche das damals mit der Option von 70-90 darauf zu</p>	<p>Hierzu wird verwiesen auf Abbildung 9 der Begründung, die die geplante Bebauung anschaulich mit aktuellen Höhenangaben wiedergibt.</p> <p>Die nebenstehend genannte computeranimierte Draufsicht aus der Vogelperspektive wurde nicht weiter verwendet, da sie nicht aktualisiert worden ist und bereits damals nicht den aktuellen Stand der Planung widerspiegelte.</p> <p>Computersimulationen können zwar anschaulich sein, führen aber auch sehr schnell zu falschen Vorstellungen über die Architektur, insbesondere dann, wenn wie im vorliegenden Fall z.B. die Fassadengestaltung und andere bauliche Details noch nicht feststehen. Aus diesem Grunde hat die Stadt hierauf verzichtet.</p> <p>Die mehrfach überarbeitete Planung wurde wiederholt in öffentlichen Sitzungen vorgestellt und war Bestandteil von zwei öffentlichen Auslegungen, so dass ausreichend Gelegenheit bestand, sich über die Planung zu informieren und Stellungnahmen dazu abzugeben.</p> <p>Der Grundstückskaufvertrag zwischen der Kirche und dem Bauträger ist nicht öffentlich und der Stadt nicht bekannt.</p>

Stadt Ratzeburg Aufstellung des Bebauungsplanes Nr. 81 für das Gebiet: "Östlich Seedorfer Straße, südlich Friedhof, westlich Memeler Weg und nördlich Königsberger Straße" (gemäß § 13a BauGB) Eingegangene Stellungnahmen während der Behördenbeteiligungen gemäß § 4 Abs. 2 BauGB und der beiden öffentlichen Auslegungen gemäß § 3 Abs. 2 mit Abwägungsvorschlägen Stand: 07.02.2019, geändert 25.02.2019 (auf den Seiten 3, 4, 24, 30 u. 44 gelb hinterlegt)

Stellungnahme von / vom	Stellungnahmen zur 2. öffentlichen Auslegung	Abwägungsvorschlag
	<p>bauenden Wohnungen verkauft hat und ob eine solche Erhöhung von Seiten der Bauplanung überhaupt rechtmäßig erscheint.</p> <p><u>Gutachten/Studien fehlen zur Sozialverträglichkeit der Bauplanung:</u> Die über 90 Anwohner des Stadtteils haben sich mehrfach in der Weise geäußert, dass die Sozialverträglichkeit der geplanten Bebauung sehr skeptisch beurteilt wurde. Eine Stellungnahme des NABU geht von wissenschaftlicher Seite aus in die gleiche Richtung. Außerdem wurden Erfahrungen und Sachverhalte diesbezüglicher Art aus anderen Kommunen von der Anwohnerseite aus geschildert, die sich durchaus als fundierte Belege für die Sicht der Anwohner eignen.</p> <p>Von der Seite der Stadt und des Planungsbüros wurden die Bedenken der Anwohner abgewiesen bzw. bagatellisiert bzw. die Vermutung aufgestellt, dass die von den Anwohnern geäußerten Bedenken haltlos seien. Ich möchte daher ausdrücklich noch einmal um eine diesbezügliche Stellungnahme der Stadt bitten, was es für Belege/Gutachten/Studien gibt, die eine gute fundierte Begründung für die Äußerungen und die Haltung des Bauamtes und des Planungsbüros darstellen; im bisherigen Entscheidungsprozess sind meiner Meinung nach solche Belege/Daten/Fakten zu wenig dargestellt und von der Politik eingefordert worden.</p>	<p>Die Erstellung von Gutachten bzw. Studien zur Sozialverträglichkeit wird aufgrund der vorliegenden Planung und unter Berücksichtigung der vorhandenen städtebaulichen Rahmenbedingungen nicht für erforderlich gehalten. Sicher wird es durch die geplante Bebauung Veränderungen für die Bewohner des Stadtteils geben, aber die geplante Nachverdichtung führt nach Auffassung der Stadt nicht zu unzumutbaren Auswirkungen für die umliegenden Wohngebiete.</p> <p>Dies ist so nicht richtig. Hierzu wird verwiesen auf das Abwägungsergebnis zu den Stellungnahmen der 1. öffentlichen Auslegung und auf die Begründung zum Bebauungsplan.</p>
2.7	<p>Einwender 7 23.01.2019</p> <p>Hiermit möchten wir erneut unsere Einwände bezüglich des geplanten Bebauungsplans zum Baugebiets Seedorfer Str. formulieren: Wir als Anwohner der Memeler Str. haben bisher zugegebener Maßen ein besonderes Privileg der Ruhe durch die Freifläche an unseren Grundstücksgrenzen genießen dürfen. Dies war für uns 2011 mit ein Entscheidungsgrund für den Kauf des Hauses. Mit dieser Ruhe (durch Baulärm, Autoverkehr, extrem hohe Anzahl an Menschen) wird es nun vorbei sein, was wir sicherlich bedauern, aber auch angesichts der bestehenden Wohnungsnot absolut nachvollziehbar finden. Insbesondere der Mangel an Sozialbauwohnungen ist uns bekannt und diesem sollte nach unserem Verständnis Abhilfe geleistet werden. Wir können allerdings weniger Verständnis dafür aufbringen, dass dies nun in der geplanten, aus unserer Sicht sozial- und ökologisch unverträglichen Weise geschieht.</p>	

Stadt Ratzeburg Aufstellung des Bebauungsplanes Nr. 81 für das Gebiet: "Östlich Seedorfer Straße, südlich Friedhof, westlich Memeler Weg und nördlich Königsberger Straße" (gemäß § 13a BauGB) Eingegangene Stellungnahmen während der Behördenbeteiligungen gemäß § 4 Abs. 2 BauGB und der beiden öffentlichen Auslegungen gemäß § 3 Abs. 2 mit Abwägungsvorschlägen Stand: 07.02.2019, geändert 25.02.2019 (auf den Seiten 3, 4, 24, 30 u. 44 gelb hinterlegt)

Stellungnahme von / vom	Stellungnahmen zur 2. öffentlichen Auslegung	Abwägungsvorschlag
	<p>Zu diese Einschätzung kommen wir aus folgenden Gründen:</p> <ul style="list-style-type: none"> <li>- Es entsteht durch den geplanten Bau von über 120 neuen Wohnungen eine enorme Flächen- und Bevölkerungsverdichtung. Auf einem relativ kleinen Gebiet mit sehr wenigen Frei- und Grünflächen bietet sich für die dort zukünftig lebenden Menschen wenig Raum für Erholungs- und Freizeit sowie Begegnungsmöglichkeiten.</li> <li>- Durch die starke Verdichtung werden, da es verkehrspolitisch offensichtlich noch immer so gewollt ist, Parkplatzmöglichkeiten für die dazugehörigen Autos benötigt. Diese gehen eindeutig auf Kosten von Freizeit, Begegnungs- und Erholungsflächen.</li> <li>- Der flächenmäßig kleine, und im Abseits gelegene, geplante Spielplatz könnte durch eine, um die Wohneinheiten abwechslungsreicher gestalteten Grünflächenbereich für alle Altersgruppen nutzbar sein - kein „Spielplatzkäfig“ wie am Hasselholt. Hierzu möchten wir noch anmerken, dass diese Bebauungsfläche offensichtlich die letzte Möglichkeit bietet, den in Ratzeburg lebenden Jugendlichen, eine Fläche für eine lang ersehnte Skaterbahn zur Verfügung zu stellen.</li> <li>- Durch die hohe bauliche Verdichtung befürchten wir zudem, dass die hier heimischen Tiere, insbesondere Fledermäuse, aus ihrem Lebensraum verdrängt werden. Die derzeit noch zur Verfügung stehenden großen Gärten dienen dem Erhalt der Artenvielfalt.</li> </ul> <p>Zusammenfassend denken wir, auch im Sinne der zukünftigen Bewohner, dass eine Reduzierung der Wohneinheiten, mehr Grünflächen und eine innovative Gestaltung aus sozialer und ökologischer Sicht zielführend sind.</p>	<p>Die nebenstehende Auffassung wird zur Kenntnis genommen. Wie in der Begründung zum Bebauungsplan ausführlich dargestellt, hält die Stadt die vorgesehene Nachverdichtung unter Berücksichtigung aller städtebaulichen Rahmenbedingungen für verträglich und nicht überdimensioniert. Dies gilt insbesondere, weil nach Auffassung der Stadt keine unzumutbaren Auswirkungen für die umliegenden Wohngebiete zu erwarten sind.</p> <p>Die Ausweisung von Stellplätzen für die neuen Baugebiete sind zwingend erforderlich, gleichwohl verbleiben noch ausreichend Freiflächen in dem Gebiet.</p> <p>Der Spielplatz hat eine angemessene Größe. Außerdem sind neben diesem öffentlichen Spielplatz zusätzlich im Blockinnenbereich zwischen den Gebäuden Flächen vorgesehen, die als Spiel- und Ruheflächen genutzt werden können.</p> <p>Die Stadt Ratzeburg hat in der Tat immer wieder versucht den Jugendlichen eine Skaterbahn zur Verfügung zu stellen. Alle Standorte mussten jedoch wegen der zu erwartenden Schallemissionen verworfen werden. Auch das jetzt überplante Gebiet ist deshalb hierfür ungeeignet.</p> <p>- Hiervon ist erfahrungsgemäß nicht auszugehen, da sich Fledermäuse auch in bebauten Gebieten wohlfühlen können.</p> <p>Die Auffassung der Einwender wird zur Kenntnis genommen.</p>

Stadt Ratzeburg Aufstellung des Bebauungsplanes Nr. 81 für das Gebiet: "Östlich Seedorfer Straße, südlich Friedhof, westlich Memeler Weg und nördlich Königsberger Straße" (gemäß § 13a BauGB) Eingegangene Stellungnahmen während der Behördenbeteiligungen gemäß § 4 Abs. 2 BauGB und der beiden öffentlichen Auslegungen gemäß § 3 Abs. 2 mit Abwägungsvorschlägen Stand: 07.02.2019, geändert 25.02.2019 (auf den Seiten 3, 4, 24, 30 u. 44 gelb hinterlegt)

Stellungnahme von / vom	Stellungnahmen zur 2. öffentlichen Auslegung	Abwägungsvorschlag
1.8 Einwender 8 23.01.2019	<p>Hiermit lege ich fristgerecht Einspruch gegen den öffentlich ausgelegten Bebauungsplan für die Seedorfer Str. ein. Begründung: In der Bearbeitung der eingegangenen Stellungnahmen zu den im Oktober 2018 ausgelegten Bauplänen durch das Bauamt, Stand 22.11.2018, mangelt es an einigen Stellen an substantiellen inhaltlichen Abwägungsvorschlägen seitens der Verwaltung. Bei der Forderung einer Planung von weniger als 130-150 Wohneinheiten in zweigeschossigem Bau plus Staffelgeschoss im gesamten Baugebiet abseits der Privatgrundstücke wurde als Begründung lediglich angeführt, „Planung sei ein sich entwickelnder Prozess“ und eine möglicherweise mangelnde Wirtschaftlichkeit. Welche Wirtschaftlichkeitsberechnungen liegen aktuell vor? Welche Renditenerwartung wird seitens des Investors angestrebt? Wohin entwickelt sich der Prozess aufgrund dessen denn noch? Für das Anliegen Tiefgaragenparkplätze zu bauen, um weniger Fläche zu versiegeln und mehr Platz für Freiflächen zu ermöglichen werden auch keine anderen als wirtschaftliche Argumente angeführt. Das scheint mir nicht ausreichend substantiell, um es als Bürgerin zu verstehen.</p> <p>Das Bauamt formuliert, dass es nicht verständlich sei, warum Begegnungen nur auf dafür geplanten Flächen und in dafür geplanten Räumen möglich sein sollte. Innovative städtebauliche Konzepte beziehen genau solche Räume und Flächen mit ein, weil belegt ist, dass diese Planungsaspekte notwendig und sinnvoll sind für eine gedeihliche Stadtteilentwicklung, die im Sinne des sozialen Miteinanders dazu beiträgt, dass enorme Kosten in der Zukunft jährlich gespart werden, weil Menschen so länger in ihren Wohnungen im Stadtteil verbleiben können, wenn sie älter, immobiler, gebrechlicher, einsamer und pflegedürftiger werden. Auch die Verortung von Ehrenamtsstrukturen kommt Kindern, Jugendlichen, Menschen aus anderen Kulturen und wirtschaftlich weniger leistungsstarken Menschen sowie Menschen mit Behinderung zugute, weil sie als Gebende und Nehmende aktiv einbezogen sein können. Auch dieses verhindert so eher, dass vermeidbare Folgekosten entstehen. Wenn das Pastorat</p>	<p>Sicherlich spielen auch wirtschaftliche Aspekte im Planungsprozess eine Rolle, aber Fakt ist auch - wie mehrfach dargelegt -, dass es in der Stadt Ratzeburg ein deutliches Defizit an Geschosswohnungen und auch Wohnungen zugunsten des sozialen Wohnungsbaus gibt. Wie in der Begründung zum Bebauungsplan ausgeführt, hält die Stadt die vorgesehene Nachverdichtung unter Berücksichtigung aller städtebaulichen Rahmenbedingungen für verträglich und nicht überdimensioniert. Dies gilt insbesondere, weil nach Auffassung der Stadt keine unzumutbaren Auswirkungen für die umliegenden Wohngebiete zu erwarten sind. Sicherlich wird es zu Veränderungen im Stadtteil kommen, aber diese werden nicht für so gravierend gehalten, dass dadurch die vorliegende Planung in Frage gestellt werden müsste.</p> <p>Es wird hier kein neuer Stadtteil geschaffen, sondern ein kleiner Bereich im bestehenden Stadtteil Vorstadt/ Dermin zusätzlich bebaut. Im Stadtteil und der Gesamtstadt bestehen bereits zahlreiche und verschiedene Angebote, auch in verorteten Ehrenamtsstrukturen, die ständigen Veränderungen und Anpassungen unterworfen sind.</p> <p>Insofern sind die nebenstehenden Ausführungen nicht falsch.</p> <p>Alleine hieraus die Schlussfolgerung zu ziehen, deshalb im Plangebiet weitere Angebote zu verorten, wird seitens der Stadt nicht geteilt.</p>



Stadt Ratzeburg Aufstellung des Bebauungsplanes Nr. 81 für das Gebiet: "Östlich Seedorfer Straße, südlich Friedhof, westlich Memeler Weg und nördlich Königsberger Straße" (gemäß § 13a BauGB) Eingegangene Stellungnahmen während der Behördenbeteiligungen gemäß § 4 Abs. 2 BauGB und der beiden öffentlichen Auslegungen gemäß § 3 Abs. 2 mit Abwägungsvorschlägen Stand: 07.02.2019, geändert 25.02.2019 (auf den Seiten 3, 4, 24, 30 u. 44 gelb hinterlegt)

Stellungnahme von / vom	Stellungnahmen zur 2. öffentlichen Auslegung	Abwägungsvorschlag
	<p>nie diese Funktionen wahrnehmen sollte, ist es tatsächlich entbehrlich für die Anwohner in diesem Gebiet. Das heißt aber im Umkehrschluss nicht, dass nur weil dieses so nie vorgesehen war, dass es nicht trotzdem sinnvoll und notwendig ist, verbindende Strukturen wie Flächen und Räume mit einzuplanen. Das muss nicht notwendiger Weise die Kirche machen.</p> <p>Diese substantiellen inhaltlichen Abwägungen haben aus meiner Sicht die Politikerinnen und Politiker zu leisten und auch zu kommunizieren. In den Sitzungen des Bauausschusses und auch in den Stadtvertretungssitzungen hat lediglich die Partei der Freien Wähler kenntlich gemacht, dass die Fraktion sich mit den Einwendungen und Anliegen der anwohnenden BürgerInnen beschäftigt hat. Dem ausdrücklichen Wunsch von über 90 Bürgerinnen und Bürgern sich mit allen Beteiligten zu einem persönlichen Gespräch abseits der offiziellen Gremien zusammen zu setzen und über die Themen miteinander zu sprechen, wurde seitens der größten Teile der Politik kommentarlos übergangen. Die für mich wesentlichen Themen wurden in dem neuen Planungsvorschlag somit nicht aufgegriffen.</p> <p>Zudem weise ich auf die Fördermöglichkeiten hin, die die ARGE SH (Arbeitsgemeinschaft für Zeitgemäßes Bauen Schleswig-Holstein) für die Förderung genau solcher Strukturen vorsieht. Plant eine Stadt anders, plant sie nicht zeitgemäß und verschenkt Fördergelder.</p>	<p>Sicherlich haben sich alle Politikerinnen und Politiker Gedanken gemacht über die Einwendungen und Anliegen der anwohnenden BürgerInnen, denn ansonsten hätten Sie die Planung nicht mehrheitlich mitgetragen.</p>
2.9	<p>Einwender 9 23.01.2019</p> <p>gegen den am Bebauungsplan Nr. 81 in der Fassung vom 10.12.2018 möchte ich folgende Einwände vorbringen:</p> <p>1 . Die Bedachung entspricht nicht den bisherigen Bedachungen des Gebietes „Ratzeburg Vorstadt“ und würde somit dem Stadtbild grundlegend widersprechen. Anstelle des geplanten Flachdaches mit einem Staffelgeschoß sollte bei maximaler gleicher Gesamthöhe ein Satteldach gefordert werden. Dies ist auch bei dem vergleichbaren Bebauungsplan Nr. 8.1 - B-Plan Nr. 8 «Schweriner Straße/Zittschower Weg» erfolgt.</p>	<p>1. Für die Bebauung an der Seedorfer Straße wurde bewusst auf Satteldächer verzichtet, letztlich auch um eine größere Zahl an Wohnungen schaffen zu können. Unter Berücksichtigung des Ortsbildes wird eine Bebauung mit Flachdächern an dem gewählten Standort für sehr gut vertretbar gehalten, zumal das Gebiet an der Seedorfer Straße durch den Friedhof und die angrenzenden Straßenverkehrsflächen von sonstigen Gebieten mit eingeschossiger Bebauung baulich deutlich getrennt ist.</p>

Stadt Ratzeburg Aufstellung des Bebauungsplanes Nr. 81 für das Gebiet: "Östlich Seedorfer Straße, südlich Friedhof, westlich Memeler Weg und nördlich Königsberger Straße" (gemäß § 13a BauGB) Eingegangene Stellungnahmen während der Behördenbeteiligungen gemäß § 4 Abs. 2 BauGB und der beiden öffentlichen Auslegungen gemäß § 3 Abs. 2 mit Abwägungsvorschlägen Stand: 07.02.2019, geändert 25.02.2019 (auf den Seiten 3, 4, 24, 30 u. 44 gelb hinterlegt)

Stellungnahme von / vom	Stellungnahmen zur 2. öffentlichen Auslegung	Abwägungsvorschlag
	<p>2. Die Anzahl von 122 zusätzlich geschaffenen Wohnungen sind für das Gebiet zu hoch und sollten auf 7 Begründung: Die Studie „Wohnungsmarktprognose 2030 für Schleswig-Holstein" durchgeführt von empirica Projektnummer 2016081 zeigt, dass es regionale Unterschiede gibt und so ist das Gebiet Ratzeburg eines das zukünftig eher wieder einen Leerstand von Sozialwohnungen hat wenn die Flüchtlingswelle sich verringert. Durch die aktuell in den Medien des Innenministers Seehofer veröffentlichte Zahl von rund 100.000 Flüchtlingen: „Im Jahr 2018 seien bisher nur rund 100.000 Flüchtlinge und Migranten nach Deutschland gekommen." (Quelle: <a href="https://www.huffingtonpost.de/entry/neue-zahlen-seehof-er-hat-sich-bei-fluechtlingen-vollig-verschatzt-de-5bbd8f37e4b01470d056c7a6">https://www.huffingtonpost.de/entry/neue-zahlen-seehof-er-hat-sich-bei-fluechtlingen-vollig-verschatzt-de-5bbd8f37e4b01470d056c7a6</a>) ist die Zahl so stark gesunken, dass der Bedarf somit eher sinkt und der Bedarf geringer sein wird. Des weiteren ist es wichtig, dass die soziale Integration gelingt und das funktioniert nur</p> <p>3. Der Plan anhand der genannten Zahlen gesamte Wohnungen zusätzlich 122 sowie die im Bauausschuss genannte Zahl von ca. 50% sozialen Wohnungen erschwert die soziale Integration der neuen Bürger in diesen Bereich. Es konnte uns bisher hier noch kein Konzept oder eine schlüssige Begründung gegeben werden wie die soziale Integration erfolgt und somit kein erneuter sozialer Brennpunkt (Störfallbetrieb) vermieden werden kann. Begründung: Die wesentlichen Gedanken des sozial verträglichen Wohnungsbau sind ein geeignetes Mischverhältnis sowie eine geeignete Nachbarschaft zu gestalten. Hierzu wurde Ihrerseits bisher keine Lösung präsentiert und somit ist eine Änderung der Anzahl der Wohnungen auf gesamt 90 inklusive der Umsiedlungen von 20 Wohnungen, sprich 70 neue Wohnungen und die Planung von geeigneten Begegnungsstätten damit hier eine sozial verträgliche Bebauungsdichte erreicht wird mit größeren Wohneinheiten für Familien mit 2 oder mehr Kindern sowie die Planung von Räumlichkeiten für Begegnungen wie z.B. Stadttreff, Pflegebüro, Eltern-Kind-Treff, nachbarschaftliches/bürgerschaftliches Engagement. Ich zitiere hier Ausschnitte aus Veröffentlichungen, die dies sehr gut beschreiben:</p>	<p>2. Die nebenstehenden Ausführungen werden zur Kenntnis genommen, aber nicht geteilt. Einen unmittelbaren Zusammenhang zu den Zahlen von Flüchtlingen vermag die Stadt nicht zu erkennen, zumal es nicht vorrangig um Flüchtlingswohnungen geht, sondern vor allem um Wohnungen für andere Bevölkerungsteile.  Insgesamt ist nach aktuellen Angaben des Kreises Herzogtum Lauenburg bis zum Jahre 2030 mit einem Neubaubedarf an Wohnungen von Rund 840 Wohneinheiten zu rechnen.</p> <p>3. Die Ausführungen werden zur Kenntnis genommen. Nach Auffassung der Stadt sind für die umliegenden Wohngebiete keine unzumutbaren Auswirkungen durch die Planung zu erwarten. Sicherlich wird es zu Veränderungen im Stadtteil kommen, aber diese werden nicht für so gravierend gehalten, dass dadurch die vorliegende Planung in Frage gestellt werden müsste. Auch wird hier nicht die Entstehung eines sozialen Brennpunktes erwartet.</p>

Stadt Ratzeburg Aufstellung des Bebauungsplanes Nr. 81 für das Gebiet: "Östlich Seedorfer Straße, südlich Friedhof, westlich Memeler Weg und nördlich Königsberger Straße" (gemäß § 13a BauGB) Eingegangene Stellungnahmen während der Behördenbeteiligungen gemäß § 4 Abs. 2 BauGB und der beiden öffentlichen Auslegungen gemäß § 3 Abs. 2 mit Abwägungsvorschlägen Stand: 07.02.2019, geändert 25.02.2019 (auf den Seiten 3, 4, 24, 30 u. 44 gelb hinterlegt)

Stellungnahme von / vom	Stellungnahmen zur 2. öffentlichen Auslegung	Abwägungsvorschlag
	<p>a. Das „Paritätisches Positionspapier für eine soziale Wohnungspolitik“ Seite 8 des „Der paritätische Gesamtverband“ (<a href="https://www.der-paritaetische.de/fileadmin/user_upload/Schwerpunkte/Wohnen/doc/Positionierung_fuer_eine_soziale_Wohnungspolitik_FINAL.pdf">https://www.der-paritaetische.de/fileadmin/user_upload/Schwerpunkte/Wohnen/doc/Positionierung fuer eine soziale Wohnungspolitik FINAL.pdf</a>): Nachbarschaften gestalten Geeigneten Wohnraum zu finden, führt über die Anmietung der Wohnung oder das Eigenheim hinaus. Vielmehr bedeutet es auch die Einbindung in Nachbarschaften und in Gemeinwesen. Gemeinwesen ist die lokale Keimzelle der Bürgergesellschaft - hier werden abstrakte Werte wie Inklusion, Teilhabe und soziale Gerechtigkeit mit Leben gefüllt oder auch Erfahrungen der Ausgrenzung und Diskriminierung gemacht. Umweltbedingungen wie Begegnungsräume, Verkehrsführung, Grünflächen und Luftqualität prägen die Lebensqualität. Im Sinne einer ganzheitlichen Wohnungs- und Stadtentwicklungspolitik gilt es, die positive Entwicklung von Stadtteilen (Nachbarschaften/Gemeinwesen) auch durch weitere soziale Maßnahmen, insbesondere Quartiers- und Gemeinwesenarbeit, zu stärken. Sie unterstützt Menschen darin, ihre Lebensbedingungen in ihrem Gemeinwesen mitzugestalten - im ländlichen wie im städtischen Raum. Gemeinwesen- und Quartiersarbeit schafft Orte und Möglichkeiten der Begegnung - in Stadtteilzentren, Bürgerhäusern, offenen Treffs. Sie baut Brücken zwischen Menschen und Institutionen. Sie unterstützt dabei, Nähe und Vertrauen in der Nachbarschaft herzustellen, ebenso wie Unzulänglichkeiten und Bedarfe zu thematisieren. Sie ermöglicht es „einen Unterschied machen zu können“ und ist behilflich, Engagement für einander und die eigene Sache zu entwickeln. Sie leistet damit einen wichtigen Beitrag zur Entwicklung solidarischer, inklusiver Gemeinwesen. Der Paritätische spricht sich, im Sinne einer sozialen Wohnungs- und Stadtentwicklungspolitik, für die Stärkung der Quartiers- und Gemeinwesenarbeit aus."</p> <p>b. Grundbegriffe des sozialen Wohnungsbaus 2. Auflage 2017" des Bayerischen Städtetages (<a href="https://www.baystaedtetag.de/fileadmin/Downloads/Broschueren/gdswon_l_infassung.pdf">https://www.baystaedtetag.de/fileadmin/Downloads/Broschueren/gdswon l infassung.pdf</a>): Unterbringung und Wohnen müssen hinsichtlich der sozialen Zweckbestimmung und den daraus resultierenden baurechtlichen Anforderungen</p>	<p>a. Die nebenstehenden Ausführungen werden zur Kenntnis genommen.</p> <p>b. Die Ausführungen zum sozialen Wohnungsbau werden zur Kenntnis genommen.</p>

Stadt Ratzeburg Aufstellung des Bebauungsplanes Nr. 81 für das Gebiet: "Östlich Seedorfer Straße, südlich Friedhof, westlich Memeler Weg und nördlich Königsberger Straße" (gemäß § 13a BauGB) Eingegangene Stellungnahmen während der Behördenbeteiligungen gemäß § 4 Abs. 2 BauGB und der beiden öffentlichen Auslegungen gemäß § 3 Abs. 2 mit Abwägungsvorschlägen Stand: 07.02.2019, geändert 25.02.2019 (auf den Seiten 3, 4, 24, 30 u. 44 gelb hinterlegt)

Stellungnahme von / vom	Stellungnahmen zur 2. öffentlichen Auslegung	Abwägungsvorschlag
	<p>(Lage, verkehrliche Anbindung, Gebäudetypologie und -ausstattung) und mit Blick auf die Zuständigkeitsverteilung zwischen Staat und Kommunen unterschieden werden. Integration erfolgt über Sprache, Wohnen und Arbeit. In der Phase der Unterbringung von Flüchtlingen und Asylbewerbern (bis zur Anerkennung) geht es um schnelle Lösungen. Hingegen ist nach der Anerkennung der Integrationsgedanke wesentlicher Planungsgrundsatz. Der Städtebau stellt Weichen für eine gelingende Integration, indem er Instrumente für eine ausgewogene Quartiersbildung bereit hält und für eine Durchmischung neuer Baugebiete sorgt. Nur wenn es gelingt, eine ausgewogene Durchmischung der Quartiere herzustellen, gelingt Integration. Dazu müssen genügend Wohnungen für Einheimische und Zuwanderer entstehen. Eine defizitäre Planung, die den Gedanken der ausgewogenen Quartiersbildung kurzfristigen Bedarfen opfert, kann zu Folgeproblemen in Form sozialer Spannungen und des Kippens ganzer Stadtquartiere führen - und zum Scheitern der Integration. Bei der Wohnraumschaffung steht der geordnete Städtebau im Vordergrund."</p> <p>4. Die von Ihnen genannte Bürgerbeteiligung in 2016 wurde auf Grundlage eines völlig anderen Planes und anderen Zahlen durchgeführt somit sollte vor finalem Abschluss des Bebauungsplan hier ein konstruktiver Dialog erfolgen.</p> <p>5. Die durch diesen Bebauungsplan erforderliche F-Planänderung stimmt meines Erachtens nicht mit dem ursprünglichen Städteplan überein und sollte somit in dieser Form nicht durchgeführt werden. Wir benötigen die Grünflächen in diesem Gebiet so dass der Plan hier mehr Grünflächen vorsehen sollte. Zur Bedachung und einen homogenen Stadtbild bin ich bereits unter Punkt 1 eingegangen.</p> <p>6. Die genannten Parkplätze im Verhältnis 1: 1 für die Wohnungen in Höhe von 125 reichen nicht aus. Es sollten bei der jetzigen Zahl der Wohnungen von 142 auch mindestens 142 neu zu schaffende Parkplätze gefordert werden. Des weiteren dürfen die 14 Parkplätzen in der Königsberger Strasse nicht mit einberechnet werden und unabhängig bestehen bleiben, da diese ja wie von Ihnen unter Punkt „5.1 verkehrliche Erschließung" für die Erweiterungen des Gebietes WA4 im Bereich der Königsberger Straße.</p>	<p>Eine ausgewogene Mischung in dem geplanten Wohnquartier ist vorgesehen und wird durch die Kreisbaugenossenschaft als Bauträger gewährleistet.</p> <p>4. Das ist richtig, denn die frühzeitige Beteiligung der Öffentlichkeit wurde anhand erster Überlegungen und Ideen durchgeführt, noch bevor konkrete Baukonzepte vorlagen.</p> <p>5. Das Baugesetzbuch lässt es in einem Verfahren gemäß § 13a BauGB ausdrücklich zu, den Flächennutzungsplan parallel zum Bebauungsplan zu berichtigen. Dies ist auch zwingend erforderlich, um eine Entwicklung aus dem Flächennutzungsplan gewährleisten zu können.</p> <p>6. Die vorhandenen öffentlichen Parkplätze an der Königsberger Straße wurden bei der Ermittlung der erforderlichen Stellplätze nicht mitgerechnet. An dem Stellplatzschlüssel von 1:1 wird festgehalten.</p>

Stadt Ratzeburg Aufstellung des Bebauungsplanes Nr. 81 für das Gebiet: "Östlich Seedorfer Straße, südlich Friedhof, westlich Memeler Weg und nördlich Königsberger Straße" (gemäß § 13a BauGB) Eingegangene Stellungnahmen während der Behördenbeteiligungen gemäß § 4 Abs. 2 BauGB und der beiden öffentlichen Auslegungen gemäß § 3 Abs. 2 mit Abwägungsvorschlägen Stand: 07.02.2019, geändert 25.02.2019 (auf den Seiten 3, 4, 24, 30 u. 44 gelb hinterlegt)

Stellungnahme von / vom	Stellungnahmen zur 2. öffentlichen Auslegung	Abwägungsvorschlag	
	<p>Begründung:</p> <ul style="list-style-type: none"> <li>• Der Bestand von 14 Parkplätzen in der Königsberger Strasse muss unabhängig bestehen bleiben und darf nicht in der neu zu schaffenden Zahl einberechnet werden.</li> <li>• Die von Ihnen genannte Ausnahme im Punkt „4.6 Gestalterische Festsetzungen (örtliche Bauvorschriften)" für das Gebäude 8 ist nicht nachvollziehbar. Im Sinne eine zukunftsorientierten Integration ist nicht sicher davon auszugehen, das hier immer derart sozial Schwache Personen wohnen und somit durchaus sich die persönliche Situation ändern kann. Es müssen somit auch für das Gebäude 8 mindestens 20 Parkplätze geschaffen werden.</li> <li>• Die Zahl von 1 PKW je Wohnung ist nach aktueller Sicht und dem Gedanken einer geeigneten sozialen Durchmischung nicht mehr zeitgemäß und sollte eher 1,5 PKW je Wohneinheiten betragen. Das bedeutet bei einer Gesamtzahl der Wohneinheiten von 90 sind 136 PKW Stellplätze geeignet.</li> </ul> <p>Ich bitte um eine schriftliche Stellungnahme und Änderung des Bebauungsplans 81 sowie die für ein solches Verfahren übliche öffentliche Anhörung und Verlesung der Einwände.</p>	<p>Die Parkplätze an der Königsberger Straße bleiben erhalten.</p> <p>Der Anregung wird nicht gefolgt.</p> <p>Die Auffassung wird zur Kenntnis genommen.</p> <p>Das Ergebnis der Abwägung wird mitgeteilt.</p>	
1.10	Einwender 10 23.01.2019	<p>Mit Erleichterung haben wir der Tagespresse entnommen, dass der Beschluss über die Planung für das oben genannte Bauprojekt vertagt worden ist.</p> <p>Das bestärkt uns in der Hoffnung, dass auch unsere Bedenken noch in die anstehenden Planungen einfließen können. Und um es ausdrücklich zu betonen: Wir sind nicht grundsätzlich gegen die Schaffung bezahlbaren Wohnraumes.</p> <p>Allerdings hat uns die fast unbemerkt erfolgte erhebliche Ausweitung der Planung sehr erschreckt. Aus unserer Sicht handelt es sich in Anbetracht der bebauten Umgebung inzwischen um unverhältnismäßige Dimensionen. Und das betrifft sowohl die Anzahl der Wohneinheiten, als auch die Ausmaße der in Rede stehenden Baukörper.</p> <p>Sehr geehrter Herr Bürgermeister, wir bitten Sie eindringlich, sich anlässlich eines Lokaltermines persönlich davon zu überzeugen, dass das ge-</p>	

Stadt Ratzeburg Aufstellung des Bebauungsplanes Nr. 81 für das Gebiet: "Östlich Seedorfer Straße, südlich Friedhof, westlich Memeler Weg und nördlich Königsberger Straße" (gemäß § 13a BauGB) Eingegangene Stellungnahmen während der Behördenbeteiligungen gemäß § 4 Abs. 2 BauGB und der beiden öffentlichen Auslegungen gemäß § 3 Abs. 2 mit Abwägungsvorschlägen Stand: 07.02.2019, geändert 25.02.2019 (auf den Seiten 3, 4, 24, 30 u. 44 gelb hinterlegt)

Stellungnahme von / vom	Stellungnahmen zur 2. öffentlichen Auslegung	Abwägungsvorschlag	
		<p>plante Bauprojekt das harmonisch gewachsene Ortsbild an dieser Stelle völlig zerstören würde. Von den zu erwartenden Verkehrs- und sonstigen Problemen ganz zu schweigen.</p> <p>Wir würden uns sehr freuen, wenn Sie die berechtigten Sorgen der Anwohner der betroffenen Umgebung berücksichtigen und eine Planung veranlassen könnten, die auch künftig ein geschlossenes Ortsbild schafft.</p>	<p>Durch die vorliegende Planung wird sich das Ortsbild an der Seedorfer Straße zwar verändern, aber sicherlich nicht "völlig zerstört". Die Stadt vermag zwar durchaus zu verstehen, dass seitens der Anlieger grundsätzlich eine Skepsis besteht, wenn eine bisher unbebaute Ackerfläche sich zu einem Wohngebiet wandelt, bittet aber zu berücksichtigen, dass hier dem öffentlichen Interesse zugunsten der Schaffung dringend benötigter Geschosswohnungen ein Vorrang eingeräumt wird. Zudem wird eine Bebauung mit Flachdächern an dem gewählten Standort unter Berücksichtigung des Ortsbildes für gut vertretbar gehalten, zumal das Gebiet an der Seedorfer Straße durch den Friedhof und die angrenzenden Straßenverkehrsflächen von sonstigen Gebieten mit eingeschossiger Bebauung baulich deutlich getrennt ist. Dies gilt insbesondere, weil nach Auffassung der Stadt keine unzumutbaren Auswirkungen für die umliegenden Wohngebiete zu erwarten sind.</p>
1.11	Einwender 11 22.1.2019	<p>Bei Starkregen reicht die Bewältigung durchschnittlicher Regenmengen nicht aus; wenn sich erst eine Wasser-/Schlammlawine auf der Seedorfer, Königsberger und Memeler Straße wälzt, ist es zu spät.</p> <p>Daher möchte ich folgenden Einwand formulieren:</p> <p>Die zu bebauende Fläche ist die letzte im Stadtteil, in der der begrünte Boden Wasser aufnehmen kann. Nach Überbauung dieser Fläche ist bei Starkregen zu befürchten, dass eine aus durchschnittlichen Regenmengen der Vergangenheit extrapolierte Entwässerung nicht ausreicht. Da wegen des Klimawandels künftig mit häufigeren Starkregenernissen gerechnet werden muss, sollte dem Bauherren durch die Planung das Anlegen von Rückhaltebecken aufgegeben werden, deren Realisierung vor Baubeginn wahrscheinlich erheblich preisgünstiger ist als nach einer Bebauung.</p>	<p>Der Entwässerung wird in entsprechenden Standards und Bemessungsvorschriften Rechnung getragen. Im konkreten Fall ist der Fließweg bis zur Vorflut kurz. Das Gebiet wird in Richtung öffentlichen Flächen (Kleinbahneinschnitt) (tiefliegende offene Wasserführung) entwässert. Außerdem sollen hier nur die öffentlichen Flächen angeschlossen werden. Das Niederschlagswasser der Privatgrundstücke ist auf den jeweiligen Grundstücken zu versickern, so dass der Wasserhaushalt nur geringfügig beeinflusst wird.</p> <p>Der entwässerungstechnische Teil von Erschließungsanlagen wird regelmäßig von der wasserwirtschaftlichen Aufsicht, hier der unteren Wasserbehörde beim Kreis Herzogtum Lauenburg Wasserbehörde geprüft und genehmigt.</p> <p>Auch die Stadt Ratzeburg wird auf die Qualität der Erschließung und deren Folgen sorgfältig geachtet.</p>

Stadt Ratzeburg Aufstellung des Bebauungsplanes Nr. 81 für das Gebiet: "Östlich Seedorfer Straße, südlich Friedhof, westlich Memeler Weg und nördlich Königsberger Straße" (gemäß § 13a BauGB) Eingegangene Stellungnahmen während der Behördenbeteiligungen gemäß § 4 Abs. 2 BauGB und der beiden öffentlichen Auslegungen gemäß § 3 Abs. 2 mit Abwägungsvorschlägen Stand: 07.02.2019, geändert 25.02.2019 (auf den Seiten 3, 4, 24, 30 u. 44 gelb hinterlegt)

Stellungnahme von / vom	Stellungnahmen zur 2. öffentlichen Auslegung	Abwägungsvorschlag
1.12 Einwender 12 23.01.2019	<p>Bezüglich des Bebauungsplanes Nr. 81 für den Bereich „östlich Seedorfer Straße, südlich Friedhof, westlich Memeler Straße und nördlich Königsberger Straße“ formulieren wir hiermit abermals unseren Widerspruch.</p> <p>Das geplante Bebauungsgebiet entspricht aus unserer Sicht in seiner Massierung von nahezu 150 Wohneinheiten, der hohen Anzahl von Wohngebäuden sowie den geplanten Gebäudehöhen von fast 12 Metern nicht der umliegenden, deutlich kleingliedrigen Bebauung. Dies stellt einen massiven Einschnitt in das vorhandene soziale Gefüge des Stadtteils dar.</p> <p>Wir möchten nochmals betonen, dass es uns nicht gegen eine Verdichtung des Stadtteils geht, die wir grundsätzlich begrüßen. Wir bitten Sie konkret zur Rückkehr der ursprünglich geplanten Bebauung von 2 ½ geschossigen Gebäuden und appellieren an Sie als Stadtvertretung, lebenswerten Wohnraum zu schaffen und zu erhalten, so wie Sie es auch in der Bauausschusssitzung im April letzten Jahres ursprünglich beschlossen hatten.</p> <p>Die dringend benötigten bezahlbaren Wohnungen für die Stadt Ratzeburg sollten aus unserer Sicht im gesamten Stadtgebiet verteilt sein. Somit bleibt Ratzeburg auch weiterhin attraktiv für Zuzug (auch für junge Menschen!) und kann sich sozial verträglich entwickeln. Wir möchten in unserer Stadt keine „Gettos“, sondern möchten Integration leben.</p>	<p>Ja, die geplante Bebauung ist im Mittel deutlich höher als die umliegende eher kleinteilige Bebauung. Die geplanten Höhen der neuen Wohngebäude überragen den umliegenden Bestand zum Teil bis zu maximal 2-3 Meter. Die Gebäudehöhen werden allerdings sehr gut abgedeckt durch den großen bestehenden Abstand zu den Bestandsgebäuden. Dieser beträgt nach Westen zur vorhandenen Bebauung an der Seedorfer Straße zwischen 25 und 35 m und zur vorhandenen Bebauung an der Memeler Straße sogar zwischen 60 und 70 Metern.</p> <p>Außerdem tragen die im Mittel 13 bis gut 15m hohen Bäume an der Seedorfer Straße zur optischen Abschirmung bei.</p> <p>Deshalb werden die Bauhöhen und die Baudichte an der Seedorfer Straße für gut vertretbar gehalten. Dies gilt insbesondere auch, weil nach Auffassung der Stadt keine unzumutbaren Auswirkungen für die umliegenden Wohngebiete zu erwarten sind.</p> <p>Aus diesen Gründen wird an dem vorgesehenen Maß der baulichen Nutzung festgehalten.</p> <p>Die Stadt geht an der Seedorfer Straße nicht von der Entstehung eines Gettos aus und begründet dies wie folgt:</p> <ul style="list-style-type: none"> <li>• Hier entsteht kein eindimensionales Wohngebiet ausschließlich für nur eine Bevölkerungsschicht.</li> <li>• Vorgesehen ist ein gesunder Mix von sozial geförderten Wohnungen und nicht geförderten Wohnungen für verschiedene Bevölkerungsschichten.</li> <li>• Es werden sowohl kleine Wohnungen wie auch größere Wohnungen für Familien entstehen.</li> <li>• Geplant sind ausschließlich bezahlbare, aber qualitativ höherwertige Mietwohnungen, jedoch keine Luxuswohnungen.</li> <li>• Vorgesehen sind außerdem Ruheflächen und qualitätsvolle Freiflächen mit hoher Aufenthaltsqualität.</li> </ul>

Stadt Ratzeburg Aufstellung des Bebauungsplanes Nr. 81 für das Gebiet: "Östlich Seedorfer Straße, südlich Friedhof, westlich Memeler Weg und nördlich Königsberger Straße" (gemäß § 13a BauGB) Eingegangene Stellungnahmen während der Behördenbeteiligungen gemäß § 4 Abs. 2 BauGB und der beiden öffentlichen Auslegungen gemäß § 3 Abs. 2 mit Abwägungsvorschlägen Stand: 07.02.2019, geändert 25.02.2019 (auf den Seiten 3, 4, 24, 30 u. 44 gelb hinterlegt)

Stellungnahme von / vom	Stellungnahmen zur 2. öffentlichen Auslegung	Abwägungsvorschlag
	<p>In der Innenstadt und auch im Stadtteil St. Georgsberg gibt es eine Vielzahl an leer stehenden Wohnungen. Hier sollten aus unserer Sicht die Eigentümer und Investoren dieser Gebäude in die Pflicht genommen werden, um marode Wohnungen zu sanieren. Es kann und sollte nicht eine Frage der Investoren und deren Profitgier sein, ab wann sich Wohnraum lohnt oder das Neubau ja billiger und attraktiver ist als Sanierung. Wer garantiert, dass der Investor des neuen Baugebiets nicht auch in einigen Jahren heruntergewirtschaftete Wohnungen einfach leer stehen und weiter verwaarlosten lässt? Das fällt in einem großen Wohnblock mit vielen Wohneinheiten wohl weniger auf. Wir befürchten weiterhin eine Verwaarloosung und Vandalisierung des Friedhofes in der Seedorfer Strasse. Schon jetzt ist dies ein Treffpunkt von Jugendlichen, hauptsächlich aus den mehrgeschossigen Blocks in der Schweriner Straße.</p> <p>Auch der in der hintersten Ecke geplante Spielplatz von weniger als 1000 qm ist für die von Ihnen geplanten Wohneinheiten von fast 150 viel zu wenig - zumal der geplante Kindergarten keine Außenfläche und Spielmöglichkeit für die Kinder bietet. Spielplätze sind außerdem nicht nur Auslaufflächen für Kleinkinder sondern auch Begegnungsorte für Familien. Auch Jugendliche brauchen Platz den Sie hier nicht eingeplant haben - somit bleibt also der Friedhof mit seinen Bänken als attraktiver Treffpunkt für jugendliche Menschen. Die jetzige Planung läuft Gefahr, sehenden Auges Spannungen zu erzeugen. Insbesondere zum besagten nahe gelegenen Friedhof der, mangels im Wohngebiet vorgesehener Freiflächen über kurz oder lang als Freizeitfläche vor allem von Kindern und Jugendlichen aus dem neu entstehenden Wohngebiet entdeckt werden wird. Dies kann weder seitens der Stadt Ratzeburg noch der Nordkirche von Interesse sein, da Konflikte zwischen den Institutionen, der Friedhofsverwaltung und Anwohnern wie auch Angehörigen von Grabstellen und Trauergesellschaften vorprogrammiert sind. Es ist zu erwarten, dass die dortigen öffentlichen Bänke und Freiflächen als Treffpunkte genutzt werden, verbunden mit Lärm- und Müllbelästigungen. Vorbeugen kann man diesem Umstand mit einer maßvollen Bebauung, weniger Wohneinheiten, damit weniger Menschen, einer geringen Anzahl von Gebäuden und damit einhergehend mehr Freizeit- und Begegnungsflächen für die neuen Anwohner auf der zur Verfügung stehenden</p>	<p>Aus welchen Gründen sollte die <u>gemeinnützige</u> Kreisbaugenossenschaft als Bauträger ein Interesse an leerstehenden Wohnungen haben? Diese Annahme ist für die Stadt nicht nachvollziehbar.</p> <p>Der Spielplatz hat eine angemessene Größe. Neben diesem öffentlichen Spielplatz sind zusätzlich im Blockinnenbereich zwischen den Gebäuden Flächen vorgesehen, die als Spiel- und Ruheflächen genutzt werden können.</p> <p>Es ist nicht richtig, dass der Kindergarten keine Außenflächen und Spielmöglichkeiten bietet, Die festgesetzte überbaubare Fläche zugunsten der Kita ist größer als das tatsächlich hier realisierbare Gebäude. Insbesondere bei einer Realisierung als zweigeschossiges Gebäude entstünden hier durchaus auch größere Freiflächen.</p> <p>Diese Auffassung wird nicht geteilt.</p>



Stadt Ratzeburg Aufstellung des Bebauungsplanes Nr. 81 für das Gebiet: "Östlich Seedorfer Straße, südlich Friedhof, westlich Memeler Weg und nördlich Königsberger Straße" (gemäß § 13a BauGB) Eingegangene Stellungnahmen während der Behördenbeteiligungen gemäß § 4 Abs. 2 BauGB und der beiden öffentlichen Auslegungen gemäß § 3 Abs. 2 mit Abwägungsvorschlägen Stand: 07.02.2019, geändert 25.02.2019 (auf den Seiten 3, 4, 24, 30 u. 44 gelb hinterlegt)

Stellungnahme von / vom	Stellungnahmen zur 2. öffentlichen Auslegung	Abwägungsvorschlag
	<p>Fläche.</p> <p>Die von Ihnen geplante enge Bebauung lässt insgesamt zu wenig Flächen für Begegnungen zu und wird damit nicht dem Anspruch gerecht, einen modernen, lebenswerten und sozial verträglichen Stadtteil in Ratzeburg entstehen zu lassen. Dies halten wir für überaus bedenklich, da dies mittelfristig zu gesellschaftlichen und sozialen und damit einhergehend auch finanziellen Problemen im Stadtteil führen wird.</p> <p>Darüber hinaus fördert die jetzig geplante Bebauung eine zu erwartende Lärmsteigerung in der Seedorfer Straße. Bereits jetzt ist der Lärmpegel sowohl an Werktagen als auch an Wochenenden hoch. Die Aneinanderreihung von bis zu sechs Gebäuden zwischen Königsberger Straße und Friedhof entlang der Seedorfer Straße in Höhen von 8,80 Meter bis 11,60 Meter wird wie eine Schlucht wirken und dies potenzieren und zu einem deutlichen und dauerhaftem Anstieg des Lärms vor allem durch den laufenden Fahrzeugverkehr führen. Dies ist auch umwelttechnisch höchst bedenklich. Auch hier würde eine maßvolle Bebauung entgegenwirken, mit weniger Gebäuden, größeren Abständen zwischen den Häusern und niedrigeren Bauhöhen.</p> <p>Der vorliegende Bebauungsplan lässt innovative Stadtteilentwicklung, die Gestaltung von lebenswertem Wohnraum und die Einbeziehung des unmittelbaren Umfeldes gänzlich vermissen und setzt offenbar lediglich auf die Schaffung einer maximalen Anzahl von Wohneinheiten für die vorgegebene Fläche. Dies lässt die Vermutung aufkommen, dass es nicht um die Gestaltung eines Stadtteiles sondern eher um die Gewinnmaximierung eines Bauträgers geht, bzw. um „schnelle Lösungen" für den dringend benötigten Wohnraum - dessen Planung in der Vergangenheit offenbar zu kurz gekommen ist.</p> <p>Wir appellieren noch einmal an die Vertreter der Stadt, dieses Bauvorhaben in der jetzigen Form zu stoppen und einen Bauplan aufzulegen, der die oben genannten Argumente aufnimmt und entschärft, bzw. eine Rückkehr zum ursprünglichen Bebauungsplan, der 70-90 Wohneinheiten vorsah. Bitte bedenken Sie, dass Ihnen bereits Einsprüche und Unter-</p>	<p>Diese Auffassung wird nicht geteilt. Außerdem wird hier kein neuer Stadtteil geschaffen, sondern ein kleiner Bereich im bestehenden Stadtteil Vorstadt/ Dermin zusätzlich bebaut.</p> <p>Auch wenn sich die Verkehrsbelastung der Seedorfer Straße erhöht, führt dies nachweislich nicht zu unzumutbaren Belastungen der Bestandsbebauung. So weist die der Begründung als Anlage beigefügte Lärmuntersuchung nach, dass die durch den B-Plan verursachten Pegelerhöhungen für den baulichen Bestand zwischen 0,2 und 0,8 dB(A) betragen. Sie sind damit sehr gering und liegen noch unter der Wahrnehmbarkeitsschwelle von 1 dB(A). Hierbei wurde auch die mögliche Schallreflexion berücksichtigt.</p> <p>Der Bebauungsplan setzt nicht auf die Realisierung einer maximalen Anzahl von Wohneinheiten, sondern auf die Realisierung einer vertretbaren Anzahl von Wohnungen unter Berücksichtigung der bestehenden städtebaulichen Rahmenbedingungen.</p> <p>Die hier vorgebrachten Bedenken werden nicht geteilt. Eine Realisierung der vorliegenden Planung wird definitiv nicht zu einer Betonwüste führen, sondern zu einem attraktiven Stadtquartier in gut erschlossener Lage.</p>

Stadt Ratzeburg Aufstellung des Bebauungsplanes Nr. 81 für das Gebiet: "Östlich Seedorfer Straße, südlich Friedhof, westlich Memeler Weg und nördlich Königsberger Straße" (gemäß § 13a BauGB) Eingegangene Stellungnahmen während der Behördenbeteiligungen gemäß § 4 Abs. 2 BauGB und der beiden öffentlichen Auslegungen gemäß § 3 Abs. 2 mit Abwägungsvorschlägen Stand: 07.02.2019, geändert 25.02.2019 (auf den Seiten 3, 4, 24, 30 u. 44 gelb hinterlegt)

Stellungnahme von / vom		Stellungnahmen zur 2. öffentlichen Auslegung	Abwägungsvorschlag
		schriftenlisten von mehr als 90 Anwohnern vorliegen, deren Meinung sich zu dem Vorhaben nicht geändert hat und die auf Ihre Weitsicht und Verantwortung hoffen. Bitte beziehen Sie diese in die Entwicklung des Baugebietes mit ein. Wir wünschen uns die Entstehung eines lebenswerten Stadtteils in Ratzeburg und nicht eine Betonwüste wie den Marktplatz.	
<b>3.</b>		<b>Stellungnahmen von Nachbargemeinden</b>	
<b>3.1</b>	Stadt Mölln 24.01.2018	Infolge der Umsetzung der mit dem Bebauungsplan Nr. 81 für das Gebiet östlich Seedorfer Straße, südlich Friedhof, westlich Memeler Straße und nördlich Königsberger Straße (Stand: 10.12.2018) verfolgten Planungsabsichten werden die Belange der Stadt Mölln nicht berührt.	Die Stellungnahme wird zur Kenntnis genommen.
<b>3.2</b>	Amt Lauenburgische Seen, 24.01.2019	Seitens der Nachbargemeinden werden weder Anregungen noch Bedenken vorgetragen.	Die Stellungnahme wird zur Kenntnis genommen.





# PLANZEICHNUNG - TEIL A

Es gilt die Baunutzungsverordnung (BauNVO) in der Fassung der Bekanntmachung vom 21. November 2017 (BGBl. I S. 3785, in Verbindung mit der Verordnung über die Ausarbeitung der Bauleitpläne und die Darstellung des Planinhaltes (Planzeichenverordnung - PlanZV) vom 18. Dezember 1990 (BGBl. I 1991, S. 58), geändert durch Art. 3 des Gesetzes vom 13.05.2017, BGBl. I S. 1057).

## Hinweise zum Artenschutz

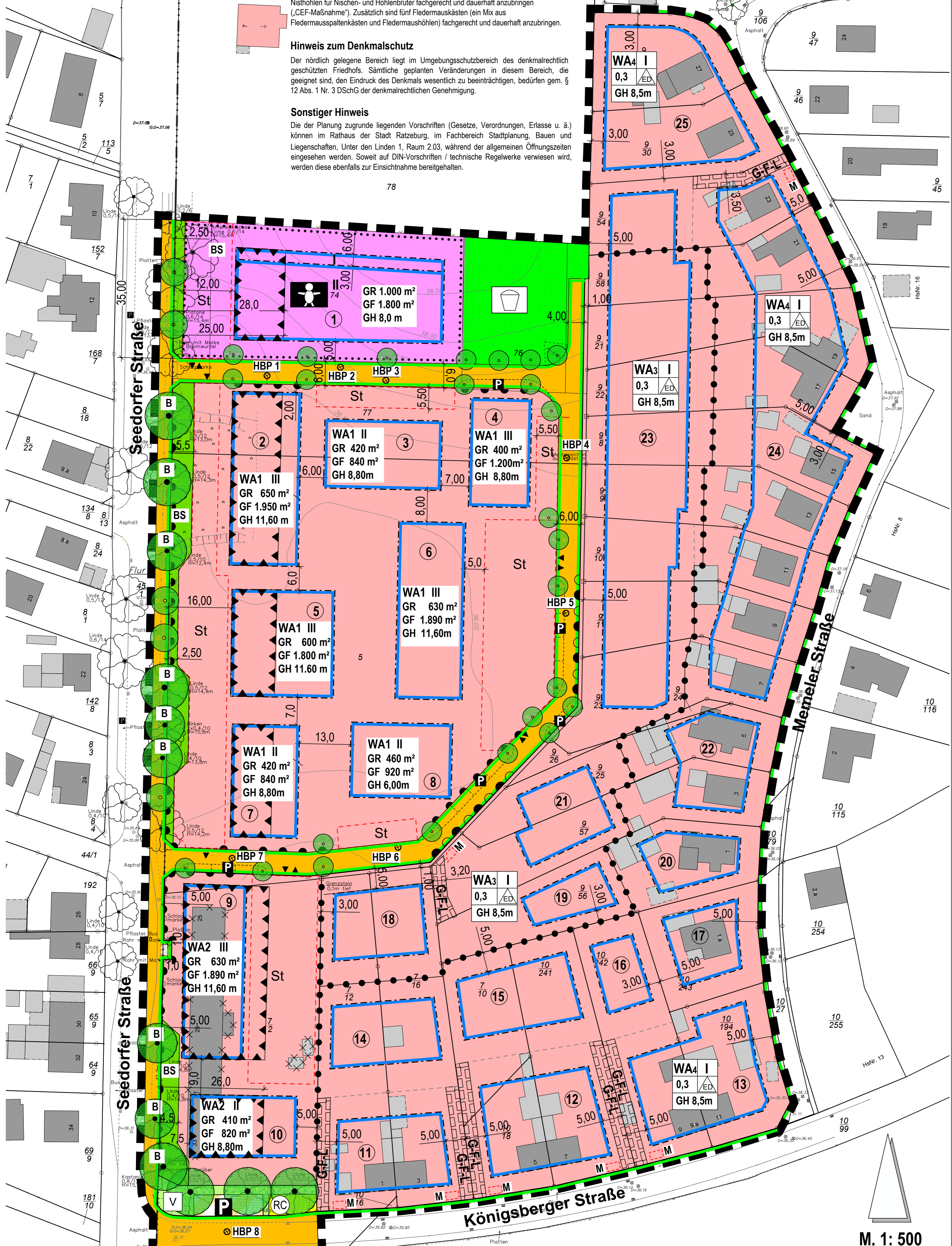
- Ein Abriss von Gebäuden sowie Baumfällungen und Gehölzrodungen im Geltungsbereich des B-Planes sind aus artenschutzrechtlichen Gründen nur im Zeitraum vom 01.12 bis 28.02. zulässig. Zu einem anderen Zeitpunkt sind diese Arbeiten nur möglich, wenn durch eine Prüfung durch Fachpersonal das Vorhandensein von Vogel-Niststätten und Fledermaus- tages- oder Balzquartieren in Gebäuden und an Gehölzen sicher ausgeschlossen werden kann.
- Vor dem Abriss von Gebäuden sowie notwendigen Baumfällungen und Gehölzrodungen sind im Geltungsbereich des B-Planes oder in räumlicher Nähe dazu sechs Sperlingskoloniehäuser mit je drei Brutplatzmöglichkeiten sowie einem Mix aus 10 Nisthöhlen für Nischen- und Höhlenbrüter fachgerecht und dauerhaft anzubringen („CEF-Maßnahme“). Zusätzlich sind fünf Fledermauskästen (ein Mix aus Fledermausspatenkästen und Fledermaushöhlen) fachgerecht und dauerhaft anzubringen.

## Hinweis zum Denkmalschutz

Der nördlich gelegene Bereich liegt im Umgebungsschutzbereich des denkmalrechtlich geschützten Friedhofs. Sämtliche geplanten Veränderungen in diesem Bereich, die geeignet sind, den Eindruck des Denkmals wesentlich zu beeinträchtigen, bedürfen gem. § 12 Abs. 1 Nr. 3 DSchG der denkmalrechtlichen Genehmigung.

## Sonstiger Hinweis

Die der Planung zugrunde liegenden Vorschriften (Gesetze, Verordnungen, Erlasse u. ä.) können im Rathaus der Stadt Ratzeburg, im Fachbereich Stadtplanung, Bauen und Liegenschaften, Unter den Linden 1, Raum 2.03, während der allgemeinen Öffnungszeiten eingesehen werden. Soweit auf DIN-Vorschriften / technische Regelwerke verwiesen wird, werden diese ebenfalls zur Einsichtnahme bereitgehalten.



M. 1: 500

**PLANWERKSTATT NORD**  
 Büro für Stadtplanung & Planungsrecht  
 Dipl.-Ing. Hermann S. Feenders - Stadtplaner  
 Am Moorweg 13 21514 Cöcher  
 Tel.: 041 936990 277 Fax: 041 936990 276  
 eMail: neu@planwerkstatt-nord.de

## Text - Teil B

**1. Art der baulichen Nutzung (§ 9 Abs. 1 BauGB i. V. mit § 1 Abs. 6 BauNVO)**  
 Die im allgemeinen Wohngebiet (WA) gemäß § 4 Abs. 3 BauNVO ausnahmsweise zulässigen Nutzungen wie Anlagen für Verwaltungen, Gartenbaubetriebe und Tankstellen sind nicht Bestandteil des Bebauungsplans und sind damit nicht zulässig.

**2. Festsetzungen zur Höhenlage (§ 9 Abs. 2 BauGB)**  
 Die in der Planzeichnung festgesetzten maximalen Gebäudehöhen beziehen sich für die Gemeindefläche und die Gebiete WA1 und WA2 auf die Oberkante der Erschließungsstraße. In der Planzeichnung sind die entsprechende Höhenbezugspunkte (HBP) zeichnerisch eingetragen. Es gilt:  
 • für das Baufenster 1 der Höhenbezugspunkt 2 OK Erschließungsstraße,  
 • für das Baufenster 2 der Höhenbezugspunkt 1 OK Erschließungsstraße,  
 • für das Baufenster 3 der Höhenbezugspunkt 3 OK Erschließungsstraße,  
 • für das Baufenster 5, 7 und 9 der Höhenbezugspunkt 7 OK Erschließungsstraße,  
 • für das Baufenster 6 der Höhenbezugspunkt 5 OK Erschließungsstraße,  
 • für das Baufenster 8 der Höhenbezugspunkt 6 OK Erschließungsstraße,  
 • für das Baufenster 10 der Höhenbezugspunkt 8 OK Erschließungsstraße.  
 Für die Baufenster in den Gebieten WA 3 und WA 4 gilt jeweils die Oberkante (OK) der Erschließungsstraße, von der das Grundstück erschlossen wird, im Bereich der Grundstückszufahrt.

**3. Maß der baulichen Nutzung (§ 9 Abs. 1 BauGB i. V. mit § 9 Abs. 4 BauNVO)**  
 3.1 Innerhalb der festgesetzten Fläche für Gemeinbedarf und den Gebieten WA 1 und WA 2 werden die Flächen gemäß § 19 Abs. 4, Nm. 1 - 3 BauNVO nicht angerechnet, bleiben also bei der Ermittlung der GR unberücksichtigt.

3.2 Innerhalb der Gebiete WA 3 und WA 4 ist eine Überschreitung der festgesetzten GRZ zugunsten der Flächen gemäß § 19 Abs. 4, Nm. 1 - 3 BauNVO bis zu einer GRZ von insgesamt 0,5 zulässig.

**4. Bauweise und überbaubare Grundstücksflächen (§ 9 Abs. 1 Nr. 2 BauGB i. V. mit § 23 Abs. 2 BauNVO)**  
 Für den Plangeltungsbereich gilt die offene Bauweise.

**5. Flächen für Stellplätze und Garagen (§ 9 Abs. 1 Nr. 4 BauGB)**  
 5.1 Tiefgaragen, die komplett unterhalb der Geländeoberfläche liegen, sowie deren Zufahrten sind auch außerhalb der festgesetzten überbaubaren Grundstücksflächen zulässig.

5.2 Stellplätze sind auch außerhalb der dafür in der Planzeichnung festgesetzten Flächen zulässig.

5.3 Garagen und Carports sowie Nebenanlagen müssen einen Mindestabstand von 5 m zur Straßenbegrenzungslinie einhalten. Dies gilt nicht für Müllbehälterboxen bis zu einer Grundfläche von 2 m<sup>2</sup>.

**6. Zahl der zulässigen Wohnungen in Wohngebäuden (§ 9 Abs. 1 Nr. 6 BauGB)**  
 Innerhalb der Wohngebiete WA 3 und WA 4 wird die Zahl der zulässigen Wohnungen auf max. zwei pro Wohngebäude begrenzt. An der Königsberger Straße werden in der ersten Baureihe für die Baufenster 11, 12 und 13 max. drei Wohnungen pro Wohngebäude zugelassen.

**7. Flächen für den Anschluss von Grundstückszufahrten an die Straßenverkehrsfläche (§ 9 Abs. 1 Nr. 11 BauGB)**  
 7.1 In dem Gebiet WA 3 sind die Tore für Grundstückszufahrten gegenüber den öffentlichen Stellplätzen im Straßenraum für das Baufenster 21 und das Baufenster 23 um mindestens 3 m von der Straßenbegrenzungslinie abzurücken.

7.2 Eine Erschließung der Baugrundstücke im Gebiet WA3 ist ausschließlich über die neue Planstraße zulässig.

**8. Maßnahmen zum Schutz vor schädlichen Umwelteinwirkungen durch Verkehrslärm (§ 9 Abs. 1 Nr. 24 BauGB)**  
 8.1 Innerhalb der festgesetzten Flächen für Vorkehrungen zum passiven Lärmschutz sind schutzbedürftige Aufenthaltsräume zu orientieren. Falls das nicht möglich ist, sind passive Lärmschutzmaßnahmen gemäß den Anforderungen der DIN 4109 (Ausgabe Nov. 89) zu treffen. Für die Westfassade des Baufeldes 9 gilt der Lärmpegelbereich (LPB) IV. Ansonsten gilt der LPB III. Außenbauteile von schutzbedürftigen Räumen müssen ein erforderliches resultierendes Schalldämm-Maß R<sub>w</sub>res einhalten, und zwar

- von ≥ 35 dB im LPB III bzw. ≥ 40 dB(A) im LPB IV bei Aufenthaltsräumen in Wohnungen und
- von ≥ 35 dB im LPB IV bei Büroräumen und ähnlichem (1).

*Hinweis zu (1): An Außenbauteilen von Räumen, bei denen der eindringende Außenlärm aufgrund der in den Räumen ausgeübten Tätigkeit nur einen untergeordneten Beitrag zum Innenraumpegel leistet, werden keine Anforderungen gestellt.*

8.2 In der ersten Reihe gelegene Räume, die dem Nachtschlaf dienen und deren Fenster nicht von der Landesstraße 203 abgewandt sind und in der ersten Reihe liegen, sind mit entsprechend schalldämmten Lüftungseinrichtungen auszustatten.

8.3 Von den vorgenannten Festsetzungen kann abgewichen werden, wenn im Rahmen eines Einzelnachweises ermittelt wird, dass aus der tatsächlichen Lärmbelastung geringere Anforderungen resultieren. Nachweise sind im Rahmen der Baugenehmigungs- bzw. Baufreistellungsverfahren auf der Grundlage der DIN 4109 und Beiblatt 1 zur DIN 4109 (Ausgabe Nov. 1989) zu führen.

**9. Maßnahmen zum Schutz, zur Pflege und zur Entwicklung von Boden, Natur und Landschaft (§ 9 Abs. 1 Nr. 20 BauGB) sowie gründerische Festsetzungen (§ 9 Abs. 1 Nr. 25a und 25b BauGB)**

9.1 Je angelegene 600 m<sup>2</sup> Grundstücksfläche innerhalb der festgesetzten allgemeinen Wohngebiete ist mind. ein einheimischer Laubbau mit einem Stammumfang von mind. 16 - 18 cm auf einer vegetationsfähigen Fläche von mind. 10 m<sup>2</sup> zu pflanzen und auf Dauer zu erhalten.

9.2 Bei der Bepflanzung mit Gehölzen sind überwiegend (mehr als 50%) standortheimische Laubgehölze zu verwenden.

9.3 An den in der Planzeichnung gekennzeichneten Standorten im Straßenraum und auf Privatgrundstücken sind standortheimische Bäume als Hochstämme mit einem Stammumfang von mind. 16 - 18 cm zu pflanzen. Die Gehölze sind auf Dauer zu erhalten. Es wird empfohlen, für jeden Baum eine vegetationsfähige Grundfläche von mind. 10 m<sup>2</sup> Größe zu schaffen, zu begrünen und auf Dauer zu erhalten. Eine Abweichung von den eingetragenen Standorten bis zu 5 m ist zulässig.

9.4 An den in der Planzeichnung festgesetzten Standorten sind jeweils Linden (Tilia cordata "Greenspire") mit einem Stammumfang von mind. 16-18 cm zu pflanzen, zu pflegen und dauerhaft zu erhalten. Von den vorgegebenen Standorten kann jeweils bis zu 5 m Meter unter Berücksichtigung der konkreten Standortbedingung und der Erschließungssituation abgewichen werden.

9.5 Die festgesetzte private Grünfläche mit der Zweckbestimmung "Baumschutz" BS ist dauerhaft zu begrünen und von baulichen Anlagen jeglicher Art freizuhalten. Eine Querung dieser Grünfläche zugunsten einer fußläufigen Anbindung zwischen den Baufenstern 2, 5 und 7 sowie zwischen den Baufenstern 9 und 10 in nicht versiegelter Bauweise ist jeweils bis zu einer Breite von 2 m zulässig.

9.6 Die zur Erhaltung festgesetzten und anzupflanzenden Bäume und Anpflanzungen sind auf Dauer zu erhalten und bei Abgang zu ersetzen.

## ÖRTLICHE BAUVORSCHRIFTEN

(§ 9 Abs. 4 BauGB i. V. mit § 84 Abs. 3 LBO)

**1. Fassaden**  
 Die Außenwände innerhalb der Baufenster 1 - 10 sind pro Gebäude mindestens zu 60% der Fassadenfläche als Sichtmauerwerk mit unglasierten Ziegeln herzustellen, und zwar mit gedeckten, natürlichen Farben aus dem Spektrum Beige/Braun, Grau, Rot/Rotbraun oder Rotbraun. Für Staffelfassaden sind auch andere Materialien und Farben zulässig, wie z.B. weiß oder in hellen gedeckten Farben gestrichene Putzfasaden bzw. entsprechende Verkleidungen mit Fassadenplatten oder Holzpaneelen. Dies gilt auch für bis zu 40 % der nicht aus Sichtmauerwerk hergestellten Fassadenanteile.  
 Innerhalb der festgesetzten Baugebiete WA 3 und WA 4 sind neben Verblendmauerwerk gemäß Satz 1 auch Putzbauten und Holzhäuser allgemein zulässig.  
 Im Baugebiet WA 4 sind die Fassadenflächen ausschließlich aus Sichtmauerwerk in den Farben Rot/Rotbraun oder Rotbraun herzustellen.

**2. Dächer**  
**2.1 Dachform und Dachneigung**  
 Innerhalb des Plangebietes sind in den Baufenstern 1 - 10 nur Gebäude mit Flachdächern oder flachgeneigten Dächern bis max. 15 Grad Dachneigung zulässig. Innerhalb der übrigen Baufenster in den Gebieten WA 3 und WA 4 sind auch geneigte Dächer bis zu einer Dachneigung von 50 Grad zulässig. Für Garagen, Carports, Nebengebäude und Wintergärten sind hier auch facher geneigte Dächer und Flachdächer zulässig.

**2.2 Art der Bedachung**  
 Als Dachdeckung für geneigte Dächer mit mehr als 15 Grad Dachneigung sind nur unglasierte Dachpfannen bzw. Dachziegel in den Farben Rot bis Rotbraun oder Anthrazit zulässig. Dies gilt auch für Garagen und Carports mit Flachdächern, die eine Blende aus Dachpfannen als Randabschluss haben.  
 Für Dächer mit einer Dachneigung von weniger als 15° Neigung sowie Carports, Garagen und Nebenanlagen sind auch begrünte Dächer zulässig. Für die Eindeckung untergeordneter Gebäudeteile, wie z.B. Dachgauben, sind auch Eindeckungen aus Zink oder Kupfer zulässig.  
 Die Festsetzungen gelten nicht für zulässige Anlagen zur Nutzung der Sonnenenergie (Wärme, Fotovoltaik) und für Wintergärten.

**3. Einfriedungen**  
 Einfriedungen zur öffentlichen Straßenverkehrsfläche sind nur als geschnittene, standortgerechte, heimische Laubhecken zulässig. Zäune sind an der Straßenseite nur in Verbindung mit einer Laubhecke zulässig und sollen eine Höhe von 1,30 m nicht überschreiten. Eine Kombination von Hecken und Zäunen ist dann möglich, wenn Zäune auf der den öffentlichen Flächen abgewandten Seite errichtet werden. Für Zugänge sind Unterbrechungen möglich. Die Anpflanzung von Nadelgehölzen in Reihen als Grundstückseinfriedung ist nicht zulässig.

**4. Erforderliche Stellplätze (§ 9 Abs. 1, Nr. 8 LBO)**  
 In den Gebieten WA 1 und WA 2 ist mit Ausnahme des Gebäudes im Baufenster Nr. 8 pro Wohnung mindestens ein Stellplatz vorzuhalten.

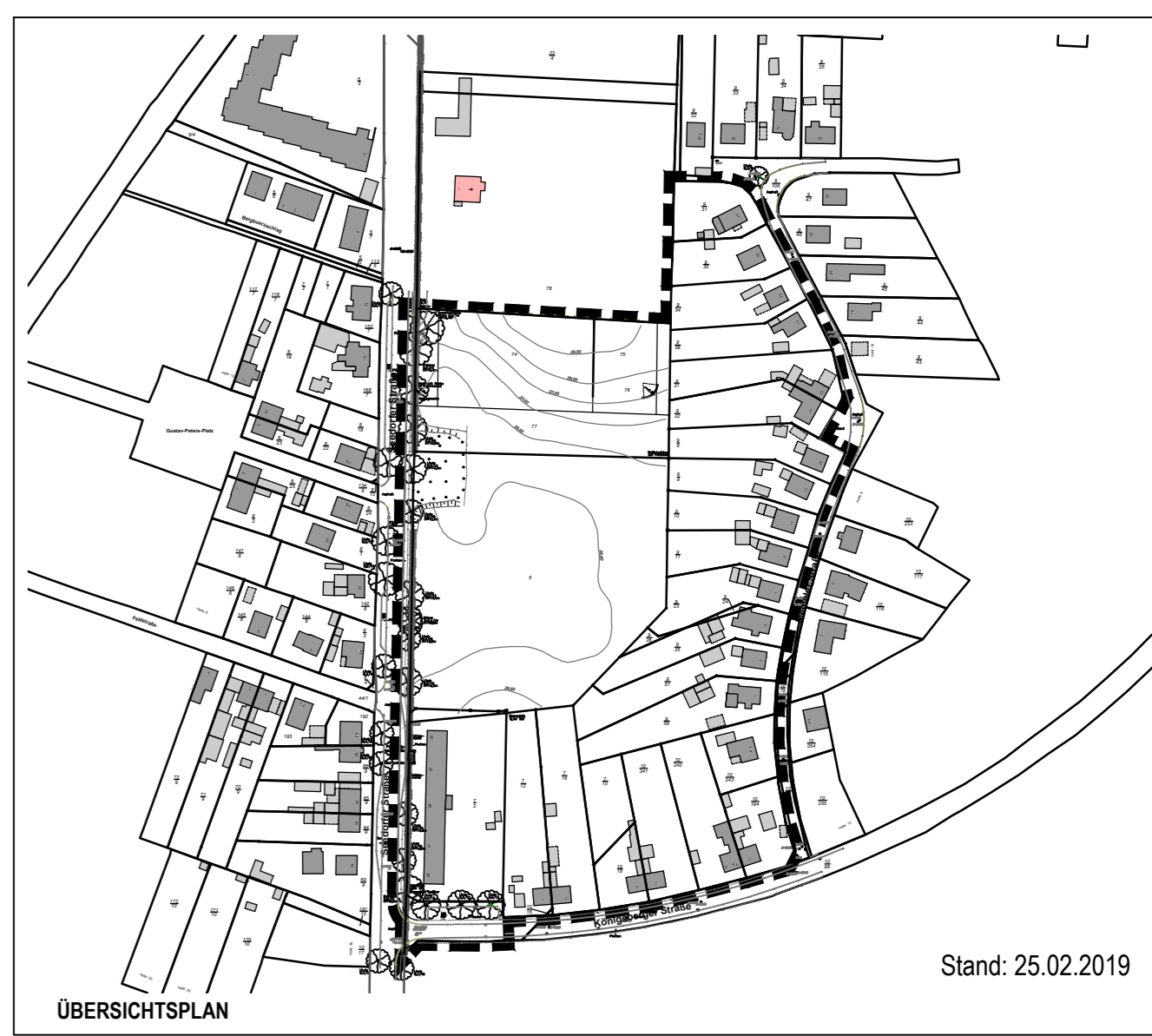
## PLANZEICHENERKLÄRUNG

I. FESTSETZUNGEN	
Art und Maß der baulichen Nutzung	§ 9 Abs. 1 Nr. 1 BauGB
<b>WA</b>	Allgemeines Wohngebiet (unterteilt in WA 1 - WA 4) - siehe hierzu textliche Festsetzung Nr. 1
0,3	Grundflächenzahl - siehe hierzu textliche Festsetzung Nr. 3.2
GR= 1.000 m <sup>2</sup>	Max. zulässige Grundfläche, hier 1.000 m <sup>2</sup>
GF = 1.800m <sup>2</sup>	Max. zulässige Geschossfläche, hier 1.800 m <sup>2</sup>
III	Zahl der zulässigen Vollgeschosse als Höchstmaß, hier 3 Vollgeschosse
GH=8,80m	Gebäudehöhe als Höchstmaß - siehe hierzu textliche Festsetzung Nr. 2
	nur Einzel und Doppelhäuser zulässig
Bauweise, Baugrenze, Baulinie	§ 9 Abs. 1 Nr. 2 BauGB
	offene Bauweise
	Baugrenze
Flächen für Gemeinbedarf § 9 Abs. 1 Nr. 5 und Abs. 6 BauGB	
	Fläche für den Gemeinbedarf
	Kinderfestagstätte
Verkehrsflächen § 9 Abs. 1 Nr. 11 BauGB	
	Straßenbegrenzungslinie - siehe hierzu textliche Festsetzung 4.3
	öffentliche Straßenverkehrsfläche
	öffentliche Verkehrsfläche mit besonderer Zweckbestimmung - Parkplätze
	Bereich ohne Ein- und Ausfahrten
	Bereich mit um 3 m zurückzuversetzenden Einfahrtstoren - siehe hierzu textliche Festsetzung 7
	Ein- / Ausfahrtsbereich
Flächen für Ver- und Entsorgungsanlagen und Abwasserbeseitigung § 9 Abs. 1 Nr. 14 BauGB	
	Fläche für Entsorgung - Recyclingplatz
Grünflächen § 9 Abs. 1 Nr. 15 BauGB	
	Öffentliche Grünfläche mit Zweckbestimmung - Spielplatz
	Private Grünfläche mit Zweckbestimmung - Baumschutz - siehe hierzu textliche Festsetzung Nr. 9.5
Planungen, Nutzungsregelungen, Maßnahmen und Flächen für Maßnahmen zum Schutz, zur Pflege und zur Entwicklung von Boden, Natur und Landschaft § 9 Abs. 1 Nr. 20, 25a und 25b BauGB	
	Erhaltung von Einzelbäumen - siehe hierzu textliche Festsetzung Nr. 9.6
	Anpflanzung von Einzelbäumen - siehe hierzu textliche Festsetzung Nr. 9.3 und 9.4
Sonstige Planzeichen	
	Grenze des räumlichen Geltungsbereiches
	Umzengung von Flächen für Stellplätze (St)
	Mit Geh-, Fahr- und Leitungsrechten zu belastende Flächen zugunsten der Anlieger
	Abgrenzung unterschiedlicher Nutzung
	Fläche für Vorkehrungen zum passiven Schallschutz - siehe hierzu textliche Festsetzungen Nr. 8.1 - 8.3
II. NACHRICHTLICHE ÜBERNAHMEN	
	Geschütztes Biotop - Lindenallee gemäß § 30 BNatSchG i. V. mit § 21 NatSchG
III. DARSTELLUNGEN OHNE NORMCHARAKTER	
	Flurstücksgrenze (vorhanden)
	Flurstücksbezeichnung
	Höhenbezugspunkt s. hierzu textl. Festsetzung Nr. 2
	vorhandener Baum

## SATZUNG DER STADT RATZEBURG

### ÜBER DEN BEBAUUNGSPLAN NR. 81 FÜR DAS GEBIET

„Östlich Seedorfer Straße, südlich Friedhof, westlich Memeler Straße und nördlich Königsberger Straße“



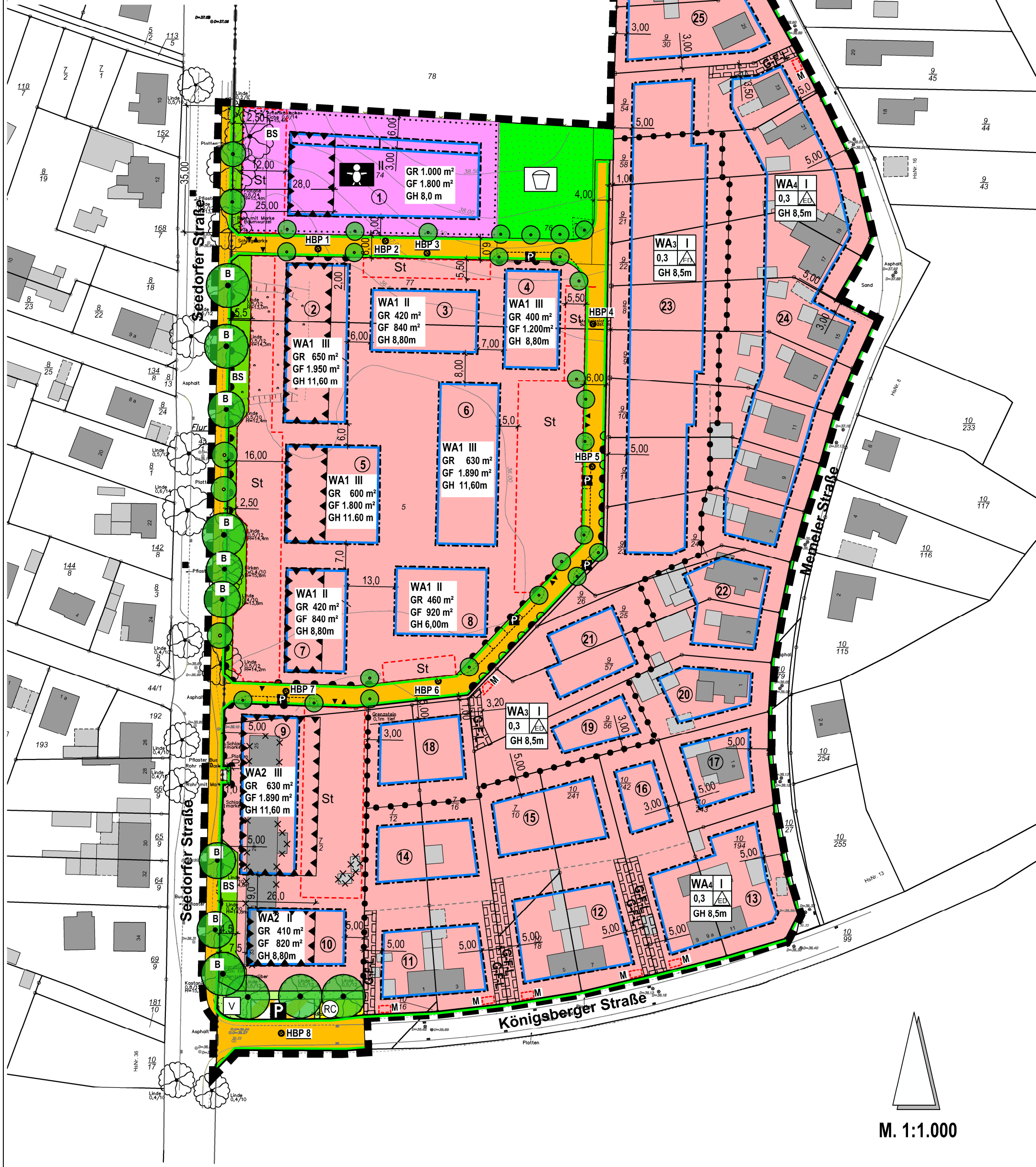
Stand: 25.02.2019

## ENTWURF - VORLAGE FÜR DEN SATZUNGSBESCHLUSS



# PLANZEICHNUNG - TEIL A

Es gilt die Baunutzungsverordnung (BauNVO) in der Fassung der Bekanntmachung vom 21. November 2017 (BGBl. I S. 3786), in Verbindung mit der Verordnung über die Ausarbeitung der Bauleitpläne und die Darstellung des Planinhaltes (Planzeichenverordnung - PlanZV) vom 18. Dezember 1990 (BGBl. I 1991, S. 58), geändert durch Art. 3 des Gesetzes vom 04.05.2017, BGBl. I S. 1057).



**STADT RATZEBURG**


**BEBAUUNGSPLAN NR. 81**

Östlich Seedorfer Straße, südlich Friedhof, nördlich Königsberger Straße und westlich Memeler Straße

**ENTWURF - VORLAGE FÜR DEN SATZUNGSBESCHLUSS**

PLANWERKSTATT NORD DIPL. ING. HERMANN S. FEENDERS, AM MOORWEG 13, 21514 GÜSTER, TEL. 04158-890277


STAND: 25.02.2018





## PLANZEICHENERKLÄRUNG

### I. FESTSETZUNGEN



Art und Maß der baulichen Nutzung § 9 Abs. 1 Nr. 1 BauGB

<b>WA</b>	Allgemeines Wohngebiet (unterteilt in WA 1 - WA 4) - siehe hierzu textliche Festsetzung Nr. 1
0,3	Grundflächenzahl - siehe hierzu textliche Festsetzung Nr. 3.2
GR= 1.000 m <sup>2</sup>	max. zulässige Grundfläche, hier 1.000 m <sup>2</sup>
GF = 1.800m <sup>2</sup>	max. zulässige Geschossfläche, hier 1.800 m <sup>2</sup>
III	Zahl der zulässigen Vollgeschosse als Höchstmaß, hier 3 Vollgeschosse
GH=8,80m	Gebäudehöhe als Höchstmaß - siehe hierzu textliche Festsetzung Nr. 2
	nur Einzel und Doppelhäuser zulässig







Bauweise, Baugrenze, Baulinie § 9 Abs. 1 Nr. 2 BauGB

	offene Bauweise
	Baugrenze


Flächen für Gemeinbedarf § 9 Abs. 1 Nr. 5 und Abs. 6 BauGB

	Fläche für den Gemeinbedarf
	Kindertagesstätte



Verkehrsflächen § 9 Abs. 1 Nr. 11 BauGB

	Straßenbegrenzungslinie - siehe hierzu textliche Festsetzung 4.3
	öffentliche Straßenverkehrsfläche
	öffentliche Verkehrsfläche mit besonderer Zweckbestimmung - Parkplätze
	Bereich ohne Ein- und Ausfahrten
	Bereich mit um 3 m zurückzusetzenden Einfahrtstoren - siehe hierzu textliche Festsetzung 7
	Ein- / Ausfahrtsbereich



Flächen für Ver- und Entsorgungsanlagen und Abwasserbeseitigung § 9 Abs. 1 Nr. 14 BauGB

	Fläche für Entsorgung - Recyclingplatz
---	--






Grünflächen § 9 Abs. 1 Nr. 15 BauGB

	Öffentliche Grünfläche mit Zweckbestimmung - Spielplatz
	Private Grünfläche mit Zweckbestimmung - Baumschutz - siehe hierzu textliche Festsetzung Nr. 9.5

Planungen, Nutzungsregelungen, Maßnahmen und Flächen für Maßnahmen zum Schutz, zur Pflege und zur Entwicklung von Boden, Natur und Landschaft § 9 Abs. 1 Nr. 20, 25a und 25b BauGB

	Erhaltung von Einzelbäumen - siehe hierzu textliche Festsetzung Nr. 9.6
	Anpflanzung von Einzelbäumen - siehe hierzu textliche Festsetzung Nr. 9.3 und 9.4



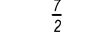





Sonstige Planzeichen

	Grenze des räumlichen Geltungsbereiches
	Umgrenzung von Flächen für Stellplätze (St)
	Mit Geh-, Fahr- und Leitungsrechten zu belastende Flächen zugunsten der Anlieger
	Abgrenzung unterschiedlicher Nutzung
	Fläche für Vorkehrungen zum passiven Schallschutz - siehe hierzu textliche Festsetzungen Nr. 8.1 - 8.3

### II. NACHRICHTLICHE ÜBERNAHMEN

	<b>B</b> Geschütztes Biotop - Lindenallee gemäß § 30 BNatSchG i. V. mit § 21 LNatSchG
---	---

### III. DARSTELLUNGEN OHNE NORMCHARAKTER

	Flurstücksgrenze (vorhanden)		<b>HBP 1</b> Höhenbezugspunkt s. hierzu textl. Festsetzung Nr. 2
	Flurstücksbezeichnung		vorhandener Baum
	vorhandene Bebauung		Nummerierung der Baufelder
	künftig entfallende Bebauung		Müllbehältersammelplatz

### 1. Art der baulichen Nutzung (§ 9 Abs. 1 BauGB i. V. mit § 1 Abs. 6 BauNVO)

Die im allgemeinen Wohngebiet (WA) gemäß § 4 Abs. 3 BauNVO ausnahmsweise zulässigen Nutzungen wie Anlagen für Verwaltungen, Gartenbaubetriebe und Tankstellen sind nicht Bestandteil des Bebauungsplans und sind damit nicht zulässig.

### 2. Festsetzungen zur Höhenlage § 9 Abs. 2 BauGB

Die in der Planzeichnung festgesetzten maximalen Gebäudehöhen beziehen sich für die Gemeinbedarfsfläche und die Gebiete WA1 und WA2 auf die Oberkante der Erschließungsstraße. In der Planzeichnung sind die entsprechende Höhenbezugspunkte (HBP) zeichnerisch eingetragen. Es gilt

- für das Baufenster 1 der Höhenbezugspunkt 2 OK Erschließungsstraße,
- für das Baufenster 2 der Höhenbezugspunkt 1 OK Erschließungsstraße,
- für das Baufenster 3 der Höhenbezugspunkt 3 OK Erschließungsstraße,
- für die Baufenster 5, 7 und 9 der Höhenbezugspunkt 7 OK Erschließungsstraße,
- für das Baufenster 6 der Höhenbezugspunkt 5 OK Erschließungsstraße,
- für das Baufenster 8 der Höhenbezugspunkt 6 OK Erschließungsstraße,
- für das Baufenster 10 der Höhenbezugspunkt 8 OK Erschließungsstraße.

Für die Baufenster in den Gebieten WA 3 und WA 4 gilt jeweils die Oberkante (OK) der Erschließungsstraße, von der das Grundstück erschlossen wird, im Bereich der Grundstückszufahrt.

### 3. Maß der baulichen Nutzung (§ 9 Abs. 1 BauGB i. V. mit § 9 Abs. 4 BauNVO)

3.1 Innerhalb der festgesetzten Fläche für Gemeinbedarf und den Gebieten WA 1 und WA 2 werden die Flächen gemäß § 19 Abs. 4, Nrn. 1 - 3 BauNVO nicht angerechnet, bleiben also bei der Ermittlung der GR unberücksichtigt.

3.2 Innerhalb der Gebiete WA 3 und WA 4 ist eine Überschreitung der festgesetzten GRZ zugunsten der Flächen gemäß § 19 Abs. 4, Nrn. 1 - 3 BauNVO bis zu einer GRZ von insgesamt 0,5 zulässig.

### 4. Bauweise und überbaubare Grundstücksflächen (§ 9 Abs. 1 Nr. 2 BauGB i. V. mit § 23 Abs. 2 BauNVO)

Für den Plangeltungsbereich gilt die offene Bauweise.

### 5. Flächen für Stellplätze und Garagen (§ 9 Abs. 1 Nr. 4 BauGB)

5.1 Tiefgaragen, die komplett unterhalb der Geländeoberfläche liegen, sowie deren Zufahrten sind auch außerhalb der festgesetzten überbaubaren Grundstücksflächen zulässig.

5.2 Stellplätze sind auch außerhalb der dafür in der Planzeichnung festgesetzten Flächen zulässig.

5.3 Garagen und Carports sowie Nebenanlagen müssen einen Mindestabstand von 5 m zur Straßenbegrenzungslinie einhalten. Dies gilt nicht für Müllbehälterboxen bis zu einer Grundfläche von 2 m<sup>2</sup>.

### 6. Zahl der zulässigen Wohnungen in Wohngebäude (§ 9 Abs. 1 Nr. 6 BauGB)

Innerhalb der Wohngebietes WA 3 und WA 4 wird die Zahl der zulässigen Wohnungen auf max. zwei pro Wohngebäude begrenzt. An der Königsberger Straße werden in der ersten Baureihe für die Baufenster 11, 12 und 13 max. drei Wohnungen pro Wohngebäude zugelassen.

### 7. Flächen für den Anschluss von Grundstückszufahrten an die Straßenverkehrsfläche (§ 9 Abs. 1 Nr. 11 BauGB)

7.1 In dem Gebiet WA 3 sind die Tore für Grundstückszufahrten gegenüber den öffentlichen Stellplätzen im Straßenraum für das Baufenster 21 und das Baufenster 23 um mindestens 3 m von der Straßenbegrenzungslinie abzurücken.

7.2 Eine Erschließung der Baugrundstücke im Gebiet **WA3** ist ausschließlich über die neue Planstraße zulässig.

## **8. Maßnahmen zum Schutz vor schädlichen Umwelteinwirkungen durch Verkehrslärm (§ 9 Abs. 1 Nr. 24 BauGB)**

8.1 Innerhalb der festgesetzten Flächen für Vorkehrungen zum passiven Lärmschutz sind schutzbedürftige Aufenthaltsräume zur von der L 203 abgewandten Gebäudeseite zu orientieren. Falls das nicht möglich ist, sind passive Lärmschutzmaßnahmen gemäß den Anforderungen der DIN 4109 (Ausgabe Nov. 89) zu treffen. Für die Westfassade des Baufeldes 9 gilt der Lärmpegelbereich (LPB) IV. Ansonsten gilt der LPB III. Außenbauteile von schutzbedürftigen Räumen müssen ein erforderliches resultierendes Schalldämm-Maß  $R'_{w, res}$  einhalten, und zwar

- von  $\geq 35$  dB im LPB III bzw.  $\geq 40$  dB(A) im LPB IV bei Aufenthaltsräumen in Wohnungen und
- von  $\geq 35$  dB im LPB IV bei Büroräumen und ähnlichem (1).

*Hinweis zu (1): An Außenbauteile von Räumen, bei denen der eindringende Außenlärm aufgrund der in den Räumen ausgeübten Tätigkeit nur einen untergeordneten Beitrag zum Innenraumpegel leistet, werden keine Anforderungen gestellt.*

8.2 In der ersten Reihe gelegene Räume, die dem Nachtschlaf dienen und deren Fenster nicht von der Landesstraße 203 abgewandt sind und in der ersten Reihe liegen, sind mit entsprechend schallgedämmten Lüftungseinrichtungen auszustatten.

8.3 Von den vorgenannten Festsetzungen kann abgewichen werden, wenn im Rahmen eines Einzelnachweises ermittelt wird, dass aus der tatsächlichen Lärmbelastung geringere Anforderungen resultieren.

Nachweise sind im Rahmen der Baugenehmigungs- bzw. Baufreistellungsverfahren auf der Grundlage der DIN 4109 und Beiblatt 1 zur DIN 4109 (Ausgabe Nov. 1989) zu führen.

## **9. Maßnahmen zum Schutz, zur Pflege und zur Entwicklung von Boden, Natur und Landschaft (§ 9 Abs. 1 Nr. 20 BauGB) sowie grünordnerische Festsetzungen (§ 9 Abs. 1 Nr. 25a und 25b BauGB)**

9.1 Je angefangene 600 m<sup>2</sup> Grundstücksfläche innerhalb der festgesetzten allgemeinen Wohngebiete ist mind. ein standortheimischer Laubbaum als Hochstamm mit einem Stammumfang von mind. 16 - 18 cm auf einer vegetationsfähigen Fläche von mind. 10 m<sup>2</sup> zu pflanzen und auf Dauer zu erhalten.

9.2 Bei der Bepflanzung mit Gehölzen sind überwiegend (mehr als 50%) standortheimische Laubgehölze zu verwenden.

9.3 An den in der Planzeichnung gekennzeichneten Standorten im Straßenraum und auf Privatgrundstücken sind standortheimische Bäume als Hochstämme mit einem Stammumfang von mind. 16 - 18 cm zu pflanzen. Die Gehölze sind auf Dauer zu erhalten. Es wird empfohlen, für jeden Baum eine vegetationsfähige Grundfläche von mind. 10 m<sup>2</sup> Größe zu schaffen, zu begrünen und auf Dauer zu erhalten. Eine Abweichung von den eingetragenen Standorten bis zu 6 m ist zulässig

9.4 An den in der Planzeichnung festgesetzten Standorten sind jeweils Linden (*Tilia cordata* "Greenspire") mit einem Stammumfang von mind. 16-18 cm zu pflanzen, zu pflegen und dauerhaft zu erhalten. Von den vorgegebenen Standorten kann jeweils bis zu 5 m unter Berücksichtigung der konkreten Standortbedingung und der Erschließungssituation abgewichen werden.

9.5 Die festgesetzte private Grünfläche zwischen der Straßenbegrenzungslinie der Seedorfer Straße und den festgesetzten Stellplatzflächen ist dauerhaft zu begrünen und von baulichen Anlagen jeglicher Art freizuhalten. Eine Querung dieser Grünfläche zugunsten einer fußläufigen Anbindung zwischen den Baufenstern 2 und 5 und 7 und zwischen den Baufenstern 9 und 10 in nicht versiegelter Bauweise ist jeweils bis zu einer Breite von 2 m zulässig.

9.6 Die zur Erhaltung festgesetzten und anzupflanzenden Bäume und Anpflanzungen sind auf Dauer zu erhalten.

## Hinweise zum Artenschutz

1. Ein Abriss von Gebäuden sowie Baumfällungen und Gehölzrodungen im Geltungsbereich des B-Planes sind aus artenschutzrechtlichen Gründen nur im Zeitraum vom 01.12 bis 28.02. zulässig. Zu einem anderen Zeitpunkt sind diese Arbeiten nur möglich, wenn durch eine Prüfung durch Fachpersonal das Vorhandensein von Vogel-Niststätten und Fledermaustages- oder Balzquartieren in Gebäuden und an Gehölzen sicher ausgeschlossen werden kann.
2. Vor dem Abriss von Gebäuden sowie notwendigen Baumfällungen und Gehölzrodungen sind im Geltungsbereich des B-Planes oder in räumlicher Nähe dazu sechs Sperlingskoloniehäuser mit je drei Brutplatzmöglichkeiten sowie einem Mix aus 10 Nisthöhlen für Nischen- und Höhlenbrüter fachgerecht und dauerhaft anzubringen („CEF-Maßnahme“). Zusätzlich sind fünf Fledermauskästen (ein Mix aus Fledermausspaltenkästen und Fledermaushöhlen) fachgerecht und dauerhaft anzubringen.

## Hinweis zum Denkmalschutz

Der nördlich gelegene Bereich liegt im Umgebungsschutzbereich des denkmalrechtlich geschützten Friedhofs. Sämtliche geplanten Veränderungen in diesem Bereich, die geeignet sind, den Eindruck des Denkmals wesentlich zu beeinträchtigen, bedürfen gem. § 12 Abs. 1 Nr. 3 DSchG der denkmalrechtlichen Genehmigung.

## Sonstiger Hinweis

Die der Planung zugrunde liegenden Vorschriften (Gesetze, Verordnungen, Erlasse u. ä.) können im Rathaus der Stadt Ratzeburg, im Fachbereich Stadtplanung, Bauen und Liegenschaften, Unter den Linden 1, Raum 2.03, während der allgemeinen Öffnungszeiten eingesehen werden. Soweit auf DIN-Vorschriften / technische Regelwerke verwiesen wird, werden diese ebenfalls zur Einsichtnahme bereitgehalten.

## ÖRTLICHE BAUVORSCHRIFTEN

(§ 9 Abs. 4 BauGB i. V. mit § 84 Abs. 3 LBO)

### 1. Fassaden

Die Außenwände innerhalb der **Baufenster 1 - 10** sind pro Gebäude mindestens zu 60% der Fassadenfläche als Sichtmauerwerk mit unglasierten Ziegeln herzustellen, und zwar mit gedeckten, natürlichen Farben aus dem Spektrum Beige/Braun, Grau, Rot/Rotbraun oder Rotbunt. Für Staffelgeschosse sind auch andere Materialien und Farben zulässig, wie z.B. weiß oder in hellen gedeckten Farben gestrichene Putzfassaden bzw. entsprechende Verkleidungen mit Fassadenplatten oder Holzpanelen. Dies gilt auch für bis zu 40 % der nicht aus Sichtmauerwerk hergestellten Fassadenanteile.

Innerhalb des festgesetzten **Baugebietes WA 3** sind neben Verblendmauerwerk in den Farben gemäß Satz 1 auch Putzbauten und Holzhäuser allgemein zulässig.

Im **Baugebiet WA 4** sind die Fassadenflächen ausschließlich aus Sichtmauerwerk in den Farben Rot/Rotbraun oder Rotbunt herzustellen.

### 2. Dächer

#### 2.1 Dachform und Dachneigung

Innerhalb des Plangebietes sind in den **Baufenstern 1 - 10** nur Gebäude mit Flachdächern oder flachgeneigten Dächern bis max. 10 Grad Dachneigung zulässig. Innerhalb der übrigen Baufenster in den Gebieten **WA 3** und **WA 4** sind auch geneigte Dächer bis zu einer Dachneigung von 55 Grad zulässig. Für Garagen, Carports, Nebengebäude und Wintergärten sind hier auch flacher geneigte Dächer und Flachdächer zulässig.



## **2.2 Art der Bedachung**

Als Dacheindeckung für geneigte Dächer mit mehr als 15 Grad Dachneigung sind nur unglasierte Dachpfannen bzw. Dachziegel in den Farben Rot bis Rotbraun oder Anthrazit zulässig. Dies gilt auch für Garagen und Carports mit Flachdächern, die eine Blende aus Dachpfannen als Randabschluss haben.

Für Dächer mit einer Dachneigung von weniger als 15° Neigung sowie Carports, Garagen und Nebenanlagen sind auch begrünte Dächer zulässig. Für die Eindeckung untergeordneter Gebäudeteile, wie z.B. Dachgauben, sind auch Eindeckungen aus Zink oder Kupfer zulässig.

Die Festsetzungen gelten nicht für zulässige Anlagen zur Nutzung der Sonnenenergie (Wärme, Fotovoltaik) und für Wintergärten.

## **3. Einfriedungen**

Einfriedungen zur öffentlichen Straßenverkehrsfläche sind nur als geschnittene, standortgerechte, heimische Laubhecken zulässig. Zäune sind an der Straßenseite nur in Verbindung mit einer Laubhecke zulässig und sollen eine Höhe von 1,30 m nicht überschreiten. Eine Kombination von Hecken und Zäunen ist dann möglich, wenn Zäune auf der den öffentlichen Flächen abgewandten Seite errichtet werden. Für Zugänge sind Unterbrechungen möglich. Die Anpflanzung von Nadelgehölzen in Reihen als Grundstückseinfriedung, ist nicht zulässig.

## **4. Erforderliche Stellplätze (§ 84 Abs. 1, Nr. 8 LBO)**

In den Gebieten **WA 1** und **WA 2** ist mit Ausnahme des Gebäudes im Baufenster Nr. 8 pro Wohnung mindestens ein Stellplatz vorzuhalten.

Stand: 25.02.2019 Vorlage für den Satzungsbeschluss

# Ö

# STADT RATZEBURG



## SATZUNG ÜBER DEN BEBAUUNGSPLAN NR. 81

für den Bereich

"Östlich Seedorfer Straße, südlich Friedhof, westlich Memeler Straße und nördlich Königsberger Straße"

**(Beschleunigtes Verfahren gemäß § 13a BauGB)**

## BEGRÜNDUNG



Luftbild mit Abgrenzung des Plangeltungsbereiches mit überlagerter Flurkarte  
Quelle: Kreis Herzogtum Lauenburg - geografischen Informationssystem (GIS)

**ENTWURF - VORLAGE FÜR DEN SATZUNGSBESCHLUSS**

# Begründung zum Bebauungsplan Nr. 81 der Stadt Ratzeburg

## Inhaltsübersicht

Seite

<b>1.</b>	<b>Grundlagen für die Aufstellung des B-Planes Nr. 81</b>	<b>1</b>
1.1	Gesetzliche Grundlagen	1
1.2	Plangrundlage	2
1.3	Planvorgaben	2
1.3.1	Regionalplan	2
1.3.2	Flächennutzungsplan	2
1.3.3	Landschaftsplan	2
1.3.4	Bestehendes Planungsrecht	2
1.4	Altlasten/ Altablagerungen	3
1.5	Denkmalschutz	3
<b>2.</b>	<b>Lage und Abgrenzung des Plangeltungsbereiches</b>	<b>4</b>
2.1	Beschreibung des Geltungsbereiches /Vorhandene Nutzungen	4
<b>3.</b>	<b>Planungsanlass und Planungserfordernis</b>	<b>7</b>
3.1	Ziel und Zweck der Planung	8
<b>4.</b>	<b>Inhalt der Bebauungsplanänderung</b>	<b>8</b>
4.1	Art der baulichen Nutzung	8
4.2	Maß der baulichen Nutzung	10
4.3	Bauweise und überbaubare Grundstücksflächen	12
4.4	Zahl der zulässigen Wohnungen in den Gebieten WA 3 und WA 4	12
4.5	Grünordnerische Festsetzungen	13
4.6	Gestalterische Festsetzungen	14
<b>5.</b>	<b>Erschließung</b>	<b>15</b>
5.1	Verkehrliche Erschließung	15
5.2	Ver- und Entsorgung	16
<b>6.</b>	<b>Auswirkungen der Planung</b>	<b>18</b>
6.1	Immissionsschutz	18
6.2	Auswirkung auf die umliegenden Wohngebiete	21
6.3	Belange des Umweltschutzes einschließlich des Naturschutzes der Landschaftspflege und des Artenschutzes	23
6.3.1	Landschaftsplanerische Erfordernisse	22
6.3.2	Bestand Biotop und Nutzungstypen	24
6.3.3	Bestand artenschutzrechtlich relevante Arten u. artenschutzrechtliche Stellungnahme	25
<b>7.</b>	<b>Flächenbilanz</b>	<b>30</b>
<b>8</b>	<b>Beschluss über die Begründung</b>	<b>30</b>

**Anlage 1:** 81. Änderung des Flächennutzungsplanes

**Anlage 2:** Erfassung artenschutzrechtlich relevanter Arten sowie artenschutzrechtliche  
Stellungnahme

**Anlage 3** Lärmuntersuchung

## 1. Grundlagen für die Aufstellung des Bebauungsplanes Nr. 81

### 1.1 Rechtliche Grundlagen

- Baugesetzbuch in der Fassung der Bekanntmachung vom 23. September 2004 (BGBl. I S. 2414), zuletzt geändert durch Artikel 2 Abs.3 des Gesetzes vom 20.07.2017 (BGBl. I S. 2808)
- Die Baunutzungsverordnung in der Fassung der Bekanntmachung vom 21. November 2017 (BGBl. I S. 3786)
- Das Bundesnaturschutzgesetz (BNatSchG) vom 29.7.2009 (BGBl. I S. 2542), zuletzt geändert durch Artikel 6 des Gesetzes vom 29.05.2017 (BGBl. I S. 1298)
- Das Landesnaturschutzgesetz (LNatSchG) vom 24.02.2010 (GVOBl. S. 301), letzte berücksichtigte Änderung: mehrfach geändert (Art. 1 Ges. v. 27.05.2016, GVOBl. S. 162)
- Die Landesbauordnung für das Land Schleswig-Holstein (LBO) vom 22. Januar 2009, letzte berücksichtigte Änderung: mehrfach geändert (Art. 1 Ges. v. 14.06.2016, GVOBl. S. 369)
- Planzeichenverordnung - PlanZV vom 18. Dezember 1990 (BGBl. I 1991, S 58), zuletzt geändert durch Artikel 3 des Gesetzes vom 13.05.2017 (BGBl. I, S. 1057)

Die Gemeinde wird dieses Bebauungsplanverfahren auf der Grundlage von § 13a BauGB im beschleunigten Verfahren durchführen.

Dies wird wie folgt begründet:

- Es handelt sich um einen Bebauungsplan der Innenentwicklung, der städtebaulich verträgliche Nachverdichtungen ermöglichen soll.
- Die zulässige festgesetzte überbaubare Grundfläche im Sinne des § 19 Abs. 2 BauNVO ist kleiner als 20.000 m<sup>2</sup>.
- Durch diesen Bebauungsplan wird keine Zulässigkeit von Vorhaben begründet, die einer Pflicht zur Durchführung einer Umweltverträglichkeitsprüfung nach dem Gesetz über die Umweltverträglichkeitsprüfung oder nach dem Landesrecht unterliegen.
- Es gibt keine Anhaltspunkte für eine Beeinträchtigung der in § 1 Abs. 6 Nr. 7 Buchstabe b BauGB genannten Schutzgüter – *der Gebiete von gemeinschaftlicher Bedeutung und der Europäischen Vogelschutzgebiete im Sinne des Bundesnaturschutzgesetzes*.
- Es gibt ferner keine Anhaltspunkte dafür, dass bei der Planung Pflichten zur Vermeidung oder Begrenzung der Auswirkungen von schweren Unfällen nach § 50 Satz 1 des Bundes-Immissionsschutzgesetzes zu beachten sind.

Durch die vorliegende Planung wird die Zulässigkeit eines Störfallbetriebes nicht begründet. Das Plangebiet liegt weit außerhalb des angemessenen Abstandes von schutzwürdigen Nutzungen zu einem im Westen der Stadt liegenden Störfallbetrieb.

Im Verfahren nach § 13 a Abs. 2 BauGB sind eine Umweltprüfung nach § 2 Abs. 4 BauGB und die Ausarbeitung eines Umweltberichtes nach § 2a BauGB nicht erforderlich. Auch die Eingriffsregelung nach dem Bundesnaturschutzgesetz (vgl. § 1a Abs. 3 BauGB) findet gem. § 13 a Abs. 1 Satz 2 Nr. 1 BauGB keine Anwendung. Aus diesem Grund sind Ausgleichsmaßnahmen im Regelfall nicht erforderlich. Dies gilt auch für den vorliegenden Bebauungsplan.

## **1.2 Plangrundlage**

Die Plangrundlage im Maßstab 1:1.000 wurde vom Vermessungsbüro Schneider aus Berkenhain erstellt und beglaubigt.

## **1.3 Planvorgaben**

### **1.3.1 Regionalplanung**

Gemäß Vorgabe des Regionalplans für den Planungsraum I vom 16. Juli 1998 ist Ratzeburg als Unterzentrum mit Teilfunktionen eines Mittelzentrums ausgewiesen. Mit dieser Funktionszuordnung nach der „Verordnung zum zentralörtlichen System“ hat Ratzeburg entsprechend dem Landesentwicklungsprogramm die Aufgabe, über den örtlichen Bedarf hinaus auch einer überörtlichen Wohnungsnachfrage durch Ausweisung und Bereitstellung von Wohnbauflächen Rechnung zu tragen. Mit der vorliegenden Planung wird den Vorgaben der Regionalplanung entsprochen.

### **1.3.2 Flächennutzungsplan**

Im Flächennutzungsplan der Stadt Ratzeburg aus dem Jahre 1966 ist der Plangeltungsbereich dieser Bebauungsplanänderung an der Seedorfer Straße als Grünfläche / Friedhof und an der Königsberger Straße und Memeler Straße als Wohnbaufläche dargestellt. Ein Auszug des geltenden Flächennutzungsplanes kann der Abbildung 1 auf der nächsten Seite entnommen werden.

Um dem Entwicklungsgebot gemäß § 8 Abs. 2 BauGB gerecht zu werden, erfolgt im Rahmen der Aufstellung dieses Bebauungsplanes eine F-Planänderung in Form einer Berichtigung auf der Grundlage von § 13a Abs. 3 Nr. 2 BauGB. Siehe hierzu Kapitel 4.1 der Begründung.

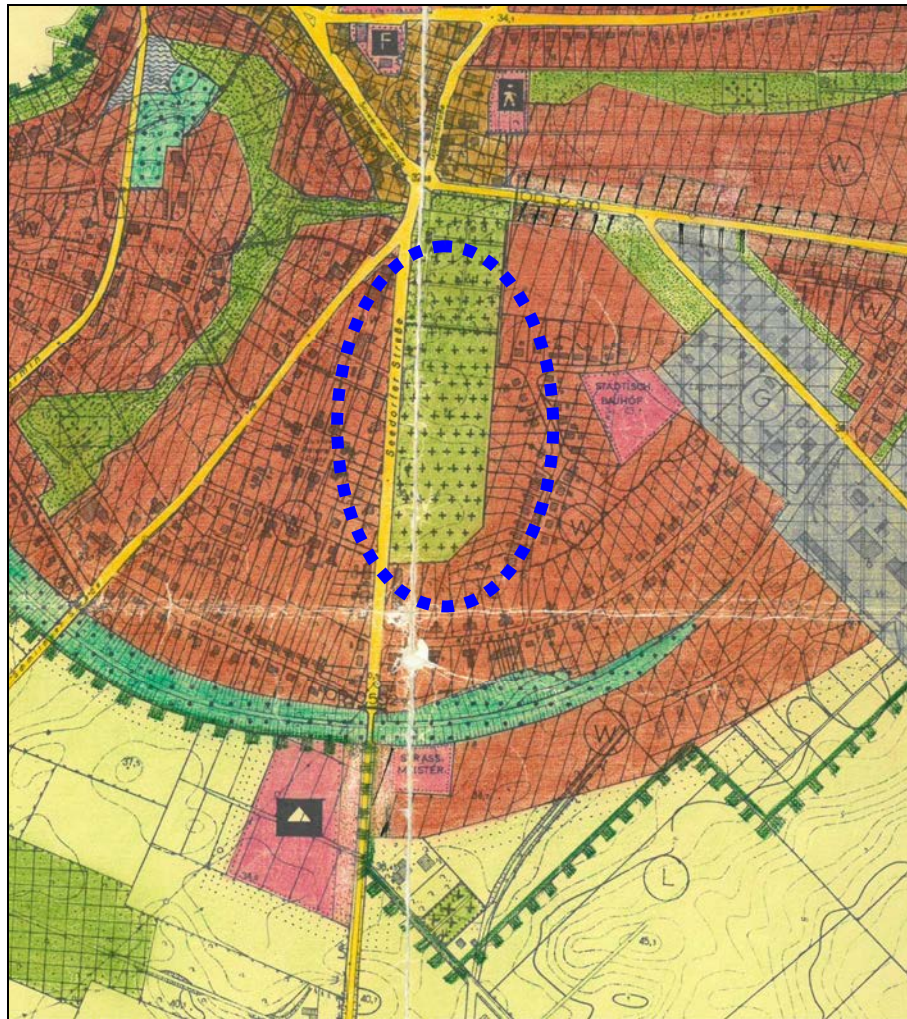
### **1.3.3 Landschaftsplan**

Im Entwicklungsteil des Landschaftsplanes der Stadt Ratzeburg aus dem Jahr 1997 ist das Plangebiet im Wesentlichen für eine mögliche Friedhofserweiterung vorgesehen. Auf der Fläche soll ein örtlicher Rundwanderweg verlaufen. Am nördlichen Rand der Fläche wird in dem Zusammenhang eine Ortsrandgestaltung für erforderlich gehalten. Die zusammenhängenden privaten Gartenflächen sollen erhalten und angereichert werden. Eignungsflächen für eine bauliche Entwicklung/Verdichtung werden im Landschaftsplan von der Stadt nur im Süden des Plangebiets gesehen. Für die Allee an der Seedorfer Straße sind Erhaltungs- und Entwicklungsmaßnahmen vorgesehen. Der Friedhof Seedorfer Straße gehört zu den innerstädtischen Grünschwerpunkten, die gemäß Leitbild des Landschaftsplanes gesichert werden sollen.

### **1.3.4 Bestehendes Planungsrecht**

Für den Plangeltungsbereich besteht bis jetzt kein Bebauungsplan, so dass zurzeit für die Beurteilung von Baumaßnahmen der § 34 des Baugesetzbuches (BauGB) anzuwenden ist.





**Abbildung 1:** Auszug aus dem Flächennutzungsplan der Stadt Ratzeburg von 1966 mit Lage des Plangebietes

#### 1.4 Altlasten/ Altablagerungen

Im Geltungsbereich des Bebauungsplans Nr. 81 liegen keine Eintragungen zu Altstandorten, Altablagerungen oder schädlichen Bodenverunreinigungen vor.

#### 1.5 Denkmalschutz

Der Fachdienst Denkmalschutz beim Kreis Herzogtum Lauenburg und auch das Landesamt für Denkmalpflege haben im Beteiligungsverfahren gemäß § 13 Abs. 2 i.V. mit § 4 Abs. 2 BauGB darauf hingewiesen, dass der gesamte Friedhof als sog. Sachgesamtheit „Friedhof Seedorfer Straße“, bestehend aus Friedhofsgelände, Kapelle, Mausoleum Memento Mori, Mausoleum Spehr und Grabstätte Familie Barlach als Kulturdenkmal geschützt ist. Deshalb werden durch die vorliegende Planung denkmalpflegerische Belange berührt.

Erhebliche denkmalpflegerische Bedenken werden daher sowohl grundsätzlich bezüglich der Nähe des Baufensters 1 zum Friedhof als auch bezüglich der Höhe und des Maßes der baulichen Nutzung für das Baufenster 1 geltend gemacht.

Um dem Umgebungsschutz des Kulturdenkmals gerecht zu werden, wurden deshalb in Vorabstimmung mit der Denkmalschutzbehörde die Festsetzungen zugunsten der ge-

planten KITA im Baufeld Nr. 1 überarbeitet. Siehe hierzu im Detail Kapitel 4.3 der Begründung. Aufgrund der Denkmaleigenschaft des Friedhofes wird für den nördlich gelegenen Bereich des Plangebietes in Abstimmung mit der Denkmalschutzbehörde folgender Hinweis zu beachten:

*„Der nördlich gelegene Bereich liegt im Umgebungsschutzbereich des Friedhofs. Sämtliche geplanten Veränderungen in diesem Bereich, die geeignet sind, den Eindruck des Denkmals wesentlich zu beeinträchtigen, bedürfen gem. § 12 Abs. 1 Nr. 3 DSchG der denkmalrechtlichen Genehmigung.“*

Das archäologische Landesamt verweist regelmäßig auf § 15 DSchG:

Wer Kulturdenkmale entdeckt oder findet, hat dies unverzüglich unmittelbar oder über die Gemeinde der oberen Denkmalschutzbehörde mitzuteilen. Die Verpflichtung besteht ferner für die Eigentümerin oder den Eigentümer und die Besitzerin oder den Besitzer des Grundstücks oder des Gewässers, auf oder in dem der Fundort liegt, und für die Leiterin oder den Leiter der Arbeiten, die zur Entdeckung oder zu dem Fund geführt haben. Die Mitteilung einer oder eines der Verpflichteten befreit die Übrigen. Die nach Satz 2 Verpflichteten haben das Kulturdenkmal und die Fundstätte in unverändertem Zustand zu erhalten, soweit es ohne erhebliche Nachteile oder Aufwendungen von Kosten geschehen kann. Diese Verpflichtung erlischt spätestens nach Ablauf von vier Wochen seit der Mitteilung. Archäologische Kulturdenkmale sind nicht nur Funde, sondern auch dingliche Zeugnisse wie Veränderungen und Verfärbungen in der natürlichen Bodenbeschaffenheit.

## **2. Lage des Plangebietes / Abgrenzung des Geltungsbereiches**

Der Geltungsbereich dieses Bebauungsplanes liegt im östlichen Teil der Stadt Ratzeburg unmittelbar an der Seedorfer Straße (L203). Das Plangebiet wird wie folgt abgegrenzt:

im Norden: durch das Friedhofsgelände der evangelisch-reformierten Kirchengemeinde,  
im Osten: durch die Memeler Straße,  
im Süden: durch die Königsberger Straße,  
im Westen: durch die Seedorfer Straße (Landesstraße L 203).

Der Plangeltungsbereich hat eine Größe von ca. 4,27 ha.


### **2.1 Beschreibung des Geltungsbereiches / Vorhandene Nutzungen**

Der Plangeltungsbereich lässt sich in drei Teilbereiche unterteilen:

- Unmittelbar südlich des Friedhofes an der Seedorfer Straße liegt eine ca. 16.160 m<sup>2</sup> große baulich bisher nicht genutzte Fläche, die nach Darstellung des Flächennutzungsplanes der Stadt bisher als Friedhofserweiterungsfläche vorgesehen ist. Etwa mittig unmittelbar an der Seedorfer Straße befand sich ein ca. 500 - 600 m<sup>2</sup> großer Feuerlöschteich, der bereits vor vielen Jahren zugeschüttet wurde, aber durch eine vorhandene Eingrünung noch abzulesen ist (Siehe hierzu Abbildung 8). Die vorhandene Baumreihe (überwiegend Linden) an der Seedorfer Straße ist ein geschütztes Biotop gemäß § 30 BNatSchG i. V. m. § 21 LNatSchG.



- Südlich davon befindet sich auf einem ca. 3.400 m<sup>2</sup> großen Grundstück ein gut 60 m langer Gebäuderiegel (Nr. 25 - 33) der Stadt Ratzeburg, in dem Sozialwohnungen untergebracht sind. Siehe hierzu Abbildung 3.
- Die sich östlich anschließenden Flächen nördlich der Königsberger Straße und westlich der Memeler Straße werden als Wohngebiet genutzt. Hier stehen auf teilweise sehr tiefen überwiegend schmalen Grundstücken eingeschossige Einfamilienhäuser und teilweise auch Doppelhäuser, überwiegend aus den 50er bzw. 60er Jahren. Alle Grundstücke sind nur in einer Bautiefe unmittelbar an der jeweiligen Straßenverkehrsfläche bebaut. Die rückwärtigen Grundstücksteile werden als Gartenflächen genutzt.



**Abbildung 2:** Luftbild mit Lage des Plangebietes (Quelle Stadt Ratzeburg)





**Abbildung 3:** Rückwärtige Ansicht des 62 m langen Wohnblocks Seedorferstraße 25-33 (,von der Königsbergerstraße aus gesehen) mit vorgelagerten öffentlichen Parkplätzen und Recyclestation



**Abbildung 4:** Vorhandene Doppelhausbebauung an der Königsberger Straße



**Abbildung 5:** Einmündungsbereich der sehr schmalen Memeler Straße in die Königsberger Straße



**Abbildung 6:** Kleinteilige, überwiegend einheitliche Bebauung an der Memeler Straße



**Abbildung 7:** Eingang zum nördlich angrenzenden Friedhofsgelände mit Parkplätzen und Zufahrt



**Abbildung 8:** Baumbestand an der Seedorfer Straße mit eingegrüntem Bereich des ehemaligen Feuerlöschteiches

### 3. Planungsanlass und Planerfordernis

Die Bestattungskultur hat sich besonders in den letzten 10 Jahren grundlegend geändert, so dass die bisher vorgehaltenen großzügigen Flächen zur Erweiterung vorhandener Friedhöfe nicht mehr benötigt werden.

Nicht zuletzt deshalb hat sich die Kirchengemeinde St. Petri dazu entschieden, einen Teil der bisher nicht bebauten Flächen zugunsten des Wohnungsbaus zu veräußern. Auf einer ca. 2.500 m<sup>2</sup> großen Fläche unmittelbar im Anschluss an die Friedhofsfläche möchte die Kirche zudem eine Kindertagesstätte errichten. Unmittelbar daneben ist ein öffentlicher Spielplatz geplant.

Die Realisierung dieser Planungsabsichten ist auf der Grundlage der Bestimmungen des § 34 BauGB nicht zulässig, weil die große Freifläche bisher nicht bebaut ist und eine Bebauung auch mit den Vorgaben des Flächennutzungsplanes für diese Fläche nicht vereinbar sind. Um hierfür Baurecht zu schaffen, ist es unerlässlich, einen Bebauungsplan aufzustellen und auch den Flächennutzungsplan zeitgleich anzupassen.

Im Interesse einer baulichen Nachverdichtung beabsichtigt die Stadt gleichzeitig auch die angrenzenden Flächen des Wohngebietes an der Königsberger Straße und der Memeler Straße mit zu überplanen, um hier eine zusätzliche Bebaubarkeit "in 2. Reihe" für die teilweise sehr tiefen Gartengrundstücke planungsrechtlich vorzubereiten.

In der Stadt Ratzeburg werden dringend Baugrundstücke, besonders auch für den Geschosswohnungsbau, benötigt. Hierfür ist die große Fläche der Kirche hervorragend geeignet nicht zuletzt auch aufgrund der guten Lage und Erschließung durch den ÖPNV.

So befindet sich unmittelbar im Gebiet vor dem Gebäude Seedorferstraße 31 eine Bushaltestelle.

Die Stadt Ratzeburg hat bereits im Jahre 2014 ein Wohnungsmarktkonzept für die Stadt Ratzeburg und Umland durch die GEWOS<sup>1</sup> ausarbeiten lassen, um den Wohnungsmarkt zu untersuchen und Strategien aufzuzeigen wie dem nachgewiesenen erheblichen Wohnungsbedarf, gerade auch für den sozialen Wohnungsbau, begegnet werden kann.

Letztlich ist die vorliegende Planung ein Beitrag von vielen der Nachfrage nach Wohnbauflächen zu entsprechen. Die Stadt hat deshalb bereits am 16.03.2016 einen Aufstellungsbeschluss für diesen Bebauungsplan gefasst. Sie weicht hiermit von den Vorgaben des Landschaftsplanes ab, insbesondere weil sie der innerstädtischen baulichen Nachverdichtung im Plangebiet Vorrang gegenüber den ursprünglichen Entwicklungszielen des Landschaftsplanes für diesen Bereich einräumt (siehe hierzu Kapitel 1.3.3 der Begründung).

Am 11.02.2016 fand auf der Grundlage erster städtebaulicher Konzepte eine frühzeitige Beteiligung der Öffentlichkeit statt. Im Jahre 2016 und 2017 fanden dann zahlreiche Abstimmungsgespräche mit der Kirche und der Kreisbaugenossenschaft GmbH aus Mölln als Bauträger statt. Inzwischen sind die Flächenansprüche der Kirche geklärt und es wurde ein städtebaulicher / Erschließungsvertrag mit der Kreisbaugenossenschaft als Erschließungsträgerin und mit der Raiffeisenbank aus Ratzeburg zur Übernahme der Planungs- und Erschließungskosten abgeschlossen.

### **3.1 Ziel und Zweck der Planung**

Die Stadt Ratzeburg will mit diesem Bebauungsplan die Weichen für die Schaffung von dringend benötigten bezahlbaren Wohnungen im Geschosswohnungsbau stellen. So sollen hier an der Seedorfer Straße auf der ehemaligen Friedhofserweiterungsfläche insgesamt voraussichtlich etwa 115 Wohnungen entstehen zuzüglich 15 zusätzlicher Wohnungen gegenüber dem Bestand auf dem Grundstück Seedorfer Straße Nr. 25 - 33 . Hiervon sollen mindestens ein Drittel mit öffentlichen Mitteln des sozialen Wohnungsbaus gefördert werden.

Grundlage für diesen Bebauungsplan ist ein Baukonzept, das von den Architekten Kienast und Kienast aus Mölln entwickelt wurde. Siehe hierzu Abbildung 9 auf Seite 10.

Gleichzeitig sollen westlich der Memeler Straße und nördlich der Königsberger Straße auf den rückwärtigen bisher nicht bebauten Grundstücksteilen zusätzliche Bebauungsmöglichkeiten für Einfamilienhäuser bzw. Doppelhäuser zur Nachverdichtung des Gebietes geschaffen werden.

Unmittelbar im Anschluss an den bestehenden Friedhof sollen eine Kindertagesstätte und ein öffentlicher Spielplatz entstehen.

---

<sup>1</sup> GEWOS Institut für Stadt-, Regional- und Wohnforschung GmbH. Bericht Hamburg März 2014

## 4. Inhalt des Bebauungsplanes

### 4.1 Art der baulichen Nutzung

Als Art der baulichen Nutzung wird mit Ausnahme der Gemeinbedarfsfläche zugunsten einer Kindertagesstätte ein allgemeines Wohngebiet gemäß § 4 BauNVO festgesetzt. Der Plangeltungsbereich wird in verschiedene Wohngebiete gegliedert.

Unterschieden hierbei werden die Wohngebiete **WA 1** und **WA 2**, die unmittelbar von der Seedorfer Straße bzw. von einer neugeplanten Ringstraße als Einbahnstraße erschlossen werden. Diese Gebiete sind bisher mit Ausnahme eines eingeschossigen Gebäuderiegels im Südwesten an der Seedorfer Straße, der im Zuge der Realisierung der Planung entfällt, noch nicht bebaut. Die Gebiete **WA 3** und **WA 4** betreffen die kleinteiliger bebauten Grundstücke an der Memeler Straße und der Königsberger Straße, die bisher lediglich in den vorderen Bereichen an der Straße bebaut sind.

Unter Berücksichtigung, dass hier ein Wohngebiet entwickelt werden soll, werden die im allgemeinen Wohngebiet (WA) gemäß § 4 Abs. 3 BauNVO ausnahmsweise zulässigen Nutzungen wie Anlagen für Verwaltungen, Gartenbaubetriebe und Tankstellen durch die **Festsetzung Nr. 1 im Text** - Teil B dieses B-Planes ausgeschlossen.

Gemäß § 8 Abs. 2 BauGB sind Bebauungspläne aus dem Flächennutzungsplan zu entwickeln. Die Festsetzungen dieses Bebauungsplanes zur Art der baulichen Nutzung weichen für die bisher unbebaute Fläche an der Seedorfer Straße von den Vorgaben des Flächennutzungsplanes ab, da hier eine Grünfläche mit der Zweckbestimmung "Friedhofserweiterung" dargestellt ist. Diese Abweichung ist im vorliegenden Fall allerdings nicht problematisch. Das wird wie folgt begründet:

Bei der vorliegenden Planung handelt es sich um einen Bebauungsplan zur Innenentwicklung gemäß § 13 a Abs. 1 Nr. 2 BauGB. Der Gesetzgeber hat in § 13a Abs. 2 Nr. 2 BauGB bestimmt, dass ein Bebauungsplan zur Innenentwicklung auch aufgestellt werden kann, wenn er von den Darstellungen des Flächennutzungsplanes abweicht. Die Voraussetzungen dafür, dass die städtebauliche Entwicklung des Gemeindegebietes durch die vorliegende Planung nicht beeinträchtigt wird, liegen zweifelsohne vor. Hierbei ist besonders zu berücksichtigen, dass der Bereich westlich der Seedorfer Straße und auch die Nutzungen an der Königsberger Straße und an der Memeler Straße eindeutig als Wohngebiet geprägt sind.

Nach Maßgabe des BauGB wird der Flächennutzungsplan im Zusammenhang mit diesem Bebauungsplan für den Bereich östlich der Seedorfer Straße in eine Wohnbaufläche und unmittelbar südlich des Friedhofes in eine Gemeinbedarfsfläche und eine Grünfläche mit der Zweckbestimmung Spielplatz berichtigt. Ein formelles Verfahren ist hierfür nicht erforderlich. Als **Anlage 1** zu dieser Begründung ist zur Übersicht eine Berichtigung der Darstellungen des Flächennutzungsplanes für diesen Plangeltungsbereich beigefügt. Hierbei handelt es sich um die 81. Änderung des Flächennutzungsplanes der Stadt Ratzeburg. Diese F-Planänderung wird mit Rechtskraft dieses Bebauungsplanes zeitgleich wirksam.

## 4.2. Maß der baulichen Nutzung

### Für die Gebiete WA 1 , WA 2 und die Gemeinbedarfsfläche

Für die Festsetzung des zulässigen Maßes der baulichen Nutzung werden für die Gebiete **WA 1** und **WA 2** sowie die Gemeinbedarfsfläche absolute Werte als Grundfläche (**GR**) bzw. Geschoßfläche (**GF**) jeweils pro Gebäude (Baufenster) in m<sup>2</sup> festgesetzt. Dies ist aus Sicht der Stadt Ratzeburg im vorliegenden Fall sinnvoll, da es sich beispielsweise bei dem Gebiet **WA 1** nur um ein Flurstück handelt. Auch wenn Grundstücksteilungen hier nicht vorgesehen sind, ist es für den Nachweis des Maßes der baulichen Nutzung wesentlich praktikabler, dies jeweils auf ein Baufenster bezogen vorzunehmen.

Basis für diesen Bebauungsplan ist ein Bebauungskonzept, das von den Architekten Kienast und Kienast aus Mölln entwickelt wurde. Die im Bebauungsplan festgesetzten überbaubaren Flächen sind grundsätzlich etwa mindestens 10 % größer als die im Konzept konkret geplanten Baukörper. Dennoch entsprechen die festgesetzten Grundflächen (**GR**) umgerechnet lediglich einer GRZ von ca. 0,35 und einer GFZ von umgerechnet 0,92 für das Gebiet **WA 1** und einer GRZ von 0,33 und einer GFZ von 0,87 für das Gebiet **WA 2**. und liegen damit noch deutlich unterhalb der zulässigen Werte für Wohngebiete gemäß § 17 BauNVO<sup>2</sup>.

Die festgesetzte **GR** von 1.000 m<sup>2</sup> für die Gemeinbedarfsfläche entspricht umgerechnet einer GRZ von ca. 0,42 und bei einer GF von 1.800 m<sup>2</sup> einer GFZ von ca. 0,76.

Durch die **textliche Festsetzung Nr. 3.1** wird bestimmt, dass Flächen gemäß § 19 Abs. 4 Nr. 1 - 3 BauNVO nicht angerechnet werden und somit bei der Ermittlung der **GR** unberücksichtigt bleiben.

Als max. **zulässige Gebäudehöhen** werden Werte zwischen 6,00 m und 11,60 m vorgegeben. So sind in den Gebieten **WA 1** und **WA 2** zweigeschossige und dreigeschossige Gebäude teilweise mit Staffelgeschossen vorgesehen. Siehe hierzu die Übersicht auf der nächsten Seite, die auch die Änderungen gegenüber der 1. öffentlichen Auslegung verdeutlicht.

Da es in dem Plangebiet, insbesondere im Norden, deutliche Höhenunterschiede gibt, werden in der Planzeichnung verschiedene Höhenbezugspunkte für die einzelnen Baufelder festgelegt, die sich jeweils auf die Oberkante der Planstraße beziehen. Die Zuordnung der Höhenbezugspunkte erfolgt durch die **textliche Festsetzung Nr. 2**.

### Für die Gebiete WA 3 und WA 4

Aufgrund der hier vorhandenen kleinteiligen Grundstücksstruktur wird hier an Stelle einer Grundfläche eine Grundflächenzahl (**GRZ**) von 0,3 vorgegeben. Da hier nur eine eingeschossige Bebauung vorgesehen ist, erübrigt sich die Vorgabe einer GFZ.

Weil eine Überschreitung der festgesetzten GRZ um 50%<sup>3</sup> zugunsten versiegelter Flächen bei den vorhandenen Grundstücksgrößen, insbesondere bei Grundstücksteilungen eher knapp ist, wird durch die **textliche Festsetzung Nr. 3.2** bestimmt, dass eine Überschreitung der GRZ für Flächen gemäß § 19 Abs. 4 BauNVO bis zu 0,5 zulässig ist.

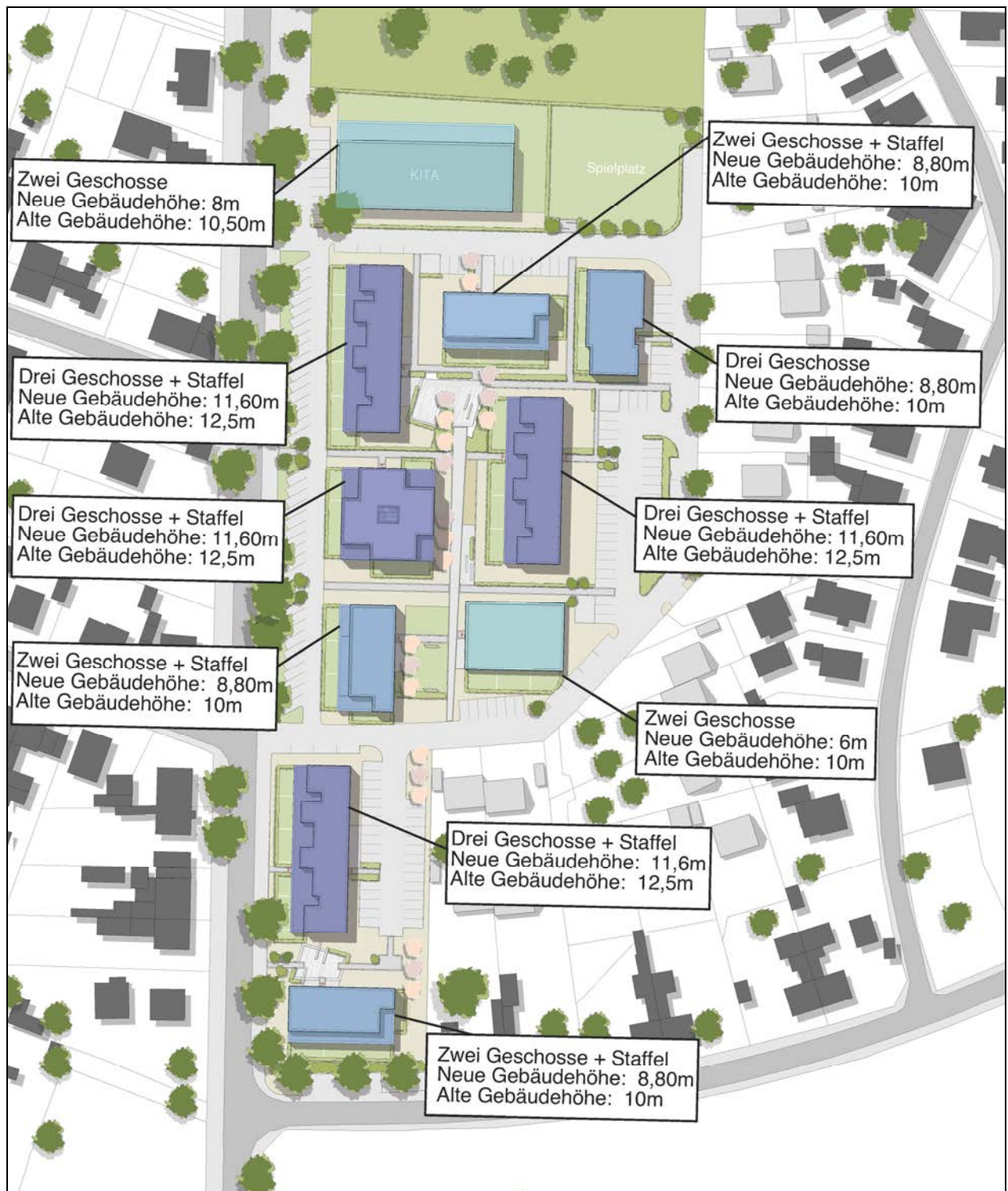
---

<sup>2</sup> Die Höchstwerte für allgemeine Wohngebiete gemäß § 17 Abs. 1 BauNVO betragen 0,4 (GRZ) und 1,2 (GFZ)

<sup>3</sup> Gemäß § 19 Abs. 4 BauNVO ist eine Überschreitung der festgesetzten GRZ zugunsten von versiegelten Flächen bis zu 50% zulässig, soweit der B-Plan keine andere Festsetzung trifft.



Als maximal zulässige Gebäudehöhe wird 8,50 m vorgegeben. Sie nimmt damit Bezug auf den Gebäudebestand, der teilweise auch niedrigere Gebäudehöhen von lediglich ca. 7 m aufweist. Als Höhenbezugspunkt gilt hierfür jeweils die Oberkante (OK) der Erschließungsstraße, von der das Grundstück erschlossen wird, im Bereich der Grundstückszufahrt - siehe hierzu die **textliche Festsetzung Nr. 2**.



**Abbildung 9**

Übersicht über die geplante Anzahl der Vollgeschosse auf der Grundlage des Bebauungskonzeptes der Architekten Kienast und Kienast aus Mölln

### 4.3 Bauweise und überbaubare Grundstücksflächen

Für das ganze Plangebiet gilt gemäß der **textlichen Festsetzung Nr. 4.1** eine offene Bauweise. Das bedeutet, dass Gebäudelängen bis 50 m zulässig sind.

Die überbaubare Fläche innerhalb der Gemeinbedarfsfläche zugunsten der geplanten KITA unmittelbar angrenzend an das Friedhofsgelände wurde in Abstimmung mit der Denkmalschutzbehörde weiter vom Friedhofsgelände abgerückt. Gegenüber dem ursprünglich vorgesehenen Abstand von 3 m sind nunmehr mindestens 6 m Abstand für den eingeschossigen Gebäudeteil und insgesamt 9 m bei einem zweigeschossigen Ausbau einzuhalten.

Die überbaubaren Grundstücksflächen in den Gebieten **WA 3** und **WA 4** sind so festgesetzt, dass eine möglichst flexible bauliche Nutzung der Grundstücke möglich ist. Die Festsetzung der Baufenster 2 - 10 in den Gebieten WA 1 und WA 2 erfolgt auf der Grundlage des diesem Bebauungsplan zugrundeliegenden Baukonzeptes. Siehe hierzu Anlage 2 dieser Begründung.

Das Konzept für diese bisher unbebaute Fläche löst sich bewusst von der eher kleinteiligen Baustruktur an der Memeler Straße, Königsberger Straße und der Seedorfer Straße, die hier nicht fortgeführt wird. Geplant ist hier eine stärker verdichtete Bebauung im Interesse des sparsamen Umgangs mit Grund und Boden zugunsten des Geschosswohnungsbaus. Hierdurch kann das Maß der Bodenversiegelung reduziert werden zugunsten vieler Wohnungen, die hier nicht als Eigentumswohnungen, sondern ausschließlich als Mietwohnungen entstehen sollen.

### 4.4 Zahl der zulässigen Wohnungen pro Wohngebäude

Gemäß der **textlichen Festsetzung Nr. 6** wird die zulässige Zahl der Wohnungen pro Wohngebäude in den Gebieten **WA 3** und **WA 4** auf zwei beschränkt. Dies wird begründet mit der vorhandenen eher kleinteiligen Wohnbebauung an der Memeler und der Königsberger Straße. Insbesondere die Memeler Straße ist vom Straßenquerschnitt sehr beengt und könnte den zusätzlichen Verkehre für wesentlich mehr Wohneinheiten nicht aufnehmen. An der Königsberger Straße ist die Situation verkehrstechnisch entspannter und auch die Grundstücke eher etwas großzügiger, so dass hier zumindest in der ersten Reihe für die Baufenster 11, 12 und 13 drei Wohnungen pro Gebäude für vertretbar gehalten werden.

Werden in den Gebieten **WA3** und **WA 4** alle Möglichkeiten des Bebauungsplanes ausgenutzt, wovon nach Einschätzung der Stadt zumindest kurz- bis mittelfristig nicht auszugehen ist, könnten hier auf den ca. 20 - zusätzlichen Baugrundstücken zusätzliche Wohnungen in Einzel- oder Doppelhäusern entstehen.

Für die Gebiete **WA 1** und **WA 2** wird eine Zahl der Wohnungen pro Gebäude nicht vorgegeben. Heute sind in dem Gebäude Seedorfer Straße 25 - 33 im Gebiet **WA 2** insgesamt 20 Wohnungen vorhanden. Für dieses Gebiet werden aufgrund der aktuellen Planung voraussichtlich etwa 15 zusätzliche Wohnungen entstehen. Somit können im Gebiet **WA 2** insgesamt voraussichtlich 35 Wohnungen geschaffen werden.

In dem Gebiet **WA 1** können unter Berücksichtigung der vorzuhaltenden Stellplätze voraussichtlich etwa 115 Wohnungen entstehen.

Somit erhöht sich die Zahl der Wohnungen in den Gebieten **WA 1** und **WA 2** gegenüber dem Bestand um bis zu ca. 130 Wohnungen auf etwa 150 Wohnungen.

Es wird ausdrücklich darauf hingewiesen, dass es in der weiteren Konkretisierung der Planung durchaus noch Änderungen zu den oben genannten Wohnungszahlen geben kann. So steht das Verhältnis zwischen kleineren und größeren Wohnungen noch nicht fest. Deshalb sind die hier wiedergegebenen Zahlen nicht absolut zu sehen, sondern können allenfalls eine grobe Richtschnur sein.

#### **4.5. Grünordnerische Festsetzungen**

Unmittelbar neben der Gemeinbedarfsfläche ist eine öffentliche Grünfläche als Kinderspielplatz geplant.

Die Festsetzung unter **Ziffer 9.1** regelt, dass für zusätzlich erschlossene Baugrundstücke pro angefangene 600 m<sup>2</sup> Grundstücksfläche mindestens ein einheimischer hochstämmiger Obstbaum oder ein einheimischer standortgerechter Laubbaum als Hochstamm mit einem Stammumfang von mind. 16 - 18 cm auf einer vegetationsfähigen Fläche von mind. 10 m<sup>2</sup> anzupflanzen ist. Hierbei können vorhandene Bäume mit einem Stammumfang von mindestens 50 cm angerechnet werden. Dies bedeutet für das Grundstück der KITA 6 zusätzliche Bäume und für die Gebiete WA 1 und WA 2 insgesamt 22 Bäume.

**Nr. 9.2** bestimmt, dass bei der Bepflanzung mit Gehölzen im Interesse des Ortsbildes überwiegend (mehr als 50%) standortheimische Laubgehölze zu verwenden sind.

Zur Gliederung der Verkehrsfläche werden innerhalb der Straßenverkehrsfläche einige Baumstandorte festgelegt, die auch zur Verkehrsberuhigung beitragen sollen. Von den zeichnerisch festgelegten Standorten sind Abweichungen bis zu 6 m zulässig, um im Zuge des Straßenbaus flexibler auf Grundstückszufahrten oder Leitungstrassen reagieren zu können. Eine entsprechende Regelung enthält die **textliche Festsetzung Nr. 9.3**.

Zugunsten des Ortsbildes, als Beitrag für naturschutzrechtliche Belange und auch zur besseren Abschirmung der Bebauung zur Seedorfer Straße werden vorhandene Lücken der geschützten Allee an der Seedorfer Straße durch zusätzliche Baumpflanzungen geschlossen.

Hier sollen ebenfalls Linden (*Tilia cordata* Greenspire) gepflanzt werden. Dies ist in der **textlichen Festsetzung Nr. 9.4** geregelt.

Der vorhandene Baumbestand der als Biotop geschützten Allee an der Seedorfer sowie der Baumbestand an der Königsberger Straße im Bereich der Parkplätze wird auf der Grundlage von § 9 Abs. 1 Nr. 25 b BauGB zur Erhaltung festgesetzt. Ausgenommen hiervon sind lediglich die Bäume im Bereich der Einmündungsbereiche der Planstraße, die nicht erhalten werden können. Auch auf eine zwingende Erhaltung des Baumbestandes vor der Gemeinbedarfsfläche zugunsten der KITA wurde verzichtet, da die Erhaltung im Zuge der Erschließung des Grundstückes und der hier geplanten und erforderlichen Stellplätze nicht möglich wäre. Die untere Naturschutzbehörde hat hierfür eine Befreiung



in Aussicht gestellt, wenn ein ausreichender Schutz der Kronentraufen der Alleebäume gewährleistet wird. Als Ersatz dafür sind in Fortführung des Bestandes nach Abstimmung mit der unteren Naturschutzbehörde 5 zusätzliche Linden mit einem Stammumfang von mindestens 16-18 cm zu pflanzen, zu pflegen und dauerhaft zu erhalten. Eine Verschiebung der Standorte für die zu pflanzenden Bäume ist hierbei insbesondere im Bereich der Gemeinbedarfsfläche in Abhängigkeit der Erschließung des Grundstückes möglich.

Zum Schutz der Lindenallee wurden die hier ursprünglich unmittelbar an der Seedorfer Straße vorgesehenen privaten Stellplätze einschließlich der Baufelder 3, 7 und 9 etwas weiter von der Seedorfer Straße abgerückt und die Stellplätze jetzt so angeordnet, dass eine Versiegelung bzw. ein Überfahren der Wurzelbereiche (=Kronentraufe) ausgeschlossen wird. Entsprechend werden die Bereiche unmittelbar an der Seedorfer Straße gemäß Abstimmung mit der unteren Naturschutzbehörde als private Grünfläche "Baumschutz" ausgewiesen. Dies gilt auch für die Fläche an der Seedorfer Straße westlich des Baufeldes 10 im Gebiet WA2.

Im Zuge der Baumaßnahmen und der Neuanpflanzungen werden gleichzeitig Maßnahmen zur Verbesserung der Standorte an der Seedorfer Straße geprüft. Um eine fußläufige Anbindung an die Seedorfer Straße zwischen den Baufenstern 2 und 5 und 7 sowie zwischen den Baufenstern 9 und 10 zu ermöglichen, enthält die **textliche Festsetzung Nr. 9.5** eine Ausnahmeregelung zur Querung der Grünfläche.

#### **4.6 Gestalterische Festsetzungen (örtliche Bauvorschriften)**

Gemäß § 1 Absatz 6 Baugesetzbuch (BauGB) sind bei der Aufstellung der Bauleitpläne die Belange der Baukultur und die Belange der Erhaltung und Fortentwicklung vorhandener Ortsteile sowie die Belange des Orts- und Landschaftsbildes zu berücksichtigen. § 84 Abs. 3 LBO ermächtigt die Gemeinden zum Erlass örtlicher Bauvorschriften, um bestimmte baugestalterische Absichten zu verwirklichen. Dazu können besondere Anforderungen an die Gestaltung baulicher Anlagen gestellt werden.

Die Stadt Ratzeburg hat so auch für diesen Bebauungsplan rahmensetzende gestalterische Vorgaben aufgenommen, um eine bessere Anpassung von Neubaumaßnahmen bzw. baulichen Erweiterungen an den Bestand zu gewährleisten. Dies gilt insbesondere für das Baugebiet **WA 4**, das durch überwiegend rotes Verblendmauerwerk geprägt wird.

Für die bisher unbebauten Bereiche an der Seedorfer Straße sollen die gestalterischen Vorgaben dazu beitragen, im Zusammenhang mit den Baukörperfestsetzungen auf der Grundlage eines städtebaulichen Konzeptes eine qualitativ hochwertige, eigenständige und homogene Architektur zu gewährleisten. Da die hier geplante Bebauung in enger Abstimmung mit zwei regionalen Bauträgern und der Kirche entsteht, beschränken sich die gestalterischen Vorgaben auf die Fassaden, Dachformen und Dachneigungen sowie auf die Art der Bedachung, der Nebenanlagen und Einfriedungen.

Um den Parksuchverkehr für die Anlieger zu minimieren, wird durch die Regelung Nr. 4 bestimmt, dass innerhalb der Baugebiete WA 1 und WA 2 pro Wohnung ein Stellplatz vorzuhalten ist. Eine Ausnahme gilt jedoch für das Baufeld Nr. 8. Hier gilt diese Regelung nicht, da aufgrund der hier vorgesehenen Wohnungen für sozial schwächer gestellte

Menschen, die zu 100% auf Sozialhilfe angewiesen sind bzw. z.T. aus der Obdachlosigkeit kommen, in der Regel davon auszugehen ist, dass hier keine Stellplätze im Verhältnis 1:1 benötigt werden.

## 5. Erschließung

### 5.1 Verkehrliche Erschließung

Der Plangeltungsbereich wird durch die Seedorfer Straße (L203), die Königsberger Straße und die Memeler Straße erschlossen. Vorgesehen ist zudem eine Einbahnstraße als Ringstraße mit Anschluss an die Seedorfer Straße für die innere Erschließung. Die Einfahrt ist unmittelbar südlich der Gemeinbedarfsfläche vorgesehen. Die Ausfahrt liegt nördlich des Gebäudes Seedorfer Straße 25 - 33, gegenüber der Feldstraße. Um Beeinträchtigungen des fließenden Verkehrs auszuschließen, wurde vorsorglich die Erforderlichkeit einer Abbiegespur in der Seedorfer Straße untersucht. Die vorliegende verkehrstechnische Stellungnahme des Büros Dänekamp und Partner aus Pinneberg vom 06.02.2019 kommt hierbei zu dem Ergebnis, dass bauliche Anpassungen an der L 203 nicht erforderlich werden, da die Verkehrsqualität an dem nördlichen Knotenpunkt als sehr gut einzustufen ist und die Wartezeiten für Linksabbieger in das Plangebiet mit etwa 4,9 Sekunden sehr gering sind. Auch eine Signalisierung der Knotenpunkte ist nicht erforderlich und wird nicht empfohlen.

Die Memeler Straße ist sehr schmal, so dass hier ein Abstellen von PKW mit Ausnahme an der platzartigen Aufweitung vor den Grundstücken 17 und 19 nicht möglich ist. Hier ist es deshalb zwingend erforderlich, den ruhenden Verkehr auf den Privatgrundstücken unterzubringen. In diesem Zusammenhang wurde auch die **textliche Festsetzung Nr. 5.3** aufgenommen, die bestimmt, dass Garagen und Carports einen Mindestabstand von 5m zur Straßenbegrenzungslinie einhalten müssen. So ist auch gewährleistet, dass jeweils mindestens ein zweiter Stellplatz auf den Grundstücken geschaffen werden kann.

Falls die Anlieger an der Memeler Straße die Möglichkeit für eine zusätzliche Bebauung der rückwärtigen Grundstücksteile im Gebiet **WA 3** in Anspruch nehmen, ist eine Erschließung ausschließlich über die Planstraße zulässig. Eine entsprechende Regelung enthält die textliche Festsetzung Nr. 7.2. Hierdurch soll eine Überbelastung der sehr schmalen Memeler Straße ausgeschlossen werden. Gleichzeitig erfolgt diese Regelung zur Sicherung der Wohnruhe für das bestehende Baugebiet **WA 4**.

Die Königsberger Straße ist großzügig ausgebaut, so dass hier auch ein Parken im Straßenraum möglich ist. Außerdem sind im Einmündungsbereich der Straße an der Nordseite 14 Parkplätze vorhanden. Diese können aber nicht alle genutzt werden, da die Fläche teilweise als Recyclingstandort für Altglas, Papier und Textilien besetzt wird. Dieser Standort soll auch weiterhin erhalten, aber zukünftig umgestaltet werden.

Die bisher nicht überbaute Fläche südlich des Friedhofs wird zusätzlich durch eine Ringstraße als Einbahnstraße erschlossen, die langfristig auch die rückwärtigen Grundstücke an der Memeler Straße erschließen sollen. Siehe hierzu Abbildung 10 auf Seite 15. Innerhalb des Straßenraums werden etwa 18 öffentliche Parkplätze untergebracht.

Aufgrund der geplanten Parkplätze im Straßenraum ist es für zwei Bereiche erforderlich, die gegenüberliegenden Grundstückszufahrten um 3 m von der Straßenbegrenzungslinie zurückzusetzen. Das wird durch die die erforderlichen Kurvenradien eines PKWs erforderlich. Eine entsprechende Regelung enthält die **textliche Festsetzung Nr. 7**.

Die privaten Stellplätze werden auf den Grundstücken untergebracht. Entsprechende Zu- und Abfahrten zu den Stellplatzanlagen sind neben Bereichen ohne Zu- und Abfahrten in der Planzeichnung festgesetzt. Im Rahmen der Bauanträge ist hierbei ein Stellplatz pro Wohnung nachzuweisen. Eine entsprechende Regelung wurde als **örtliche Bauvorschrift Nr. 4** aufgenommen.

Wie bereits angemerkt, ist das Plangebiet an den ÖPNV angeschlossen. Diese Haltestelle mit Namen "Seedorfer Straße" unmittelbar vor dem Baufenster 9 (Seedorferstraße Nr. 25 - 33) wird derzeit von der Grundnetz-Buslinie 8790 (Ratzeburg - Salem - Sterley - Zarrentin) bedient. Bei der Linie handelt es sich um eine Kleinbuslinie, die alle zwei Stunden verkehrt und das nur montags bis freitags. Die dort eingesetzten Fahrzeuge können maximal 20 Personen befördern. Doch die 20 Fahrgastplätze können nicht nur von den Bewohnern des Neubaugebietes genutzt werden, denn auch die Nutzer Richtung Salem / Sterley / Zarrentin wollen fahren. Zu der Grundnetz-Buslinie kommen noch die Linien des Ergänzungsnetzes 8792 (zwei Fahrten morgens zu den Ratzeburger Schulen, fünf zurück; an Ferientagen eine Fahrt morgens nach RZ und zwei mittags/nachmittags zurück) hinzu sowie die rein dem Schulbusverkehr dienende Linie 8793 (zwei Fahrten morgens zu den Ratzeburger Schulen, fünf zurück; an Ferientagen keine Fahrten).

Die nächstgelegenen Haltestellen, die an allen Wochentagen über eine ausreichende Verkehrsbedienung verfügen, sind die Haltestellen "Gartenstraße (Friedhof)" im Zuge der Gartenstraße (Fußweg ca. 300 - 350 m) und "Eichenweg" im Zuge der Schmilauer Straße (Fußweg ca. 350 - 400m).

Aufgrund der zu erwartenden Bevölkerungsentwicklung für diesen Bereich der Vorstadt wird seitens der Stadt eine Optimierung des ÖPNV in Abstimmung mit den Trägern des Nahverkehrs angestrebt. So soll auch die Linienführung der Buslinien überdacht werden, um eine verbesserte Anbindung des Gebietes zu erreichen.

Das vorhandene Buswartehäuschen an der Seedorfer Straße steht hier teilweise außerhalb der öffentlichen Verkehrsfläche auf dem Baugrundstück. Der vorhandene Unterstand wurde aufgemessen und die öffentliche Verkehrsfläche jetzt mit einem Meter Abstand zum vorhandenen Unterstand festgesetzt. Somit sind bei Bedarf auch Wartungsarbeiten unabhängig von dem angrenzenden Baugrundstück möglich.

## 5.2 Ver- und Entsorgung

### Grundwasser

Sollten bei der Durchführung der Baumaßnahmen erforderliche Wasserhaltungsmaßnahmen erforderlich sein, wird darauf hingewiesen, dass die erforderlichen wasserrechtlichen Erlaubnisse rechtzeitig vor Baubeginn bei der unteren Wasserbehörde zu beantragen sind. Auch für die Nutzung von Erdwärme ist eine wasserrechtliche Erlaubnis erforderlich.

### **Trinkwasserversorgung**

Eine Wasserversorgung für das Plangebiet ist für die bestehenden Baugebiete WA 3 und WA 4 durch die Stadtwerke Netz GmbH gewährleistet und kann auch für die geplante Bebauung an der Seedorfer Straße sichergestellt werden.

### **Schmutzwasser und Oberflächenwasser**

In der Memeler Straße, der Königsberger Straße und der Seedorfer Straße sind bereits Schmutzwasser und Regenwasserleitungen vorhanden. Es ist vorgesehen, auch in der geplanten neuen Erschließungsstraße entsprechende Leitungen zu verlegen und an das bestehende Leitungsnetz anzuschließen. Somit kann die Schmutzwasserentsorgung und die Straßenentwässerung durch die Stadt Ratzeburg sichergestellt werden.

Gemäß bestehender Abwassersatzung der Stadt Ratzeburg ist das auf den privaten Flächen anfallende Niederschlagswasser dort zurückzuhalten und zu versickern. Aufgrund der vorhandenen Bodenverhältnisse sollte dies auch ohne größeren Aufwand möglich sein. Auch als naturschutzrechtliche Minimierungsmaßnahme wird empfohlen, auf den Baugrundstücken vorrangig wasserdurchlässige Beläge zu verwenden. Lediglich für die größeren versiegelten Stellplatzflächen sind ggfs. unterirdische Rückhaltesysteme vorzuhalten.

Für die Versickerung von Niederschlagswasser ist eine wasserrechtliche Erlaubnis bei der Kreiswasserbehörde zu beantragen. Sollten Behandlungsanlagen für Oberflächenwasser erforderlich sein, ist ebenfalls eine wasserrechtliche Genehmigung einzuholen.

### **Erdgas- und Stromversorgung**

Eine Versorgung des Plangebietes mit Erdgas und Elektrizität durch die Vereinigten Stadtwerke Netz GmbH ist grundsätzlich möglich und für die schon bebauten Gebiete bereits gewährleistet.

### **Müllbeseitigung und Wertstoffsammlung**

Die Abfallbeseitigung erfolgt durch die AWSH (Abfallwirtschaft Südholstein GmbH). Die AWSH erfüllt im Auftrag des Kreises Herzogtum Lauenburg, der als öffentlich-rechtlicher Entsorgungsträger fungiert, alle Aufgaben der Abfallentsorgung. In diesem Zusammenhang gelten die „Allgemeinen Geschäftsbedingungen des Kreises Herzogtum Lauenburg für die Entsorgung von Abfällen aus privaten Haushaltungen“.

### **Telekommunikation**

Die Versorgung mit Telekommunikationseinrichtungen kann durch konzessionierte Anbieter gewährleistet werden.

Durch die Vereinigten Stadtwerke Netz GmbH ist auch eine Versorgung des Plangebietes mit Breitbandanschlüssen möglich bzw. teilweise bereits vorhanden.

### **Löschwasserversorgung**

Gem. § 2 des Gesetzes über den Brandschutz und die Hilfeleistungen der Feuerwehren (Brandschutzgesetz – BrSchG) muss die zuständige Gemeinde für eine ausreichende Löschwasserversorgung im Planungsbereich sorgen. Für die Festlegung der erforderlichen Löschwassermenge kann das Arbeitsblatt W 405 des Deutschen

Vereins des Gas- und Wasserfaches e.V. in der jeweiligen Fassung herangezogen werden.

Die angegebene Löschwassermenge stellt den Grundschatz für das Gebiet dar, berücksichtigt jedoch nicht den ggf. zusätzlich notwendigen Objektschutz. Die Löschwasserversorgung ist mit geeigneten Entnahmestellen mit einem Hydrantenabstand von maximal 150 m vorzusehen (DVGW Arbeitsblatt W 400-1 in Verbindung mit AGBF 2009-3 Information zur Löschwasserversorgung).

Zur Bemessung der notwendigen Zugänge und Zufahrten für Feuerwehr und Rettungsfahrzeuge sowie für die Aufstell- und Anleiterflächen ist die Musterrichtlinie für Flächen für die Feuerwehr zu beachten.

## **6. Auswirkungen der Planung**

### **6.1 Immissionsschutz**

Das Plangebiet grenzt im Westen an eine innerstädtische Hauptverkehrsstraße und ist deshalb durch Straßenverkehrslärm vorbelastet. Im Rahmen der bauleitplanerischen Abwägung ist zu untersuchen, inwieweit eine relevante Immissionsbelastung durch die L 203 (Seedorfer Straße) auf die neu festgesetzten Baugebiete (**WA1**, **WA2** und Gemeinbedarfsfläche Kindertagesstätte) einwirken könnte und ob Vorkehrungen zum Lärmschutz im Bebauungsplan zu ergreifen sind.

Zu diesem Zweck wurde zunächst eine überschlägige Lärmimmissionsberechnung auf Grundlage der DIN 18005 aufgestellt. Um auf der sicheren Seite zu sein, wurde auf der Vorlage aktualisierter Zahlen und städtebaulicher Werte eine detailliertere Lärmuntersuchung<sup>4</sup> erstellt, die der Begründung als Anlage beigefügt wird.

Als Ergebnis der jetzt vorliegenden Untersuchung bestätigt im wesentlichen die Erkenntnisse der bisher vorgelegten überschlägigen Immissionsberechnung.

Als Ergebnis bleibt festzuhalten:

Die Beurteilungspegel an den Westfassaden der Gebäude der ersten Baureihe liegen tags zwischen 60 und 63 dB(A) und nachts zwischen 52 und 56 dB(A). Damit werden die WA-Immissionsrichtwerte um bis zu 8/11 dB(A) tags/nachts überschritten. Auch die Immissionsgrenzwerte der 16. BImSchV für Wohngebiete sind um bis zu 4/7 dB(A) tags/nachts überschritten. Die Schwellwerte der Gesundheitsgefährdung von 70/60 dB(A) tags/nachts werden allerdings deutlich unterschritten, womit eine Ausweisung als WA-Gebiet im Rahmen der Abwägung hier vertretbar ist.

Dagegen werden die WA-Orientierungswerte im hinteren Bereich des Plangebietes eingehalten, und zwar tags im Abstand ab etwa 44 m und nachts im Abstand ab etwa 65 m bezogen auf die Mitte der L 203. Die Orientierungswerte sind also im überwiegenden Teil des Plangebietes eingehalten. Im Zusammenhang mit der Realisierung der geplanten mehrgeschossigen, teilweise riegelartigen Straßenrandbebauung wird sich eine deutliche Schallabschirmung für die dahinter liegenden Bereiche ergeben, so dass damit zu rechnen ist, dass sich die o. g. Abstände noch deutlich verringern. Damit be-

---

<sup>4</sup> Büro für Bauphysik, Dipl.-Phys. Karsten Hochfeldt, Kiel, Lärmuntersuchung zum Bebauungsplan Nr. 81 der Stadt Ratzeburg vom 07.02.2019, **überarbeitet am 21.02.2019**

schränkt sich der von Verkehrslärm stark betroffene Bereich weitgehend auf die erste Baureihe und deren zur Straße orientierten Freiflächen.

Da in dieser Innenlage aktive Schallschutzvorkehrungen nicht möglich sind und auch der Abstand zwischen Fahrbahn und Bebauung – angesichts der geplanten Verdichtung - nicht relevant erhöht werden kann, kommen in diesem Fall nur Maßnahmen der Grundrissgestaltung und/oder passive Schallschutzmaßnahmen als festzusetzende Vorkehrung in Frage.

An der der Straße nächstgelegenen Baugrenzen des Baufeldes 9 gilt der Lärmpegelbereich IV. Ansonsten ergibt sich der Lärmpegelbereich III, und zwar bis zu einem Abstand von etwa 34 m bis zur Straßenmitte.

Für Bauten innerhalb der Lärmpegelbereiche III und IV sind im Bebauungsplan Vorkehrungen zum passiven Lärmschutz bauseits entsprechend der DIN 4109 zu treffen. Zudem sind für im Lärmpegelbereich III und IV gelegene Räume, die dem Nachtschlaf dienen und nicht von der L 203 abgewandt sind, schallgedämmten Lüftungsanlagen vorzusehen.

Für Bauten innerhalb des Lärmpegelbereichs II ergibt sich die Einhaltung der Anforderungen an die bauliche Luftschalldämmung bereits automatisch durch andere Vorschriften, wie z.B. die Energieeinsparverordnung. Daher sind innerhalb dieser gering belasteten Bereiche Nachweise zur Einhaltung des Schallschutzes entbehrlich. Innerhalb des Lärmpegelbereichs II wird für Schlafräume an der straßenzugewandten Außenfassade die Verwendung von schallgedämmten Lüftungsanlagen empfohlen (auch um gegenüber gebietseigenem Parkplatzlärm geschützt zu sein).

### **Vorkehrungen zum passiven Schallschutz**

Die Festsetzung von Lärmschutzvorkehrungen können auf den straßenseitig verlärmten Bereich beschränkt bleiben. Die Bereiche, in den passive Schallschutzmaßnahmen erforderlich sind, sind in der Planzeichnung gekennzeichnet.

Auf der Grundlage der Empfehlungen der Lärmuntersuchung korrespondierend wird die **textliche Festsetzungen Nr. 8.1** aufgenommen, die bauliche Vorkehrungen zum Schutz vor Außenlärm entsprechend der DIN 4109 vorgibt.

Hierbei ist die Luftschalldämmung der Außenbauteile von Aufenthaltsräumen nach der DIN 4109 (1989) und Beiblatt 1 zu DIN 4109 (1989) zu bestimmen und im Zuge des Baugenehmigungsverfahrens bzw. des Baufreistellungsverfahrens nachzuweisen.

**Die textliche Festsetzung Nr. 8.2** regelt, dass Räume, die dem Nachtschlaf dienen und innerhalb der Flächen für Vorkehrungen zum passiven Lärmschutz liegen mit schallgedämmten Lüftungseinrichtungen ausgestattet werden müssen.

Gemäß **Textziffer 8.3** kann von den vorgenannten Festsetzungen abgewichen werden, wenn im Rahmen eines Einzelnachweises ermittelt wird, dass aus der tatsächlichen Lärmbelastung geringere Anforderungen resultieren.

Ob bei einer baulichen Umnutzung oder Neuplanung tatsächlich Schallschutzfenster erforderlich werden oder möglicherweise bereits die heutigen Wärmedämmverglasungen ausreichend sind, ist für die betreffenden Räume nach der DIN 4109 (1989) und Bei-

blatt 1 zu DIN 4109 (1989) zu ermitteln. Die Erforderlichkeit hängt von der Schutzwürdigkeit des Raumes, der schalldämmtechnischen Qualität der Außenwand, von der Größe des Fensteranteils in der Außenwandfläche und der Raumgeometrie ab. Im nachgeordneten Baugenehmigungsverfahren bzw. Baufreistellungsverfahren ist die Einhaltung der Festsetzung zum passiven Schallschutz nachzuweisen.

Um gesunden Nachtschlaf zu gewährleisten, soll in vorbelasteten Bereichen eine schalldämmte Belüftung von Schlafräumen vorgesehen werden. Die Maßnahme kann z.B. durch eine entsprechende Grundrissanordnung der Schlafräume zu den dem Lärm abgewandten Seiten hin, vermieden werden. Denn auf der straßenabgewandten Gebäuderückseite ist von einem mindestens um 5 dB(A) geringeren Außenlärmpegel auszugehen.

Unter Beachtung des Ergebnisses der Lärmuntersuchung und der aufgenommenen Festsetzungen zum Immissionsschutz können unzumutbare Beeinträchtigungen durch Verkehrslärm für das Plangebiet ausgeschlossen werden.

**Dies gilt auch für die vorhandenen, auf der Westseite der L 203 gelegenen Wohnbebauung.** Hierzu wird verwiesen auf Kapitel 8.2 der Lärmuntersuchung, die nachweist, dass hier die WA-Orientierungswerte von 55/45 dB(A) tags/nachts gemäß Beiblatt 1 zu DIN 18005-1 und auch die Immissionsgrenzwerte der 16. BImSchV für Wohngebiete von 59/49 dB(A) tags/nachts deutlich überschritten werden. Die Schwellwerte der Gesundheitsgefährdung in Höhe von 70/60 dB(A) tags/nachts dagegen werden überall deutlich unterschritten. Damit werden die Anforderungen an gesunde Wohnverhältnisse gewahrt.

Die durch den B-Plan verursachten Pegelerhöhungen liegen zwischen 0,2 und 0,8 dB(A) (im Mittel bei 0,6 dB(A) ) und damit noch unterhalb der Wahrnehmbarkeitsschwelle von 1 dB(A). Hinsichtlich der Schwelle der Erheblichkeit kann auch die Regelung gemäß Ziffer 7.4 der TA Lärm (gültig für Anlagen und Gewerbebetriebe) herangezogen werden. Demnach sind Erhöhung erst dann relevant, wenn sie den vorhandenen Verkehrslärm um mindestens 3 dB(A) erhöhen. Im vorliegenden Fall ist diese Schwelle deutlich unterschritten, womit der durch den B-Plan induzierte Verkehrslärm als unerheblich einzustufen ist.

Damit kann der durch den B-Plan verursachte zusätzliche Verkehrslärm der Nachbarschaft zugemutet werden.

### **Sonstige Immissionen**

Der Vollständigkeit halber sei an dieser Stelle darauf hingewiesen, dass sich südlich des Plangebietes in etwa 350 m Entfernung (Luftlinie) von der Königsberger Straße, eine Schießsportanlage des Jagd und Sport Schießclubs Ratzeburg am Salemer Weg Nr. 7 befindet. Eine weitere Schießanlage befindet sich am Bundespolizeistandort ca. 2,1 km nördlich des Plangebietes an der Mechower Straße. Insofern sind bei bestimmten Wetterlagen Lärmimmissionen durch diese Anlagen möglich. Aufgrund der vorhandenen Entfernung und der dazwischen liegenden Bebauung sind aber unzumutbare Belästigungen nicht anzunehmen. Die Schießsportanlage am Salemer Weg ist zudem fast vollständig eingehaust.

## 6.2 Auswirkungen auf die umliegenden Wohngebiete

Im Rahmen der Beteiligung der Öffentlichkeit sind von einigen Anliegern der angrenzenden Wohngebiete Bedenken gegen die vorliegende Planung vorgebracht worden.

Diese beziehen sich im Wesentlichen auf folgende Punkte:

- die Dichte der Bebauung,
- die Höhe der geplanten Gebäude,
- die Zahl der entstehenden Wohnungen und
- die befürchtete zusätzliche Verkehrsbelastung.

Die Stadt Ratzeburg hat die vorgebrachten Bedenken sorgfältig geprüft, teilt diese jedoch unter Berücksichtigung sonstiger öffentlicher Belange nicht. Ihre wesentlichen Argumente für die vorliegende Planung bezüglich der vorgebrachten Befürchtungen sind:

### Zur Dichte der Bebauung

- Aufgrund der verkehrlich gut erschlossenen und integrierten Lage ist das Gebiet sehr gut für den verdichteten Wohnungsbau geeignet.
- Das Maß der festgesetzten baulichen Nutzung bleibt deutlich hinter den Höchstwerten des § 17 BauNVO zurück.
- Unzumutbare Beeinträchtigungen für angrenzende bebaute Bereiche sind nicht erkennbar. Dies gilt besonders aufgrund der vorhandenen großen Abstände zur Bebauung an der Memeler Straße zwischen 60 - 70 m sowie zur Bebauung an der Seedorfer Straße von immerhin ca. 25 - 35 m.
- Sowohl aus städtebaulicher, aber auch aus ökologischer Sicht soll auf dieser bisher unbebauten Fläche eine kleinteilige Bebauung wie in der Memeler Straße und der Königsberger Straße hier **nicht** flächendeckend weiter entwickelt werden.
- Der hier geplante Geschosswohnungsbau dient auch dem sparsamen Umgang mit Grund und Boden und bietet die Chance zur Deckung des hohen Bedarfes an bezahlbaren Mietwohnungen.

### Zur Höhe der geplanten Gebäude

- Gegenüber dem ursprünglichen Konzept des Bebauungsplanes wurden die maximal zulässigen Gebäudehöhen deutlich reduziert.
- Lediglich drei Baukörper an der Seedorfer Straße und ein Gebäude im Blockinnenbereich überragen die Bestandsgebäude in den benachbarten Wohnquartieren.
- Die übrigen anderen Gebäudehöhen zwischen 6 m und maximal 8,80 m fügen sich von der Höhenentwicklung in die Umgebung ein.
- Die maximal zulässigen Gebäudehöhen an der Seedorfer Straße sind im Mittel etwa gut 3 m niedriger als die hier vorhandenen Linden mit 13 m bis gut 15 m.
- Durch die etwas höhere Bebauung ist es möglich, mehr Wohnungen mit bezahlbaren sozialverträglichen Mieten zu schaffen.
- Die hier geplanten Gebäudehöhen halten einen großzügigen Abstand zur Bestandsbebauung (siehe oben).



### **Zur Anzahl der geplanten Wohnungen**

- In der Stadt Ratzeburg besteht ein hoher Bedarf an bezahlbaren Mietwohnungen.
- Es wäre eine Verschwendung von Ressourcen, auf diesem bisher unbebauten gut erschlossenen Areal eine Planung mit niedrigerer Baudichte und daraus resultierend einer geringeren Anzahl von Wohnungen vorzusehen.
- Nur durch eine höhere bauliche Verdichtung mit einer entsprechenden höheren Wohnungszahl ist es möglich, bezahlbare und sozialverträgliche Wohnungen vorzuhalten.
- Die geplante Anzahl von bis zu etwa 130 zusätzlichen Wohnungen im Bereich der Baugebiete WA 1 und WA 2 wird für verträglich gehalten weil:
  - hier kein eindimensionales Wohngebiet ausschließlich für eine Bevölkerungsschicht entsteht,
  - hier ein gesunder Mix von sozial geförderten Wohnungen und nicht geförderten Wohnungen für verschiedene Bevölkerungsschichten geplant ist,
  - sowohl kleine Wohnungen wie auch größere Wohnungen für Familien vorgesehen sind,
  - ausschließlich bezahlbare, aber qualitativ höherwertige Mietwohnungen entstehen.

### **Zur befürchteten erheblichen zusätzlichen Verkehrsbelastung**

Die vorgebrachten Bedenken werden nicht geteilt, weil:

- es sich bei der Seedorfer Straße um eine innerörtliche Hauptverkehrsstraße sowie eine überörtliche Verbindungsstraße (Landesstraße) handelt und für die bebauten Grundstücke eine Vorbelastung durch Straßenverkehrslärm besteht,
- die anzunehmende zusätzliche Belastung im Verhältnis zu der bereits vorhandenen Belastung von gut 4.000 Fahrzeugen pro Tag (Stand 2015) eher überschaubar ist,
- eine Erhöhung der Immissionen für die angrenzenden Wohngebiete durch die zusätzlichen Verkehre gemäß der vorliegenden Lärmuntersuchung lediglich bis zu max. 0,8 dB(A) beträgt. Diese Erhöhung ist marginal und liegt unterhalb der Wahrnehmungsschwelle von 1 dB(A). (Verwiesen wird hierzu auch Kapitel 6.1 der Begründung und Kapitel 8.2 der Lärmuntersuchung).
- erfahrungsgemäß nicht davon auszugehen ist, dass der Quellverkehr aus dem neuen Baugebiet über die Feldstraße abfließen wird, um zur Schmilauer Straße zu gelangen. Die Feldstraße mag von einigen Anliegern aus dem neuen Baugebiet genutzt werden, aber aufgrund der sehr unübersichtlichen Einmündungssituation in der Schmilauer Straße ist eine zusätzliche Belastung nicht zu erwarten,
- im Zweifelsfall nach der Bebauung des Areals die Möglichkeit besteht, dass die sich dann tatsächlich ergebenden zusätzlichen Fahrzeugbewegungen in den angrenzenden Straßen ermittelt werden, um je nach tatsächlicher Belastung verkehrslenkende Maßnahmen vorzusehen. Aktuell sieht die Stadt Ratzeburg jedoch kein unmittelbares Erfordernis für verkehrslenkende Maßnahmen in den umliegenden Straßen.

### **6.3 Belange des Umweltschutzes, einschließlich des Naturschutzes, der Landschaftspflege und des Artenschutzes <sup>5</sup>**

Nach § 1 Abs. 6 Nr. 7 BauGB sind bei der Aufstellung von Bauleitplänen grundsätzlich die Belange des Umweltschutzes, einschließlich des Naturschutzes und der Landschaftspflege zu berücksichtigen. Dies gilt auch für Bebauungspläne im beschleunigten Verfahren gemäß § 13a BauGB. Ein Umweltbericht ist hierfür allerdings nicht erforderlich.

Im folgenden Abschnitt werden die potenziell zu erwartenden Auswirkungen beschrieben und bewertet.

#### **6.3.1 Landschaftsplanerische Erfordernisse**

- Im B-Plangebiet erfolgte eine Biotop- und Nutzungstypenkartierung am 05.04.2018 nach dem Biotoptypenschlüssel SH (Stand Juni 2017), diese ist in Kapitel 2 dargestellt.
- Das Bebauungsplanverfahren wird auf der Grundlage von § 13a BauGB durchgeführt. Die Vorschriften der Eingriffsregelung des BNatSchG nach § 18 Abs. 2 BNatSchG sind deshalb nicht anzuwenden. Dies gilt allerdings nicht für die als Biotop gemäß § 30 BNatSchG i.V. mit § 21 LNatSchG geschützte Baumreihe an der Seedorfer Straße. In Abstimmung mit der unteren Naturschutzbehörde werden hier für vier im Zuge der Erschließung entfallende Bäume Ersatzpflanzungen vorgesehen. Darüber hinaus werden die Kronentraufbereiche durch Grünflächen gesichert, in denen bauliche Anlagen jeglicher Art ausgeschlossen werden.
- Durch die bauliche Realisierung ist davon auszugehen, dass einzelne Gehölze und andere Biotopstrukturen beseitigt werden und dadurch die Arten, die nach § 7 Abs. 2 Nr. 13 und 14 BNatSchG besonders oder streng geschützt sind, betroffen sein können. Es kommen insbesondere folgende Gruppen in Betracht:
  - Vögel
  - Fledermäuse
  - Eremit

Auf der Grundlage der erfolgten Bestandskartierung sowie einer Ortsbegehung werden im Laufe des B-Planverfahrens Bestandserfassungen der Vögel, Fledermäuse und des Eremiten sowie die Erstellung eines Artenschutzfachbeitrages durchgeführt. Für die Untersuchungen wird geeignetes Wetter berücksichtigt. Durch eine am frühen Morgen beginnende Begehung im Frühjahr kann das Brutvogel- sowie Eremitenpotenzial im B-Plangebiet eingeschätzt werden, danach erfolgt eine Brutvogelkartierung mit entsprechender Kartendarstellung sowie weitere Untersuchungen zum Eremit. Für die Erfassung der Fledermäuse werden durch drei nächtliche Detektorbegehungen von Mai bis September das Artenspektrum sowie die Raumnutzung der vorkommenden Fledermäuse ermittelt. Die Detektorbegehungen erfolgen mittels Sichtbeobachtungen und Batdetektoren im Zeitdehnungs-(Pettersson D240x) sowie Frequenzmischverfahren (Pettersson D100). Soweit möglich, werden die Fledermäuse mittels Rufanalyse bis auf Artniveau identifiziert. Als Ergebnis erfolgt die schriftliche

---

<sup>5</sup> Verfasser dieses Kapitels: Trüper Gondesen und Partner, Landschaftsarchitekten, 23552 Lübeck, An der Untertrave 17

Darstellung des Artenspektrums sowie der ermittelten Raumnutzung (Jagdhabitats, Flugstraßen, Quartiere).

Auf der beschriebenen Datengrundlage erfolgt die Erstellung eines artenschutzrechtlichen Fachbeitrages.

- Grünordnerische Festsetzung für den B-Plan wurden in Abstimmung mit der Stadtplanung getroffen und in den B-Plan eingearbeitet.

### 6.3.2 Bestand Biotop- und Nutzungstypen

Die am 05.04.2018 erfolgte Biotop- und Nutzungstypenkartierung nach Biotoptypenschlüssel SH (Stand Juni 2017) ist in Abbildung 12 dargestellt.

Die zentrale Fläche des B-Plangebietes wird durch eine Ackerfläche (AA) geprägt. Als einziges weiteres Strukturelement befinden sich hier am westlichen Rand des Ackers an der Seedorfer Straße ein kleines Gebüsch aus geköpften Eschen (HBy) mit einem Gestrüpp aus Brombeeren (RHr) in der Mitte (s. Abbildung 1); ein ruderaler Randstreifen am Acker (RHg) besteht an der Kante zum Friedhof im Norden.

An der Seedorfer Straße stehen größere Straßenbäume (überwiegend Linden, s. Abbildung 1), die als Teil einer geschützten Allee nach § 30 BNatSchG i.V.m. § 21 LNatSchG einzustufen sind.

An der Königsberger und Memeler Straße bestehen Einzel- bzw. punktuell Doppelhäuser (SBe), meist aus den 50/ 60er Jahren. Die Gärten sind von Rasenflächen und Ziergehölzen geprägt, weisen jedoch überwiegend auch (ältere) Obstbäume auf (SGo) (s. Abbildung 2). Größere, ältere Laubbäume (wie z.B. eine Walnuss (Memeler Straße 15) sind kaum vorhanden. Insgesamt weist dieser Typ der Wohnbebauung Gärten mit mittlerer Strukturvielfalt aus. Die Zeilenbebauung an der Ecke Seedorfer/ Königsberger Straße (SBz) weist mit einer großen Rasenfläche (SGz) und nur einzelnen kleineren Bäumen eine geringe Strukturvielfalt auf.



**Abbildung 10:** Blick von Norden am Friedhof auf die Ackerfläche, rechts die Seedorfer Straße



**Abbildung 11:** Einzelhausbebauung an der Memeler Straße mit Blick vom Friedhof im Westen auf die (Zier-)Gärten mittlerer Strukturvielfalt, meist mit Obstbäumen

Insgesamt wird das B-Plangebiet durch eine geringe bis mittlere Wertigkeiten an Biotoptypen gekennzeichnet. Die Obstbäume im Siedlungsgebiet bieten in ihrer Häufung ein gewisses faunistisches Potenzial, größere Laubbäume stellen nur die Straßenbäume an der Seedorfer Straße (Teilabschnitt einer Allee nach § 30 BNatSchG i.V.m. § 21 LNatSchG) dar.

### **6.3.3 Bestand artenschutzrechtlich relevanter Arten und artenschutzrechtliche Stellungnahme**

Es folgt eine Zusammenfassung des als **Anlage 2** dieser Begründung beigefügten Gutachtens (Dipl. Biol. Björn Leupolt, 22.08.2018).

Im B-Plangebiet (Untersuchungsgebiet) erfolgte in Bezug auf artenschutzrechtlich relevante Arten eine Einschätzung des Brutvogelpotenzials, eine Bestandserfassung der Gruppe der Fledermäuse durch zwei nächtliche Detektorbegehungen am 15.05. und 09.07.2018, eine Kontrolle der Bäume auf Hinweise für einen Besatz durch xylobionte Käferarten (hier Eremit und Großer Holzbock) sowie die Erstellung eines Artenschutzfachbeitrages. Aufgrund der Habitatstruktur und des geringen Fledermausquartierpotenzials konnte aus gutachterlicher Sicht auf eine weitere Detektorbegehung zur Herbstzeit verzichtet werden.

Andere Arten des Anhangs IV der FFH-Richtlinie als artenschutzrechtlich relevante Arten sind im Untersuchungsgebiet nicht zu erwarten, da die übrigen Arten des Anhangs IV sehr spezielle Lebensraumsprüche haben (Trockenrasen, Heiden, Moore, Gewässer), die hier nicht erfüllt werden. Ebenso kommen Pflanzenarten des Anhangs IV FFH-RL nicht vor und sind somit nicht betroffen.

#### **Fledermäuse**

Im Untersuchungsgebiet wurden während der durchgeführten Begehungen mit der Zwerg-, Mücken-, Rauhaut- und Breitflügelfledermaus sowie dem Großen Abendsegler und Braunem Langohr sechs Fledermausarten beobachtet. Die Zwerg- und die Mückenfledermaus waren während der durchgeführten Detektorbegehungen die häufigsten Fledermausarten im Untersuchungsgebiet. Der Große Abendsegler wurde nur vereinzelt festgestellt. Hierbei handelte es sich um Überflüge. Die Breitflügel-, Rauhautfledermaus und das Braune Langohr wurden nur vereinzelt festgestellt.

Das Untersuchungsgebiet ist im Vergleich zu anderen untersuchten Gebieten in Schleswig-Holstein als ein durchschnittlich arten- und individuenreicher Fledermauslebensraum zu charakterisieren.

Jagdhabitats: Ein ermitteltes Jagdhabitat umfasst die Ackerfläche sowie deren angrenzenden Randbereiche. Aufgrund der nur mittleren bis geringen Aktivitätsdichte der hier jagenden Zwerg- und Mückenfledermäuse hat es nur eine mittlere Bedeutung. Weitere Fledermausjagdhabitats wurden im Untersuchungsgebiet nicht festgestellt.

Quartiere: Während der Aus- und Einflugzeiten zur Wochenstubenzeit wurden keine Hinweise für größere Fledermausquartiere wie z.B. Wochenstubenquartiere (Aufzucht der Jungtiere) im Untersuchungsgebiet ermittelt. In einer alten Kastanie in der südwestlichsten Ecke des Untersuchungsgebietes (Ecke Königsberger Straße/Seedorfer Straße) besteht Fledermauswinterquartierpotenzial. Balzquartiere und Tagesquartiere einzelner Fledermausindividuen können in den Gebäuden und Bäumen mit entsprechendem Potenzial bestehen

Flugstraßen: Flugstraßen verbinden die unterschiedlichen Teillebensräume von Fledermauspopulationen miteinander. Es wurden während der Begehungen keine Hinweise für bedeutende Flugstraßen ermittelt.

### **Brutvögel**

Die Ackerfläche bietet aufgrund ihrer geringen Größe und Nutzung kaum Potenzial für Offenlandvögel. Während der Untersuchung wurde keine Nutzung des Ackers durch Brutvögel des Offenlandes (z. B. Kiebitz, Feldlerche) festgestellt. Die Ackerfläche wurde als Nahrungshabitats durch Brutvögel (z.B. Amsel, Haussperling, Stieglitz) aus der Umgebung genutzt. Die Obstbäume in den angrenzenden Gärten sowie die Bäume an der Seedorfer Straße und Königsberger Straße bieten baumbewohnenden Vogelarten Brutplatzpotenzial. Das kleine Gebüsch aus geköpften Eschen mit einem Gestrüpp aus Brombeeren am westlichen Rand des Ackers besitzt Brutplatzpotenzial für Gebüschbrüter. Das bestehende Haus im Südwesten des UG wird durch Haussperlinge als Brutplatz genutzt.

Das Untersuchungsgebiet ist hinsichtlich Brutvögeln im Vergleich zu anderen untersuchten Gebieten in Schleswig-Holstein als ein durchschnittlich arten- und individuenreicher Lebensraum zu charakterisieren.

### **Baumbewohnende Käferarten**

Der Eremit oder auch Juchtenkäfer (*Osmoderma eremita*) lebt in Baumhöhlen mit ausreichendem Mulmvorrats, die z.B. von Spechten angelegt wurden. Es wurden keine größeren Höhlen mit ausreichend Mulm in den untersuchten Bäumen ermittelt, in denen der Eremit vorkommen könnte.

Eine weitere artenschutzrechtlich relevante xylobionte Käferart ist der Große Eichenbock (*Cerambyx cerdo*), der auch unter dem Namen Heldbock bekannt ist. Es wurden während der Untersuchung an den Bäumen keine typischen Bohrlöcher oder -gänge gefunden, die auf einen Besats durch den Großen Eichenbock schließen lassen würden. Auch

ist das Potenzial der bestehenden Bäume als Habitatbaum für den Großen Eichenbock als gering anzusehen.

Ein Besatz der Bäume durch diese beiden Käferarten ist somit nicht anzunehmen.

### **Artenschutzrechtliche Prüfung**

Die zutreffenden Sachverhalte (a bis d) werden dem Wortlaut des § 44 (1) BNatSchG stich wortartig gegenübergestellt:

Nach § 44 Abs. 1 BNatSchG ist es verboten (Zugriffsverbote)

1. wild lebenden Tieren der besonders geschützten Arten nachzustellen, sie zu fangen, zu verletzen oder zu töten oder ihre Entwicklungsformen aus der Natur zu entnehmen, zu beschädigen oder zu zerstören,

a. Im Falle der Durchführung des Vorhabens mit Baumfällungen/Gehölzrodungen Gebäudeabriss bei aktuellem Besatz der Bäume oder der Gebäude durch Fledermäuse oder Vögel kann es zu Tötungen oder Verletzungen von Individuen dieser Arten kommen. Ein Eintreten dieses Verbotes tritt nicht ein, wenn die Baumfällungen/Rodungen außerhalb der Brutzeit der Vögel sowie innerhalb der Winterquartierzeit der Fledermausarten durchgeführt werden (somit vom 01.12. bis 28.02.). Möglich erscheint auch eine erneute Besatzkontrolle vor Beginn der Fällungen. Bei bekannter Nutzung des Gebäudes im Südwesten des Untersuchungsgebietes durch den Haussperling erscheint eine erneute Besatzkontrolle vor einem Abriss innerhalb der Brutvogelzeit nicht zielführend.

Die zutreffenden Sachverhalte (a bis d) werden dem Wortlaut des § 44 (1) BNatSchG stich wortartig gegenübergestellt:

Nach § 44 Abs. 1 BNatSchG ist es verboten (Zugriffsverbote)

2. wild lebenden Tieren der besonders geschützten Arten nachzustellen, sie zu fangen, zu verletzen oder zu töten oder ihre Entwicklungsformen aus der Natur zu entnehmen, zu beschädigen oder zu zerstören,

a. Im Falle der Durchführung des Vorhabens mit Baumfällungen/Gehölzrodungen Gebäudeabriss bei aktuellem Besatz der Bäume oder der Gebäude durch Fledermäuse oder Vögel kann es zu Tötungen oder Verletzungen von Individuen dieser Arten kommen. Ein Eintreten dieses Verbotes tritt nicht ein, wenn die Baumfällungen/Rodungen außerhalb der Brutzeit der Vögel sowie innerhalb der Winterquartierzeit der Fledermausarten durchgeführt werden (somit vom 01.12. bis 28.02.). Möglich erscheint auch eine erneute Besatzkontrolle vor Beginn der Fällungen. Bei bekannter Nutzung des Gebäudes im Südwesten des Untersuchungsgebietes durch den Haussperling erscheint eine erneute Besatzkontrolle vor einem Abriss innerhalb der Brutvogelzeit nicht zielführend.

Ein Besatz der Bäume durch diese beiden Käferarten ist somit nicht anzunehmen.

3. wild lebende Tiere der streng geschützten Arten und der europäischen Vogelarten während der Fortpflanzungs-, Aufzucht-, Mauser-, Überwinterungs- und Wanderungszeiten erheblich zu stören; eine erhebliche Störung liegt vor, wenn sich durch die Störung der Erhaltungszustand der lokalen Population einer Art verschlechtert,



b. Dieses Verbot wird hinsichtlich der Fledermäuse und Vögel nicht verletzt, wenn die Fällungen und der Abriss im Zeitraum 01.12. bis 28.02. erfolgen (siehe a.)



**Abbildung 12:** Biotop- und Nutzungstypen im B-Plan 81

4. wild lebenden Tieren der besonders geschützten Arten nachzustellen, sie zu fangen, zu verletzen oder zu töten oder ihre Entwicklungsformen aus der Natur zu entnehmen, zu beschädigen oder zu zerstören,

a. Im Falle der Durchführung des Vorhabens mit Baumfällungen/Gehölzrodungen Gebäudeabriss bei aktuellem Besitz der Bäume oder der Gebäude durch Fledermäuse oder Vögel kann es zu Tötungen oder Verletzungen von Individuen dieser Arten kommen. Ein Eintreten dieses Verbotes tritt nicht ein, wenn die Baumfällungen/Rodungen außerhalb der Brutzeit der Vögel sowie innerhalb der Winterquartierzeit der Fledermausarten durchgeführt werden (somit vom 01.12. bis 28.02.). Möglich erscheint auch eine erneute Besatzkontrolle vor Beginn der Fällungen. Bei bekannter Nutzung des Gebäudes im Südwesten des Untersuchungsgebietes durch den Haussperling erscheint eine erneute Besatzkontrolle vor einem Abriss innerhalb der Brutvogelzeit nicht zielführend.

Ein Besitz der Bäume durch diese beiden Käferarten ist somit nicht anzunehmen.

5. wild lebende Tiere der streng geschützten Arten und der europäischen Vogelarten während der Fortpflanzungs-, Aufzucht-, Mauser-, Überwinterungs- und Wanderungszeiten erheblich zu stören; eine erhebliche Störung liegt vor, wenn sich durch die Störung der Erhaltungszustand der lokalen Population einer Art verschlechtert,

c. Dieses Verbot wird hinsichtlich der Fledermäuse und Vögel nicht verletzt, wenn die Fällungen und der Abriss im Zeitraum 01.12. bis 28.02. erfolgen (siehe a.)

6. Fortpflanzungs- oder Ruhestätten der wild lebenden Tiere der besonders geschützten Arten aus der Natur zu entnehmen, zu beschädigen oder zu zerstören,

d. Dieses Verbot tritt nicht ein, wenn entsprechende Ausgleichsmaßnahmen (Anbringung von Nistkästen für den Haussperling sowie Nischen- und Höhlenbrüter) erfolgen.

7. wild lebende Pflanzen der besonders geschützten Arten oder ihre Entwicklungsformen aus der Natur zu entnehmen, sie oder ihre Standorte zu beschädigen oder zu zerstören.

e. Hier nicht zu betrachten, keine Vorkommen.

### **Vorzusehende artenschutzrechtliche Maßnahmen**

Wie oben dargestellt, sind zur Vermeidung des Eintretens von artenschutzrechtlichen Verbotstatbeständen Maßnahmen zu ergreifen. Zur Sicherung der artenschutzrechtlich erforderlichen Maßnahmen werden folgende Hinweise in den B-Plan aufgenommen:

1. Ein Abriss von Gebäuden sowie Baumfällungen und Gehölzrodungen im Geltungsbereich des B-Planes sind aus artenschutzrechtlichen Gründen nur im Zeitraum vom 01.12 bis 28.02. zulässig. Zu einem anderen Zeitpunkt sind diese Arbeiten nur möglich, wenn durch eine Prüfung durch Fachpersonal das Vorhandensein von Vogel-Niststätten und Fledermaustages- oder Balzquartieren in Gebäuden und an Gehölzen sicher ausgeschlossen werden kann.

2. Vor dem Abriss von Gebäuden sowie notwendigen Baumfällungen und Gehölzrodungen sind im Geltungsbereich des B-Planes oder in räumlicher Nähe sechs Sperlingskoloniehäuser mit je drei Brutplatzmöglichkeiten sowie für Nischen- und Höhlenbrüter ein Mix aus 10 Nisthöhlen an geeigneten Standorten fachgerecht und dauerhaft anzu-



bringen („CEF-Maßnahme“).

3. Weiterhin sind fünf Fledermauskästen (ein Mix aus Fledermausspaltenkästen und Fledermaushöhlen) zur Kompensation potenzieller Balzquartiere im Geltungsbereich des B-Planes oder in räumlicher Nähe fachgerecht und dauerhaft anzubringen.

## 7. Flächenbilanz

Größe des Plangeltungsbereiches	ca. 42.685 m <sup>2</sup>
Allgemeines Wohngebiet -WA-	ca. 35.220 m <sup>2</sup>
davon : WA 1	ca. 10.280 m <sup>2</sup>
WA 2	ca. 2.920 m <sup>2</sup>
WA 3	ca. 6.550 m <sup>2</sup>
WA 4	ca. 15.430 m <sup>2</sup>
Gemeinbedarfsfläche (Kita)	ca. 2.380 m <sup>2</sup>
Verkehrsflächen (Erschließungsstraße)	ca. 3.520 m <sup>2</sup>
davon: Planstraße einschl. öffentliche Parkplätze	ca. 1.900 m <sup>2</sup>
Seedorfer Straße (Bestand)	ca. 940 m <sup>2</sup>
Königsberger Str. einschl. Parkplätze u. Recycling	ca. 680 m <sup>2</sup>
Öffentliche Grünfläche (Spielplatz)	ca. 895 m <sup>2</sup>
Private Grünflächen "Baumschutz"	ca. 690 m <sup>2</sup>

## 8. Beschluss über die Begründung

Die Begründung wurde von der Stadtvertretung Ratzeburg in der Sitzung am ..... gebilligt.

Ratzeburg, den .....

Voß  
(Bürgermeister)

### Bearbeitungsvermerk:

Die Begründung wurde ausgearbeitet von der

Planwerkstatt Nord - Büro für Stadtplanung und Planungsrecht  
Dipl.-Ing. Hermann S. Feenders - Stadtplaner  
Am Moorweg 13, 21514 Güster, Tel.: 04158-890 277 Fax 890 276  
E-Mail: info@planwerkstatt-nord.de

### In Zusammenarbeit mit

Trüper Gondesen Partner Landschaftsarchitekten BDLA  
An der Untertrave 17, 23552 Lübeck . Tel.: 045 – 79882-01, Fax: 0451 – 79882-22  
E-Mail: info@tgp-la.de

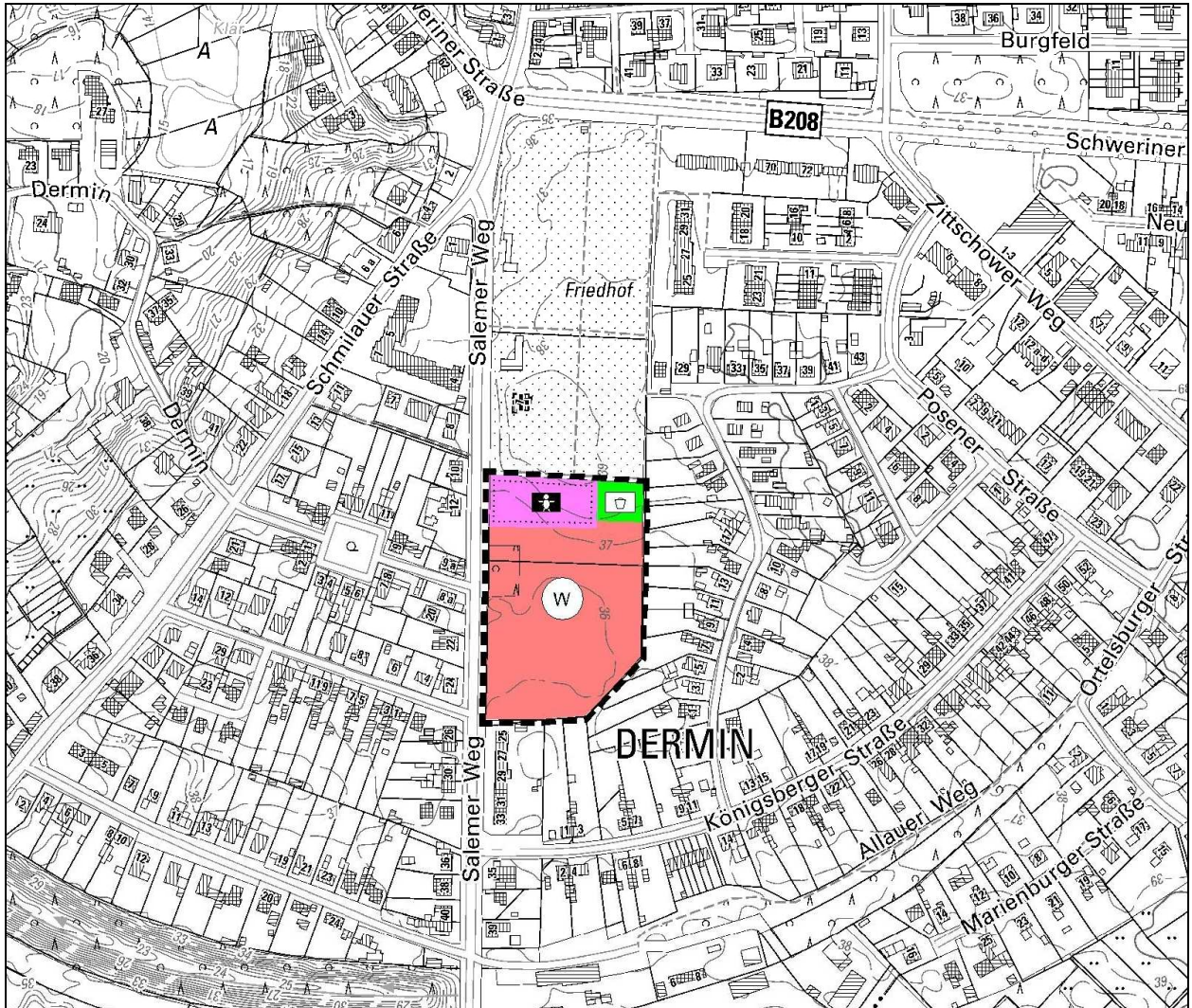
Stand: 07.02.2018 , **geändert am 25.02.2019 (auf den Seiten 14, 18, 20, 22 gelb hinterlegt)** - Vorlage Satzungsbeschluss

### 81. Änderung des Flächennutzungsplanes durch Berichtigung

#### Berichtigung des Flächennutzungsplanes der Stadt Ratzeburg im Rahmen der Aufstellung des Bebauungsplanes Nr. 81 für das Gebiet:

"Zwischen Seedorfer Straße, Friedhofsgelände, Memeler Straße und Königsberger Straße" - **im beschleunigtes Verfahren gemäß § 13a BauGB**

Auf der Grundlage von § 13a Abs. 2 Nr. 2 BauGB wird der Flächennutzungsplan der Stadt für den unten dargestellten Teilbereich des Plangebietes des Bebauungsplanes Nr. 81 von einer Grünfläche (Friedhofserweiterung) in eine Wohnbaufläche (W) , bzw. in eine Gemeinbedarfsfläche ( KITA) und einen Spielplatz geändert.



Übersichtsplan M. 1: 5.000 mit Darstellung der **81. Änderung des Flächennutzungsplanes** der Stadt Ratzeburg

Diese Berichtigung wird mit Rechtskraft des B-Planes Nr. 81 wirksam.

#### PLANZEICHENERKLÄRUNG:

##### Art der baulichen Nutzung

(§ 5 Abs. 2 Nr. 1 BauGB)



Wohnbaufläche

##### Grünflächen

(§ 5 Abs. 2 Nr. 5 BauGB)



Grünfläche mit Zweckbestimmung Spielplatz


##### Flächen für Gemeinbedarf

(§ 5 Abs. 2 Nr. 5 BauGB)



Gemeinbedarfsfläche mit Zweckbestimmung Kindertagesstätte

##### Sonstige Planzeichen



Geltungsbereich der 81. Berichtigung des Flächenutzungsplanes

**Dipl. - Biol. Björn Leupolt**

Bestandserfassungen, Gutachten und Monitoring

Dorfstr. 96

24598 Heidmühlen

**Tel.: 015120635595**

**e-mail: [b.leupolt@fledermaus-gutachten.de](mailto:b.leupolt@fledermaus-gutachten.de)**

22. August 2018

**Erfassung artenschutzrechtlich relevanter Arten (Fledermäuse, Brutvögel, Eremit) sowie artenschutzrechtliche Stellungnahme im Rahmen des B-Plan 81 in Ratzeburg**

**im Auftrag von  
Trüper Gondesen Partner mbB, Lübeck**

**Inhaltsverzeichnis**

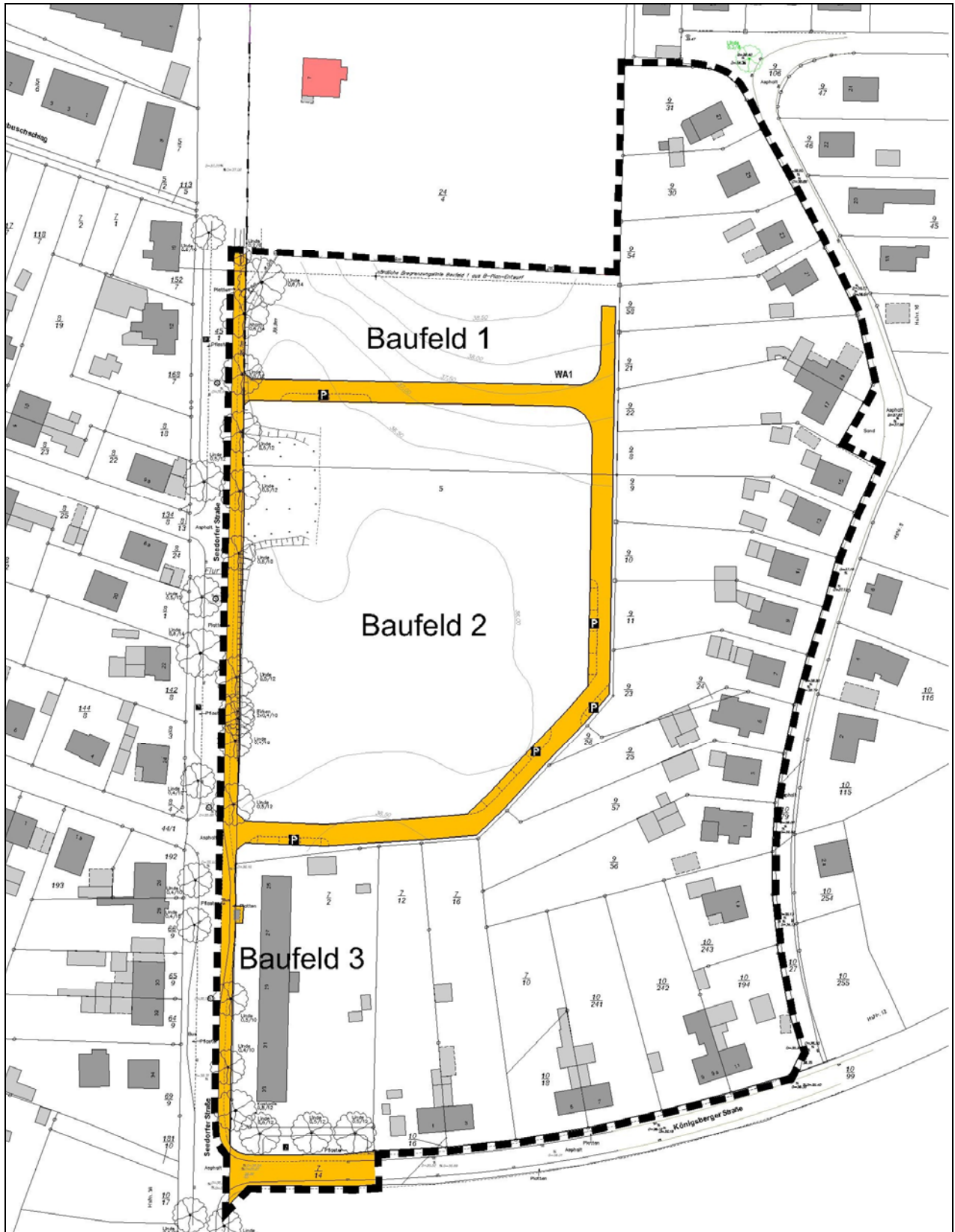
1	Einleitung und Methode.....	3
1.1	Bodengebundene Detektorbegehungen.....	5
1.1.1	Bewertung Fledermausfunktionsräume .....	5
2	Ergebnisse.....	6
2.1	Fledermäuse .....	6
2.1.1	Artenspektrum.....	6
2.1.2	Detektorbegehungen .....	6
2.1.3	Teillebensräume .....	7
2.2	Brutvögel.....	8
2.3	Baumbewohnende Käferarten.....	8
2.4	Weitere FFH Anhang IV-Arten) .....	9
3	Beschreibung des Vorhabens.....	9
3.1	Wirkungen auf Fledermäuse .....	9
3.2	Wirkungen auf Vögel.....	10
4	Artenschutzrechtliche Prüfung .....	11
4.1	Relevanzprüfung .....	12
4.1.1	Pflanzenarten des Anhangs IV der FFH-Richtlinie .....	13
4.1.2	Tierarten des Anhangs IV der FFH-Richtlinie.....	13
4.2	Prüfung des Eintretens der Verbote nach § 44 BNatSchG .....	14
5	Literatur .....	17
6	Anhang.....	18

## **1 Einleitung und Methode**

Für den B-Plan 81 in Ratzeburg sollen das Brutvogelpotenzial eingeschätzt und Bestandserfassungen der Gruppe der Fledermäuse sowie die Erstellung eines Artenschutzfachbeitrages erfolgen. Am 09.05.2018 wurde eine frühmorgendliche Begehung zur Brutvogelpotenzialeinschätzung durchgeführt. Durch zwei nächtliche Detektorbegehungen von Mitte Mai bis Juli 2018 (15.05. sowie 09.07.2018) wurden des Weiteren das Artenspektrum sowie die Raumnutzung der vorkommenden Fledermäuse zur Lokalpopulationszeit ermittelt. Das Untersuchungsgebiet besaß hierbei eine Größe von ca. 4,4 ha (siehe Abbildung 1). Aufgrund der Habitatstruktur und des geringen Fledermausquartierpotenziales konnte aus gutachterlicher Sicht auf eine weitere Detektorbegehung zur Herbstzeit verzichtet werden. Des Weiteren erfolgte eine Kontrolle der Bäume auf Hinweise für einen Besatz durch xylobionte Käferarten (hier Eremit und Großer Holzbock).

.





**Abbildung 1: Übersicht über das Untersuchungsgebiet B-Plan 81 in Ratzeburg**

## **1.1 Bodengebundene Detektorbegehungen**

Die durchgeführten nächtlichen Detektorbegehungen erfolgten am 15.05. sowie 09.07.2018. Die Detektorbegehungen hatten hierbei eine Dauer von jeweils sechs Stunden ab Sonnenuntergang. Während der Detektorbegehungen wurde zur Schwärmphase (ca. ab 2 Std. vor Sonnenaufgang) das Gelände nach Ein- und Ausflügen von Fledermäusen in mögliche Quartiere sowie nach Hinweisen für Schwärmverhalten vor möglichen Quartieren gezielt im UG gesucht. Die Begehungen erfolgten mittels Sichtbeobachtungen und Batdetektoren im Zeitdehnungs- (PETTERSSON D240x) sowie Frequenzmischverfahren (PETTERSSON D100) sowie mittels des Batloggersystems (ELEKON).

### **1.1.1 Bewertung Fledermausfunktionsräume**

Die Bewertung der Fledermaus-Teillebensräume erfolgt in Anlehnung an BRINKMANN (1998) in zwei Bewertungsschritten auf der Grundlage einer fünfstufigen Bewertungsskala (siehe Anhang Tabelle 4). Die Definition der Skalenabschnitte erfolgt über Schwellenwerte. Die in der Tabelle dargestellten Kriterien der Bewertungsmatrix führen zu einer ersten Einstufung der Bedeutung von Fledermauslebensräumen (1. Bewertungsschritt). Nach einer weiteren fachlichen Überprüfung durch den Gutachter (2. Bewertungsschritt) kann es zu einer Auf- oder Abwertung der ermittelten Bedeutungsstufe kommen, insbesondere dann, wenn nur eines der Bewertungskriterien zur Einstufung in die jeweilige Wertekategorie führen sollte. Eine Abweichung von der im ersten Bewertungsschritt ermittelten Bedeutung wird stets textlich begründet. Kriterien für eine Wertänderung sind z.B. Vorbelastungen, der Erhaltungszustand und das Entwicklungspotenzial eines Gebietes, die räumliche Nähe zu wertvollen Flächen (Biotopverbundsaspekt) oder auch die Zusammensetzung (Vollständigkeit) der lokalen Fledermausgemeinschaft. Bezugsgröße für die Gefährdungseinstufung ist die Rote Liste von Schleswig-Holstein (LLUR 2014). Die Bewertung der Jagdhabitate orientiert sich an der Bewertung des Schutzgutes „Arten und Lebensgemeinschaften“ nach BREUER (1994), der eine dreistufige Bewertungsskala (geringe, allgemeine und besondere Bedeutung) vorschlägt. Die Bewertung erfolgte jedoch stärker anhand der Art und Intensität der Raumnutzung der Fledermäuse, als anhand des Gefährdungsgrades, wie es BREUER (1994) vorsieht (siehe auch BACH et al. 1999).

Neben Jagdgebieten, die immer wieder aufgesucht werden, nutzen Fledermäuse häufig lineare Landschaftselemente als Leitlinien für die Transferflüge entlang oftmals traditionell genutzter Flugstraßen vom Quartier ins Nahrungshabitat. Es wird daher versucht, das Flugverhalten der Tiere in Jagd- und Streckenflug zu unterscheiden, um die Nutzung der Landschaftsstrukturen zu dokumentieren. Um als Begegnung im Sinne einer Flugstraße gewertet zu werden, sind dabei wenigstens zwei Beobachtungen zu unterschiedlichen Zeitpunkten notwendig, mit mindestens zwei Individuen, die zielgerichtet und ohne länger andauerndes Jagdverhalten vorbeifliegen.

## 2 Ergebnisse

### 2.1 Fledermäuse

Zu Beginn dieses Kapitels werden die ermittelten Fledermausarten aufgeführt. Danach werden die Ergebnisse der Detektorbegehungen dargestellt.

#### 2.1.1 Artenspektrum

Im Untersuchungsgebiet wurden während der durchgeführten Begehungen mit der Zwerg-, Mücken-, Rauhaut- und Breitflügelfledermaus sowie dem Großen Abendsegler und Braunem Langohr sechs Fledermausarten beobachtet (Tabelle 1). Von den ermittelten Arten gelten die Breitflügel-, Rauhautfledermaus und der Große Abendsegler in Schleswig-Holstein als gefährdet. Die Mückenfledermaus und das Braune Langohr befinden sich auf der Vorwarnliste.

**Tabelle 1: Im Untersuchungsgebiet festgestellte Fledermausarten**

RL D = Rote Liste der Säugetiere Deutschlands (MEINIG et al. 2009); RL SH = Die Säugetiere Schleswig-Holsteins (LLUR 2014); 1 = vom Aussterben bedroht; 2 = stark gefährdet; 3 = gefährdet; V = Vorwarnliste; D = Daten defizitär, G = Gefährdung anzunehmen, Status unbekannt; - = nicht auf der Roten Liste geführt. J = Jagdhabitat, Q = Quartier, FS = Flugstraße.

Art	Vorkommen	RL-SH	RL-D
Zwergflm. <i>Pipistrellus pipistrellus</i>	J, regelmäßig	*	*
Mückenflm. <i>Pipistrellus pygmaeus</i>	J, regelmäßig	V	D
Rauhautflm. <i>Pipistrellus nathusii</i>	vereinzelt	3	*
Breitflügelflm. <i>Eptesicus serotinus</i>	vereinzelt	3	G
Gr. Abendsegler <i>Nyctalus noctula</i>	vereinzelt, Überflug	3	V
Braunes Langohr <i>Plecotus auritus</i>	vereinzelt	V	V

#### 2.1.2 Detektorbegehungen

Die Zwerg- und die Mückenfledermaus waren während der durchgeführten Detektorbegehungen die häufigsten Fledermausarten im Untersuchungsgebiet. Der Große Abendsegler wurde nur vereinzelt festgestellt. Hierbei handelte es sich um Überflüge. Die Breitflügel-, Rauhautfledermaus und das Braune Langohr wurden nur vereinzelt festgestellt.

Im Anhang befindet sich die Abbildung 2, in denen die Ortungen während der Detektorbegehungen dargestellt sind. Wiederkehrende Jagdereignisse werden als eine Ortung dargestellt (z.B. Zwergflm. jagend).



Das Untersuchungsgebiet ist im Vergleich zu anderen untersuchten Gebieten in Schleswig-Holstein als ein **durchschnittlich arten- und individuenreicher Fledermauslebensraum** zu charakterisieren.

### **Jagdhabitat**

Während der Detektorbegehungen wurden Jagdrufe durch die Zwerg- und Mückenfledermaus im UG festgestellt. In folgender Tabelle 2 findet die Bewertung des ermittelten Jagdhabitats statt.

**Tabelle 2: Bewertung der Jagdhabitat nach Breuer (1994) in Bach et al. (1999)**

<b>Jagdhabitat</b>	<b>Jagende Art</b>	<b>Bedeutung</b>
JH 1	Zwerg- und Mückenfledermaus	allgemein

Das ermittelte Jagdhabitat umfasst die Ackerfläche sowie deren angrenzenden Randbereiche. Hier jagten regelmäßig, jedoch nur in mittlerer bis geringer Aktivitätsdichte die Zwerg- sowie die Mückenfledermaus. Das Jagdhabitat 1 besitzt somit aufgrund der Nutzung durch zwei Arten, jedoch nur mit einer mittleren bis geringen Aktivitätsdichte nur eine mittlere Bedeutung. Weitere Fledermausjagdhabitats wurden im Untersuchungsgebiet nicht festgestellt.

### **Quartiere**

Während der Aus- und Einflugzeiten zur Wochenstubenzeit wurden keine Hinweise für größere Fledermausquartiere wie z.B. Wochenstubenquartiere (Aufzucht der Jungtiere) im UG durch Ein- und Ausflüge oder Schwärmverhalten ermittelt.

In einer alten Kastanie in der südwestlichsten Ecke des Untersuchungsgebietes (Ecke Königberger Straße/Seedorfer Straße) besteht Fledermauswinterquartierpotenzial. Ansonsten ergaben sich keine Hinweise für Winterquartierpotenzial in den Bäumen oder Gebäuden im Untersuchungsgebiet. Balzquartiere und Tagesquartiere einzelner Fledermausindividuen können in den Gebäuden und Bäumen mit entsprechendem Potenzial bestehen.

### **Flugstraßen**

Flugstraßen verbinden die unterschiedlichen Teillebensräume von Fledermauspopulationen miteinander. Vor allem strukturgebundene Fledermausarten fliegen zu diesem Zweck eng an linearen Landschaftselementen wie Knicks, Baumreihen, Waldrändern und Gewässeruferräumen entlang. Im Laufe der Zeit bilden sich durch die regelmäßige Nutzung solcher Strukturen Traditionen heraus. Derartige traditionelle Flugrouten sind integrale Bestandteile des Gesamtlebensraumes und nur schwer ersetzbar. Hinweise auf Flugstraßen ergeben sich durch gerichtete Über- oder Durchflüge. Es wurden während der Begehungen keine Hinweise für bedeutende Flugstraßen ermittelt.

#### **2.1.3 Teillebensräume**

Eine Einstufung der Teillebensräume erfolgt anhand der ermittelten Daten aus 2018 und des Bewertungsrahmens (siehe Tabelle 4 im Anhang). Es wurde ein Teillebensraum (TL 1)

ermittelt. Dieser Teillebensraum besitzt eine mittlere Bedeutung (TL 1). Die mittlere Bedeutung des TL 1 ergibt sich aus dem hier bestehenden Jagdhabitat der Zwerg- und Mückenfledermaus) sowie dem Auftreten von mindestens vier Fledermausarten.

Auf eine graphische Darstellung des ermittelten Teillebensraumes wird verzichtet, da dieser gleich dem erfassten Jagdhabitat (siehe Abb. 2: JH 1) ist. Der übrige Bereich des UG besitzt nur eine mäßige Bedeutung für Fledermäuse.

## 2.2 Brutvögel

Die Ackerfläche bietet aufgrund seiner geringen Größe und Nutzung kaum Potenzial für Offenlandvögel. Während der Untersuchung wurde keine Nutzung des Ackers durch Brutvögel des Offenlandes (z.B. Kiebitz, Feldlerche) festgestellt. Die Ackerfläche wurde als Nahrungshabitat durch Brutvögel (z.B. Amsel, Haussperling, Stieglitz) aus der Umgebung genutzt. Die Obstbäume in den angrenzenden Gärten sowie die Bäume an der Seedorfer Straße und Königsberger Straße bieten baumbewohnenden Vogelarten Brutplatzpotenzial. Das kleine Gebüsch aus geköpften Eschen mit einem Gestrüpp aus Brombeeren am westlichen Rand des Ackers besitzt Brutplatzpotenzial für Gebüschbrüter. Das bestehende Haus im Bereich des Baufeldes 3 im Südwesten des UG wird durch Haussperlinge als Brutplatz genutzt.

Das Untersuchungsgebiet ist hinsichtlich Brutvögeln im Vergleich zu anderen untersuchten Gebieten in Schleswig-Holstein als ein **durchschnittlich arten- und individuenreicher Lebensraum** zu charakterisieren.

## 2.3 Baumbewohnende Käferarten

Der Eremit oder auch Juchtenkäfer (*Osmoderma eremita*) besiedelt eine in heutigen Wäldern sehr selten gewordene Struktur, wodurch ihm die Funktion einer Schirmart für die große Vielfalt gefährdeter xylobionter (holzbewohnender) Arten zukommt (LOBF NRW 2005, LFW 2002). Die Entwicklungsdauer der Larven beträgt 3 – 4 Jahre. Sie leben in Baumhöhlen mit ausreichendem Mulmvorrat, die z.B. von Spechten angelegt wurden. Die Nahrung besteht aus Holzmulm und morschem Holz. Wichtiger als die Baumart ist das Vorhandensein eines genügend großen Mulmvorrats mit geeigneter Feuchte und Konsistenz. Besiedlungsfähige Höhlen besitzen z.B. Eichen ab einem Alter von 150- 200 Jahren (SCHAFFRATH 2003). Der Nachweis des Eremiten erfolgt meist über die charakteristisch zylindrischen Kotkrümel der Käferlarven sowie durch Fragmente der Elterngeneration. Das Auffinden der Imagines ist äußerst selten. Es wurden keine größeren Höhlen mit ausreichend Mulm in den untersuchten Bäumen ermittelt, in denen der Eremit vorkommen könnte.

Eine weitere artenschutzrechtlich relevante xylobionte Käferart ist der Große Eichenbock (*Cerambyx cerdo*), der auch unter dem Namen Heldbock bekannt ist. Mit 24 – 53 mm Länge zählt er zu den größten in Mitteleuropa vorkommenden Käferarten. Als Habitatbäume bevorzugt er insbesondere Stieleichen, seltener auch Traubeneichen, Buchen oder Ulmen (LFW 2006). Wichtig dabei ist, dass der Baum besonnte Bereiche und durchfeuchtete Stämme besitzt. Die Entwicklungszeit der Larven dauert 3-5 Jahre. Der Nachweis erfolgt insbesondere

über die charakteristischen, sehr großen Bohrlöcher und abgeflachten, daumenstarken Bohrgängen.

Es wurden während der Untersuchung an den Bäumen keine typischen Bohrlöcher oder –gänge gefunden, die auf einen Besatz durch den Großen Eichenbock schließen lassen würden. Auch ist das Potenzial der bestehenden Bäume als Habitatbaum für den Großen Eichenbock als gering anzusehen.

#### **2.4 Weitere FFH Anhang IV-Arten)**

Andere Arten des Anhangs IV der FFH-Richtlinie sind nicht zu erwarten, da die übrigen Arten des Anhangs IV sehr spezielle Lebensraumansprüche haben (Trockenrasen, Heiden, Moore, Gewässer), die hier nicht erfüllt werden. In Schleswig-Holstein kommen nur vier sehr seltene Pflanzenarten des Anhangs IV vor, die sämtlich auf Gewässer oder Feuchtbiotop angewiesen sind. Diese Pflanzenarten des Anhangs IV benötigen ebenfalls sehr spezielle Standorte und können im UG nicht vorkommen.

### **3 Beschreibung des Vorhabens**

Im Untersuchungsgebiet sollen in den Bereichen der Baufelder 1-3 (siehe Abb. 1) neben einer KITA und einem Spielplatz zwei- bis dreigeschossige Wohngebäude errichtet werden. Des Weiteren soll die bestehende Wohnbebauung verdichtet werden. Hierfür sollen Bäume gefällt (Obstbäume in bestehenden Gärten sowie einzelne Straßenbäume im Bereich des Baufeldes 1), das Gebüsch im Baufeld 2 gerodet und das bestehende Gebäude im Baufeld 3 abgerissen werden. Die Straßenbäume entlang der Königsberger und Seedorfer Straße in den Baufeldern 2 und 3 sollen überwiegend erhalten bleiben.

Die Wirkungen des Baubetriebes werden nach derzeitigem Wissensstand im Rahmen des im Hochbaus üblichen liegen. Spezielle Arbeiten, die besonderen Lärm oder Schadstoffemissionen verursachen, sind nicht vorgesehen. Die Schadstoffbelastung durch die Emissionen des Baubetriebes wird sich nach dem Stand der Technik im bei modernen Baumaschinen üblichen Rahmen halten und daher keine merklichen Veränderungen an der Vegetation oder der Gesundheit von Tieren im Umfeld der Baustelle hervorrufen.

#### **3.1 Wirkungen auf Fledermäuse**

Durch die Fällung von Bäumen oder Abriss des Gebäudes außerhalb der Winterquartierzeit (01.12. bis 28.02.) könnten Tagesquartiere einzelner Individuen sowie Balzquartiere im Spätsommer/Herbst betroffen sein. Die Kastanie sowie der überwiegende Teil der Bäume an der Seedorfer und Königsberger Straße sollen erhalten bleiben. Von der Fällung betroffen sind Obstbäume in den Gartenbereichen sowie Straßenbäume im Bereich des Baufeldes 1. Die Fällung der Bäume sollte somit bei nicht bestehendem Winterquartierpotenzial in den Bäumen und dem Gebäude innerhalb der Winterquartierzeit (01.12. bis 28.02.) erfolgen. Bei Fällung bzw. Abriss außerhalb dieses Zeitraumes müsste eine Kontrolle der Bäume und des

Gebäudes auf aktuellen Besatz vor Durchführung erfolgen, um eine Tötung von Fledermausindividuen zu verhindern. Von einem Verlust des Jagdhabitats 1 durch das Vorhaben ist auszugehen. Aufgrund der nur mittleren Bedeutung, der bestehenden Ausweichmöglichkeiten in der näheren Umgebung sowie der relativen Störungsunempfindlichkeit dieser beiden Arten bezüglich ihrer Jagdhabitats ist jedoch nicht mit einer erheblichen Beeinträchtigung diesbezüglich zu rechnen. Durch den möglichen Verlust des Jagdhabitats entsteht somit keine erhebliche Beeinträchtigung des Erhaltungszustandes der Lokalpopulation.

Erhebliche Störungen durch baubedingte Wirkfaktoren sind ebenfalls nicht anzunehmen, wenn diese im üblichen Rahmen erfolgen.

### 3.2 Wirkungen auf Vögel

In den Bäumen entlang der Seedorfer und Königsberger Straße, in den bestehenden Obstbäumen sowie in dem Gebüsch im Baufeld 2 besteht Potenzial für Vogelbrutplätze. Das bestehende Gebäude im Baufeld 3 wird durch Haussperlinge als Brutplatz genutzt. Die geplanten Fällungen, Rodungen sowie der Gebäudeabriss müssen somit zur Vermeidung von Tötungen oder Verletzungen außerhalb der Brutzeit der Vögel (01.03. – 30.09.) erfolgen. Es ist somit mit Brutplatzverlusten von Gebäudebrütern (Haussperlinge) und Nischen- und Höhlenbrütern anzunehmen. Diese Brutplatzverluste könnten jedoch durch die fachgerechte Anbringung von künstlichen Nisthilfen kompensiert werden. Für Freibrüter bestehen im näheren Umfeld ausreichend Ausweichmöglichkeiten (z.B. auf der angrenzenden Fläche des Friedhofes). Kleinflächige Verluste wie hier, werden offenbar durch die allgemeine Entwicklung der Gehölzbestände kompensiert, so dass die ökologischen Funktionen für die Gesamtpopulationen erhalten bleiben.

In Tabelle 3 sind in einer Übersicht die Wirkungen auf die Vogelarten dargestellt.

**Tabelle 3: Anlagebedingte Wirkungen des Vorhabens auf Vögel. Begründung der Folgen der Vorhabenswirkungen im Text (siehe I -II).**

Art	Wirkung des Vorhabens	Folgen der Vorhabenswirkungen
Haussperling	Verlust von Brutplätzen	Verlust von Fortpflanzungsstätten (I)
Höhlen- und Nischenbrüter	Verlust von Brutplätzen	Verlust von Fortpflanzungsstätten (I)
Gebüschbrüter	Kein Verlust von kompletten Revieren.	Ausweichen möglich (II)
Übrige Gehölzvögel	Kein Verlust von kompletten Revieren.	Ausweichen möglich (II)

1. Der Verlust von Brutplätzen der **Höhlen- und Nischenbrüter** sowie des Haussperlings kann durch Anbringung von künstlichen Nisthilfen ausreichend kompensiert werden. Diese werden auch von diesen Arten gut angenommen.

- ii. **Verbreitete Gehölzvögel.** Die hier betroffenen Arten sind Baum- oder Gebüschbrüter, die auch ihre Nahrungsreviere in oder in der Nähe der Gehölze/Gebüsche haben. Für sie ist vor Allem der quantitative Aspekt der Lebensraumveränderung von Bedeutung. Der mögliche Verlust von relativ wenigen Gehölzen/Gebüsch führt nicht zur Verminderung der Anzahl von Revieren. Die Veränderungen können von den hier vorkommenden, anpassungsfähigen Arten, die in Schleswig-Holstein im Bestand zunehmen oder auf sehr hohem Niveau stabil sind, aufgefangen werden. Die Bestandsentwicklung der meisten Gehölzvögel der Wohnblockzone und der Gartenstadt ist positiv, was darauf hinweist, dass dieser Lebensraumtyp weiterhin zunimmt. Die ökologischen Funktionen im Sinne des § 44 (5) BNatSchG bleiben damit im räumlichen Zusammenhang erhalten. Ihr potenzieller Bestand wird sich langfristig nicht verkleinern.

Mit Störungen ist bei den sämtlich zu den relativ wenig störungsempfindlichen Arten, die deshalb auch im Siedlungsbereich bzw. dessen Umfeld vorkommen können, nicht zu rechnen. Diese Arten sind nicht über größere Entfernungen durch Lärm oder Bewegungen zu stören. Wirkungen des Baubetriebes und später des Wohngebietsbetriebes im Vorhabensgebiet werden kaum weiter reichen als die Baustelle bzw. das Wohngebiet. Es kommt also nicht zu erheblichen Störungen über die Baustellen hinaus.

Um Tötungen oder Verletzungen zu verhindern, müssen die geplanten Fällungen/Rodungen/Abrisse außerhalb der Brutzeit der Vögel (01.03. bis 30.09.) erfolgen.

#### **4 Artenschutzrechtliche Prüfung**

In diesem Kapitel werden die möglichen vorhabensbedingten Beeinträchtigungen der artenschutzrechtlich relevanten Arten aus artenschutzrechtlicher Sicht beurteilt, in dem das mögliche Eintreten der in § 44 (1) BNatSchG formulierten Zugriffsverbote geprüft wird.

Im Abschnitt 3 des Bundesnaturschutzgesetzes vom 01.03.2010 sind die Bestimmungen zum Schutz und zur Pflege wild lebender Tier- und Pflanzenarten festgelegt. Neben dem allgemeinen Schutz wild lebender Tiere und Pflanzen (§ 39) werden im § 44 strengere Regeln zum Schutz besonders und streng geschützter Arten genannt.

Nach § 44 Abs. 1 BNatSchG ist es verboten (Zugriffsverbote)

1. wild lebenden Tieren der besonders geschützten Arten nachzustellen, sie zu fangen, zu verletzen oder zu töten oder ihre Entwicklungsformen aus der Natur zu entnehmen, zu beschädigen oder zu zerstören,

2. wild lebende Tiere der streng geschützten Arten und der europäischen Vogelarten während der Fortpflanzungs-, Aufzucht-, Mauser-, Überwinterungs- und Wanderungszeiten erheblich zu stören; eine erhebliche Störung liegt vor, wenn sich durch die Störung der Erhaltungszustand der lokalen Population einer Art verschlechtert,

3. Fortpflanzungs- oder Ruhestätten der wild lebenden Tiere der besonders geschützten Arten aus der Natur zu entnehmen, zu beschädigen oder zu zerstören,

4. wild lebende Pflanzen der besonders geschützten Arten oder ihre Entwicklungsformen aus der Natur zu entnehmen, sie oder ihre Standorte zu beschädigen oder zu zerstören.

Sofern die ökologische Funktion der von dem Eingriff oder Vorhaben betroffenen Fortpflanzungs- oder Ruhestätte oder der Standorte wild lebender Pflanzen im räumlichen Zusammenhang weiterhin erfüllt werden kann, führt dies zu einer Teilfreistellung von den Verboten des § 44 Abs. 1 Nr. 1 und 3 BNatSchG. Ein Verstoß gegen das Verbot liegt nicht vor, wenn die ökologische Funktion der von dem Eingriff oder Vorhaben betroffenen Fortpflanzungs- und Ruhestätten im räumlichen Zusammenhang weiterhin erfüllt wird. In so einem Fall würde entsprechend auch keine artenschutzrechtliche Ausnahme nach § 45 BNatSchG erforderlich.

Von Bedeutung ist, dass die Funktion der Lebensstätte für die Populationen der betroffenen Arten kontinuierlich erhalten bleibt. Kann dies bestätigt werden oder durch Vermeidungsmaßnahmen oder vorgezogene Ausgleichsmaßnahmen erreicht werden, ist keine Ausnahmegenehmigung erforderlich. Geht die Funktion der Lebensstätte dauerhaft verloren oder wird sie zeitlich begrenzt derart unterbrochen, dass dies für die Populationen der relevanten Arten nicht tolerabel ist, ist von einem Verbotstatbestand auszugehen. Kann die Lebensstätte als solche ihre Funktion bei einer Beschädigung weiter erfüllen, weil nur ein kleiner, unerheblicher Teil einer großräumigen Lebensstätte verloren geht ohne dass dieses eine erkennbare Auswirkung auf die ökologische Funktion bzw. auf die Population haben wird, ist keine Ausnahmegenehmigung erforderlich.

Vor der eigentlichen artenschutzrechtlichen Prüfung erfolgt eine Relevanzprüfung mit dem Ziel, die artenschutzrechtlich relevanten Arten zu ermitteln, die potentiell im Untersuchungsgebiet vorkommen.

#### **4.1 Relevanzprüfung**

Bei der Feststellung der vorkommenden und zu betrachtenden betroffenen Arten wird unterschieden, ob sie nach europäischem (FFH-RL, VSchRL) oder nur nach deutschem Recht geschützt sind. Nach der neuen Fassung des BNatSchG ist klargestellt, dass für nach § 15 BNatSchG zulässige Eingriffe sowie für Vorhaben in Gebieten mit Bebauungsplänen nach § 30 BauGB, während der Planaufstellung nach § 33 BauGB und im Innenbereich nach § 34 BauGB die artenschutzrechtlichen Verbote nur noch bezogen auf die europäisch geschützten Arten, also die Arten des Anhang IV der FFH-Richtlinie und die europäischen Vogelarten, gelten. Für Arten, die nur nach nationalem Recht (z.B. Bundesartenschutzverordnung) besonders geschützt sind, gilt der Schutz des § 44 (1) BNatSchG nur für Handlungen außerhalb von nach § 15 BNatSchG zugelassenen Eingriffen. Eine Verordnung nach § 54 (1) Nr. 2 BNatSchG, die weitere Arten benennen könnte, wurde bisher nicht erlassen.

#### **4.1.1 Pflanzenarten des Anhangs IV der FFH-Richtlinie**

Pflanzenarten des Anhangs IV FFH-RL kommen nicht vor und sind somit nicht betroffen.

#### **4.1.2 Tierarten des Anhangs IV der FFH-Richtlinie**

##### **Fledermäuse**

In den Bäumen und Gebäuden können Tagesquartiere und Balzquartiere von Fledermäusen bestehen, die durch das Fällen der Bäume oder Abriss von Gebäuden betroffen wären. Das bestehende Jagdhabitat könnte durch das Vorhaben seine Funktion verlieren.

Konflikte mit möglicher artenschutzrechtlicher Relevanz:

- Möglicher Funktionsverlust vorhandener benachbarter Fortpflanzungsstätten
- Tötungen/Verletzungen bei Fällung von Bäumen oder Abriss von Gebäuden mit Tagesquartier- oder Balzquartierpotenzial

Somit ist eine weitere Betrachtung in der Artenschutzprüfung erforderlich.

##### **Haselmaus**

Es wurden keine Hinweise für das Vorkommen der Haselmaus im Vorhabensgebiet festgestellt. Das Vorkommen der Haselmaus ist nicht anzunehmen.

##### **Amphibien/Reptilien**

Amphibien oder Reptilien, die im Anhang IV der FFH-RL aufgeführt sind, sind im Vorhabensgebiet nicht anzunehmen.

##### **Baumbewohnende Käferarten**

Von den baumbewohnenden Käferarten, die in Schleswig-Holstein vorkommen, befinden sich nur der Eremit (*Osmoderma eremita*) und der Große Eichenbock (*Cerambyx cerdo*) im Anhang IV der FFH-RL.

Große Baumhöhlen mit ausreichend Mulm (Eremit) oder typische Bohrlöcher und –gänge (Großer Eichenbock) wurden während der Begehungen im Vorhabensgebiet nicht festgestellt. Ein Besatz der Bäume durch diese beiden Käferarten ist somit nicht anzunehmen (siehe auch Kapitel 2.3).

##### **Europäische Vogelarten**

Alle heimischen Vogelarten sind sowohl nach BNatSchG national besonders geschützt als auch nach der EU-Vogelschutzrichtlinie europäisch geschützt. Betroffen könnten hier Arten aus der Gruppe der Gehölz- und Gebäudebrüter sein.

Konflikte mit möglicher artenschutzrechtlicher Relevanz:

- Verlust von Fortpflanzungs- und Ruhestätten
- Mögliche Tötung/Verletzung bei Fällung/Rodung/Abriss

Somit ist eine weitere Betrachtung in der Artenschutzprüfung erforderlich.

## **42 Prüfung des Eintretens der Verbote nach § 44 BNatSchG**

### **Zu berücksichtigende Tötungen oder Verletzungen**

Im Falle der Durchführung des Vorhabens bei aktuellem Besatz der Bäume oder der Gebäude durch Fledermäuse oder Vögel kann es zu Tötungen oder Verletzungen von Individuen dieser Arten kommen. Das Bauvorhaben darf somit nur dann erfolgen, wenn ein aktueller Besatz auszuschließen ist. Die von der Fällung betroffenen Bäume sowie das Gebäude im Baufeld 3 besitzen kein Potenzial für Fledermauswinterquartiere. Ein Besatz der von der Fällung betroffenen Bäume und des Gebäudes zur Fledermauswinterquartierzeit ist somit auszuschließen. Die Fällung der Bäume sowie der Abriss des Gebäudes muss somit innerhalb der Winterquartierzeit der Fledermäuse (01.12. bis 28.02.) erfolgen. Die Vogelbrutzeit liegt ebenfalls nicht in diesem Zeitraum. Außerhalb dieses Zeitraumes ist das Vorhaben nur dann möglich, wenn vorher durch eine erneute Kontrolle der zu fällenden Bäume ein aktueller Besatz von Vögeln und Fledermäusen ausgeschlossen werden kann. Dies muss dann jedoch so zeitnah erfolgen, dass ein Neubesatz zwischen Untersuchung und Fällbeginn auszuschließen ist. Bezüglich des möglichen Abrisses des Gebäudes im Baufeld 3 ist festzuhalten, dass ein Abriss zur Brutvogelzeit bei bestehendem Brutnutzung durch den Haussperling zu Tötungen oder Verletzungen von Gebäudebrütern führen würde.

### **Zu berücksichtigende Störungen**

Alle vorkommenden Fledermausarten und potenziell anzunehmende Vogelarten sind Arten, die sich an das Leben in städtlichen Gebieten angepasst haben. Zu vorhabensbedingten Störungen im Sinne des § 44 Abs. 1 Nr. 2 kommt es durch das Vorhaben nicht.

### **Zu berücksichtigende Lebensstätten von Fledermäusen**

Fortpflanzungs- und Ruhestätten von Fledermäusen sind ihre Quartiere. Die potenziellen Tagesquartiere von Spalten bewohnenden Arten gelten nach der derzeitigen Diskussion nicht als zentrale Lebensstätten und damit nicht als Fortpflanzungs- und Ruhestätten im Sinne des § 44 BNatSchG, denn sie sind i.d.R. so weit verbreitet, dass praktisch immer ausgewichen werden kann. Jagdgebiete gehören nicht zu den in § 44 aufgeführten Lebensstätten, jedoch können sie für die Erhaltung der ökologischen Funktion der Fortpflanzungsstätten Bedeutung erlangen. Das trifft dann zu, wenn es sich um besonders herausragende und für das Vorkommen wichtige limitierende Nahrungsräume handelt. Dies trifft hier jedoch nicht zu.

### **Zu berücksichtigende Lebensstätten von Vögeln**

Fortpflanzungsstätten sind die Nester der Vögel inklusive eventueller dauerhafter Bauten, z.B. Spechthöhlen. Außerdem ist die Gesamtheit der geeigneten Strukturen des Brutreviers, in dem ein Brutpaar regelmäßig seinen Brutplatz sucht, als relevante Lebensstätte (Fortpflanzungs- und Ruhestätte) anzusehen. Soweit diese Strukturen ihre Funktionen für das Brutgeschäft trotz einer teilweisen Inanspruchnahme weiter erfüllen, liegt keine nach § 44 relevante



Beschädigung vor. Vogelfortpflanzungs- und Ruhestätten sind also dann betroffen, wenn ein ganzes Brutrevier, indem sich regelmäßig genutzte Brutplätze befinden, beseitigt wird. Das ist z.B. dann der Fall, wenn die Fläche eines beseitigten Gehölzes ungefähr der halben Größe eines Vogelreviers entspricht.

Zu betrachten ist also, ob Brutreviere von europäischen Vogelarten beseitigt werden. Es werden durch das Bauvorhaben bei Ausführung entsprechender vorgezogener Ausgleichsmaßnahmen (Anbringung von Nistkästen) keine Brutreviere mit Fortpflanzungsstätten von vorkommenden Arten beseitigt oder so beschädigt, dass sie ihre Funktion verlieren (siehe unten: Ausgleichs- und Vermeidungsmaßnahmen).

Der Verlust von Nahrungsraum kann durch die an stadtypische Begebenheiten gut angepassten vorkommenden Brutvogelarten ausreichend kompensiert werden, so dass keine Verschlechterung des lokalen Erhaltungszustandes dieser Arten durch das Vorhaben entsteht.

### **Artenschutzrechtliche Prüfung**

Die zutreffenden Sachverhalte werden dem Wortlaut des § 44 (1) BNatSchG stichwortartig gegenübergestellt.

Nach § 44 Abs. 1 BNatSchG ist es verboten (Zugriffsverbote)

1. wild lebenden Tieren der besonders geschützten Arten nachzustellen, sie zu fangen, zu verletzen oder zu töten oder ihre Entwicklungsformen aus der Natur zu entnehmen, zu beschädigen oder zu zerstören,

a. Ein Eintreten dieses Verbotes tritt nicht ein, wenn die Fällungen außerhalb der Brutzeit der Vögel sowie innerhalb der Winterquartierzeit der Fledermausarten durchgeführt werden (somit vom 01.12. bis 28.02.). Möglich erscheint auch eine erneute Besatzkontrolle vor Beginn der Fällungen. Bei bekannter Nutzung des Gebäudes im Baufeld 3 durch den Haussperling erscheint eine erneute Besatzkontrolle vor einem Abriss innerhalb der Brutvogelzeit nicht zielführend.

2. wild lebende Tiere der streng geschützten Arten und der europäischen Vogelarten während der Fortpflanzungs-, Aufzucht-, Mauser-, Überwinterungs- und Wanderungszeiten erheblich zu stören; eine erhebliche Störung liegt vor, wenn sich durch die Störung der Erhaltungszustand der lokalen Population einer Art verschlechtert,

b. Dieses Verbot wird hinsichtlich der Fledermäuse und Vögel nicht verletzt, wenn die Fällungen und der Abriss im Zeitraum 01.12. bis 28.02. erfolgen (siehe a.).

3. Fortpflanzungs- oder Ruhestätten der wild lebenden Tiere der besonders geschützten Arten aus der Natur zu entnehmen, zu beschädigen oder zu zerstören,

c. Dieses Verbot tritt nicht ein, wenn entsprechende Ausgleichsmaßnahmen (Anbringung von Nistkästen für den Haussperling sowie Nischen- und Höhlenbrüter) erfolgen.

4. wild lebende Pflanzen der besonders geschützten Arten oder ihre Entwicklungsformen aus der Natur zu entnehmen, sie oder ihre Standorte zu beschädigen oder zu zerstören.

d. hier nicht betrachtet.

**Ausgleichs- und Vermeidungsmaßnahmen:**

- Der mögliche Abriss des Gebäudes im Baufeld 3 sowie die Baumfällungen und Rodungen sind aus artenschutzrechtlichen Gründen nur außerhalb der Monate März bis einschließlich November zulässig. Anderenfalls sind die Arbeiten nur möglich, wenn durch eine Prüfung das Vorhandensein von Vogel-Niststätten und Fledermaustages- oder Balzquartieren sicher ausgeschlossen werden kann.
- Ortsnahe Installation von Nistkästen für den Haussperling und Nischen- und Höhlenbrüter vor Beginn des Vorhabens (CEF-Maßnahme). Hierfür sollten aus gutachterlicher Sicht mindestens sechs Sperlingskoloniehäuser (z.B. 1SP der Firma Schwegler) sowie zehn Nisthöhlen (Mix aus handelsüblichen Nisthöhlen) ortsnah fachgerecht angebracht werden.

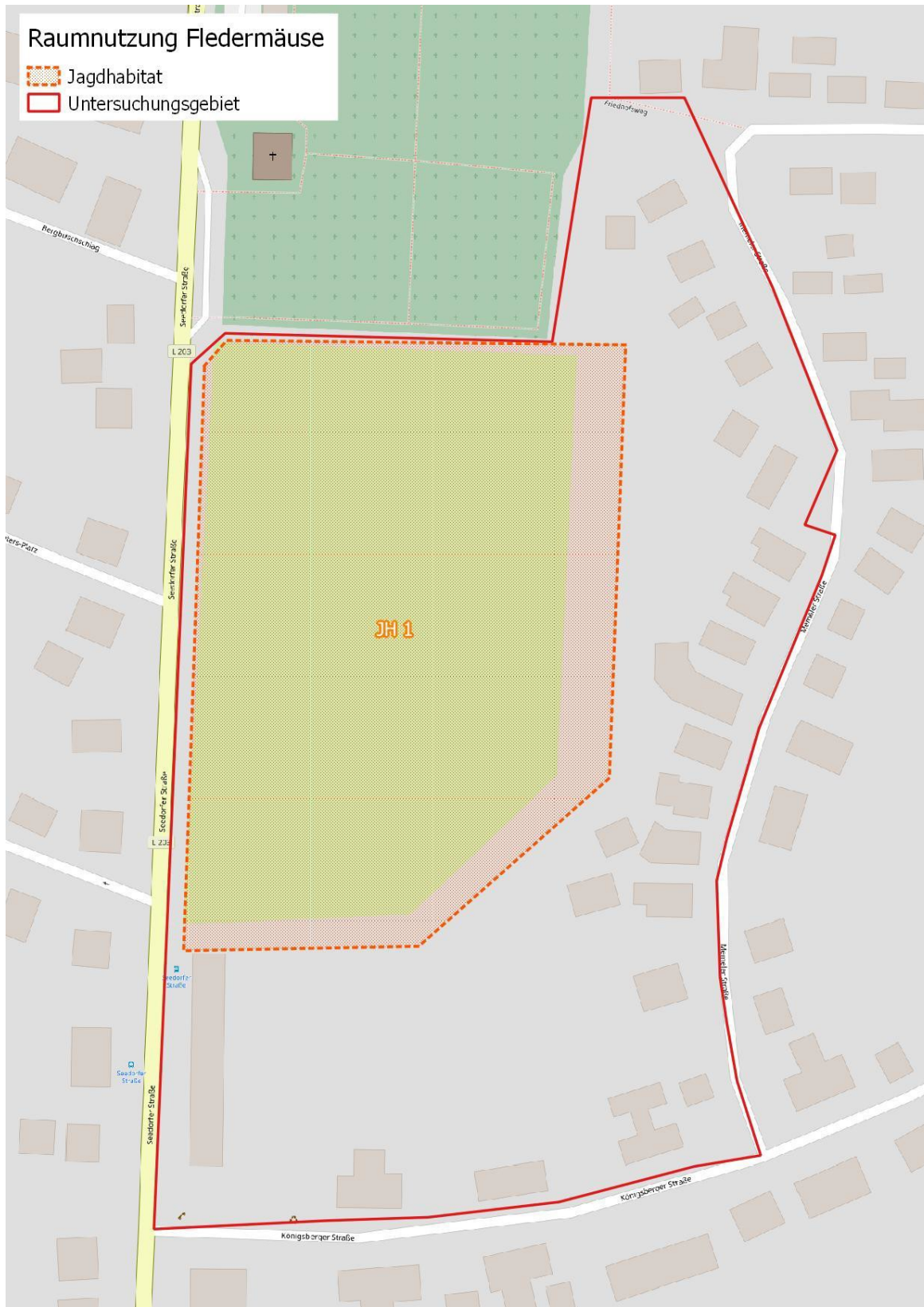
So kommt es hinsichtlich Fledermäusen, xylobionten Käferarten und Vögeln bei Einhaltung oben genannter Ausgleichs- und Vermeidungsmaßnahmen nicht zum Eintreten der Verbote nach § 44 (1) BNatSchG. Damit wird zur Verwirklichung des Vorhabens keine Ausnahme nach § 45 (7) BNatSchG erforderlich.

Dipl.-Biol. Björn Leupolt

## 5 Literatur

- BACH, L.; BRINKMANN, R., LIMPENS, H., RAHMEL, U., REICHENBACH, M. & ROSCHEN, A. (1999): Bewertung und planerische Umsetzung von Fledermausdaten im Rahmen der Windkraftplanung. - Bremer Beiträge für Naturkunde und Naturschutz Band 4. S. 163-170.
- BRINKMANN, R. (1998): Berücksichtigung faunistisch-tierökologischer Belange in der Landschaftsplanung. –Informationsdienst. Naturschutz Niedersachs. 4/98: 57-128.
- GRÜNEBERG, C., H.- G. BAUER, H. HAUPT, O. HÜPPOP & T. RYSLAVY & P. SÜDBECK (2015): Rote Liste der Brutvögel Deutschlands. Berichte zum Vogelschutz 52:19-67
- LFW (2006): Artenhandbuch der für den Wald relevanten Arten der Anhänge II FFH-RL und I VS-RL, 4. Fassung 6/2006.
- LFW Bayern (2002): Artenhandbuch der für den Wald relevanten Arten des Anhanges II der FFH-RL [...] – Freising, 161 S. + Anl.
- LÖBF NRW (2005): Artensteckbrief *Osmoderma eremita*; [http://www.natura2000.munlv.nrw.de/fachdoku/ffh-arten/arten/kaefer/osmoderma\\_eremita\\_steckb.htm](http://www.natura2000.munlv.nrw.de/fachdoku/ffh-arten/arten/kaefer/osmoderma_eremita_steckb.htm);
- MEINIG, H, P. BOYE & R. HUTTERER (2009): Rote Liste und Gesamtartenliste der Säugetiere (Mammalia) Deutschlands, Bearbeitungsstand Oktober 2008. – Naturschutz und Biologische Vielfalt 70 (1):115-153
- SCHAFFRATH, U. (2003): Zur Lebensweise, Verbreitung und Gefährdung von *Osmoderma eremita* (Teile 1 + 2). – PHILIPPICA 10(3): 157-248 und 10(4): 249- 336.
- SÜDBECK, P., H. ANDRETZKE, S. FISCHER, K. GEDEON, T. SCHIKORE, K. SCHRÖDER & C. SUDFELDT (Hrsg. 2005): Methodenstandards zur Erfassung der Brutvögel Deutschlands. Radolfzell, 777 S.





**Abbildung 3: Ermittelte Fledermausraumnutzung ohne Fledermauswinterquartierpotenzial**

**Tabelle 4: Rahmen für die Bewertung von Fledermauslebensräumen nach BRINKMANN (1998)**

Wertstufe	Definition der Skalenabschnitte
<b>V</b> <b>Sehr hohe Bedeutung</b>	<ul style="list-style-type: none"> <li>– <b>Quartiere</b> (Wochenstuben) von stark gefährdeten und vom Aussterben bedrohten Fledermausarten (RL 2 und RL 1) sowie solchen des Anhangs II FFH-Richtlinie <u>oder</u></li> <li>– Große <b>Quartiere</b> (Wochenstuben) von gefährdeten Fledermausarten (RL 3 und RL G) <u>oder</u></li> <li>– Lebensräume mit <b>Quartieren</b> (Wochenstuben) von mindestens 4 Fledermausarten <u>oder</u></li> <li>– Bedeutende <b>Flugstraßen</b> von stark gefährdeten und vom Aussterben bedrohten Fledermausarten (RL 2 und RL 1) sowie solchen des Anhangs II FFH-Richtlinie <u>oder</u></li> <li>– Bedeutende <b>Jagdgebiete</b> von stark gefährdeten und vom Aussterben bedrohten Fledermausarten (RL 2 und RL 1) sowie solchen des Anhangs II FFH-Richtlinie <u>oder</u></li> <li>– Bedeutende <b>Flugstraßen</b> von mindestens 4 Fledermausarten</li> </ul>
<b>IV</b> <b>Hohe Bedeutung</b>	<ul style="list-style-type: none"> <li>– <b>Quartiere</b> (Wochenstuben) von gefährdeten Fledermausarten (RL 3 und RL G) <u>oder</u></li> <li>– Große <b>Quartiere</b> (Wochenstuben) von ungefährdeten Fledermausarten (auch RL D und V) <u>oder</u></li> <li>– Lebensräume mit <b>Quartieren</b> (Wochenstuben) von mindestens 2 Fledermausarten <u>oder</u></li> <li>– Lebensräume mit einer hohen Anzahl von <b>Balzrevieren</b> der Rauhaufledermaus <u>oder</u></li> <li>– Lebensräume mit einer hohen Anzahl von <b>Balzrevieren</b> von mindestens zwei <i>Pipistrellus</i>-Arten <u>oder</u></li> <li>– Alle <b>Flugstraßen</b> von stark gefährdeten und vom Aussterben bedrohten Fledermausarten (RL 2 und RL 1) sowie solchen des Anhangs II FFH-Richtlinie <u>oder</u></li> <li>– <b>Flugstraßen</b> von <i>Myotis</i>-Arten (Ausnahme Wasserfledermaus <i>Myotis daubentonii</i>)</li> <li>– Alle bedeutenden <b>Flugstraßen</b> (&gt; 5 Individuen) <u>oder</u></li> <li>– Bedeutende <b>Jagdgebiete</b> einer gefährdeten Fledermausart (RL 3 und RL G) <u>oder</u></li> <li>– Bedeutende <b>Jagdgebiete</b> von mindestens 2 Fledermausarten <u>oder</u></li> <li>– <b>Jagdgebiete</b> von mindestens 4 Arten</li> </ul>
<b>III</b> <b>Mittlere Bedeutung</b>	<ul style="list-style-type: none"> <li>– Alle <b>Quartiere</b> (Wochenstuben, Balzquartiere etc.), die nicht in die Kategorien V oder IV fallen <u>oder</u></li> <li>– alle <b>Flugstraßen</b>, die nicht in die Kategorien V oder IV fallen <u>oder</u></li> <li>– Bedeutende <b>Jagdgebiete</b> einer ungefährdeten Fledermausart (auch RL D und V) <u>oder</u></li> <li>– Unbedeutende <b>Jagdgebiete</b> von mindestens zwei Fledermausarten <u>oder</u></li> <li>– Auftreten von mindestens 4 Fledermausarten</li> </ul>
<b>II</b> <b>Mäßige Bedeutung</b>	<ul style="list-style-type: none"> <li>– Funktionsräume mit Vorkommen von Fledermäusen, die nicht in die Kategorien V-III fallen</li> </ul>
<b>I</b> <b>Geringe Bedeutung</b>	<ul style="list-style-type: none"> <li>– Gebiete ohne Vorkommen von Fledermäusen</li> </ul>
<b>Fledermausfeindlich</b>	<ul style="list-style-type: none"> <li>• Gebiete mit negativen Auswirkungen auf Fledermäuse</li> </ul>

**Dipl. - Biol. Björn Leupolt**

Bestandserfassungen, Gutachten und Monitoring

Dorfstr. 96

24598 Heidmühlen

**Tel.: 015120635595**

**e-mail: [b.leupolt@fledermaus-gutachten.de](mailto:b.leupolt@fledermaus-gutachten.de)**

22. August 2018

**Erfassung artenschutzrechtlich relevanter Arten (Fledermäuse, Brutvögel, Eremit) sowie artenschutzrechtliche Stellungnahme im Rahmen des B-Plan 81 in Ratzeburg**

**im Auftrag von  
Trüper Gondesen Partner mbB, Lübeck**

**Inhaltsverzeichnis**

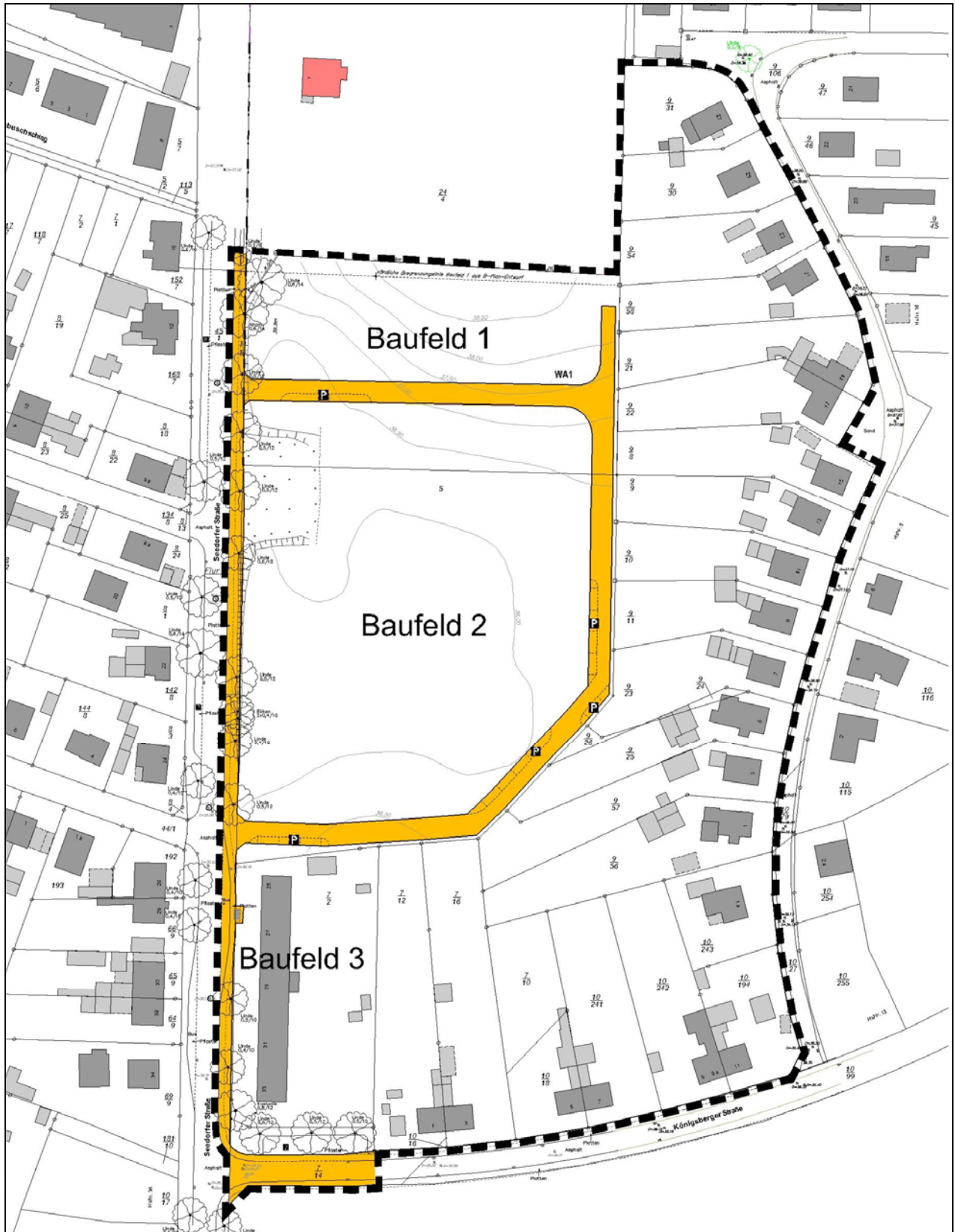
1	Einleitung und Methode.....	3
1.1	Bodengebundene Detektorbegehungen.....	5
1.1.1	Bewertung Fledermausfunktionsräume .....	5
2	Ergebnisse.....	6
2.1	Fledermäuse .....	6
2.1.1	Artenspektrum.....	6
2.1.2	Detektorbegehungen .....	6
2.1.3	Teillebensräume .....	7
2.2	Brutvögel.....	8
2.3	Baumbewohnende Käferarten.....	8
2.4	Weitere FFH Anhang IV-Arten) .....	9
3	Beschreibung des Vorhabens.....	9
3.1	Wirkungen auf Fledermäuse .....	9
3.2	Wirkungen auf Vögel.....	10
4	Artenschutzrechtliche Prüfung .....	11
4.1	Relevanzprüfung .....	12
4.1.1	Pflanzenarten des Anhangs IV der FFH-Richtlinie .....	13
4.1.2	Tierarten des Anhangs IV der FFH-Richtlinie.....	13
4.2	Prüfung des Eintretens der Verbote nach § 44 BNatSchG .....	14
5	Literatur .....	17
6	Anhang.....	18



## **1 Einleitung und Methode**

Für den B-Plan 81 in Ratzeburg sollen das Brutvogelpotenzial eingeschätzt und Bestandserfassungen der Gruppe der Fledermäuse sowie die Erstellung eines Artenschutzfachbeitrages erfolgen. Am 09.05.2018 wurde eine frühmorgendliche Begehung zur Brutvogelpotenzialeinschätzung durchgeführt. Durch zwei nächtliche Detektorbegehungen von Mitte Mai bis Juli 2018 (15.05. sowie 09.07.2018) wurden des Weiteren das Artenspektrum sowie die Raumnutzung der vorkommenden Fledermäuse zur Lokalpopulationszeit ermittelt. Das Untersuchungsgebiet besaß hierbei eine Größe von ca. 4,4 ha (siehe Abbildung 1). Aufgrund der Habitatstruktur und des geringen Fledermausquartierpotenziales konnte aus gutachterlicher Sicht auf eine weitere Detektorbegehung zur Herbstzeit verzichtet werden. Des Weiteren erfolgte eine Kontrolle der Bäume auf Hinweise für einen Besatz durch xylobionte Käferarten (hier Eremit und Großer Holzbock).

.



**Abbildung 1: Übersicht über das Untersuchungsgebiet B-Plan 81 in Ratzeburg**

## **1.1 Bodengebundene Detektorbegehungen**

Die durchgeführten nächtlichen Detektorbegehungen erfolgten am 15.05. sowie 09.07.2018. Die Detektorbegehungen hatten hierbei eine Dauer von jeweils sechs Stunden ab Sonnenuntergang. Während der Detektorbegehungen wurde zur Schwärmphase (ca. ab 2 Std. vor Sonnenaufgang) das Gelände nach Ein- und Ausflügen von Fledermäusen in mögliche Quartiere sowie nach Hinweisen für Schwärmverhalten vor möglichen Quartieren gezielt im UG gesucht. Die Begehungen erfolgten mittels Sichtbeobachtungen und Batdetektoren im Zeitdehnungs- (PETTERSSON D240x) sowie Frequenzmischverfahren (PETTERSSON D100) sowie mittels des Batloggersystems (ELEKON).

### **1.1.1 Bewertung Fledermausfunktionsräume**

Die Bewertung der Fledermaus-Teillebensräume erfolgt in Anlehnung an BRINKMANN (1998) in zwei Bewertungsschritten auf der Grundlage einer fünfstufigen Bewertungsskala (siehe Anhang Tabelle 4). Die Definition der Skalenabschnitte erfolgt über Schwellenwerte. Die in der Tabelle dargestellten Kriterien der Bewertungsmatrix führen zu einer ersten Einstufung der Bedeutung von Fledermauslebensräumen (1. Bewertungsschritt). Nach einer weiteren fachlichen Überprüfung durch den Gutachter (2. Bewertungsschritt) kann es zu einer Auf- oder Abwertung der ermittelten Bedeutungsstufe kommen, insbesondere dann, wenn nur eines der Bewertungskriterien zur Einstufung in die jeweilige Wertekategorie führen sollte. Eine Abweichung von der im ersten Bewertungsschritt ermittelten Bedeutung wird stets textlich begründet. Kriterien für eine Wertänderung sind z.B. Vorbelastungen, der Erhaltungszustand und das Entwicklungspotenzial eines Gebietes, die räumliche Nähe zu wertvollen Flächen (Biotopverbundsaspekt) oder auch die Zusammensetzung (Vollständigkeit) der lokalen Fledermausgemeinschaft. Bezugsgröße für die Gefährdungseinstufung ist die Rote Liste von Schleswig-Holstein (LLUR 2014). Die Bewertung der Jagdhabitate orientiert sich an der Bewertung des Schutzgutes „Arten und Lebensgemeinschaften“ nach BREUER (1994), der eine dreistufige Bewertungsskala (geringe, allgemeine und besondere Bedeutung) vorschlägt. Die Bewertung erfolgte jedoch stärker anhand der Art und Intensität der Raumnutzung der Fledermäuse, als anhand des Gefährdungsgrades, wie es BREUER (1994) vorsieht (siehe auch BACH et al. 1999).

Neben Jagdgebieten, die immer wieder aufgesucht werden, nutzen Fledermäuse häufig lineare Landschaftselemente als Leitlinien für die Transferflüge entlang oftmals traditionell genutzter Flugstraßen vom Quartier ins Nahrungshabitat. Es wird daher versucht, das Flugverhalten der Tiere in Jagd- und Streckenflug zu unterscheiden, um die Nutzung der Landschaftsstrukturen zu dokumentieren. Um als Begegnung im Sinne einer Flugstraße gewertet zu werden, sind dabei wenigstens zwei Beobachtungen zu unterschiedlichen Zeitpunkten notwendig, mit mindestens zwei Individuen, die zielgerichtet und ohne länger andauerndes Jagdverhalten vorbeifliegen.

## 2 Ergebnisse

### 2.1 Fledermäuse

Zu Beginn dieses Kapitels werden die ermittelten Fledermausarten aufgeführt. Danach werden die Ergebnisse der Detektorbegehungen dargestellt.

#### 2.1.1 Artenspektrum

Im Untersuchungsgebiet wurden während der durchgeführten Begehungen mit der Zwerg-, Mücken-, Rauhaut- und Breitflügelfledermaus sowie dem Großen Abendsegler und Braunem Langohr sechs Fledermausarten beobachtet (Tabelle 1). Von den ermittelten Arten gelten die Breitflügel-, Rauhautfledermaus und der Große Abendsegler in Schleswig-Holstein als gefährdet. Die Mückenfledermaus und das Braune Langohr befinden sich auf der Vorwarnliste.

**Tabelle 1: Im Untersuchungsgebiet festgestellte Fledermausarten**

RL D = Rote Liste der Säugetiere Deutschlands (MEINIG et al. 2009); RL SH = Die Säugetiere Schleswig-Holsteins (LLUR 2014); 1 = vom Aussterben bedroht; 2 = stark gefährdet; 3 = gefährdet; V = Vorwarnliste; D = Daten defizitär, G = Gefährdung anzunehmen, Status unbekannt; - = nicht auf der Roten Liste geführt. J = Jagdhabitat, Q = Quartier, FS = Flugstraße.

Art	Vorkommen	RL-SH	RL-D
Zwergflm. <i>Pipistrellus pipistrellus</i>	J, regelmäßig	*	*
Mückenflm. <i>Pipistrellus pygmaeus</i>	J, regelmäßig	V	D
Rauhautflm. <i>Pipistrellus nathusii</i>	vereinzelt	3	*
Breitflügelflm. <i>Eptesicus serotinus</i>	vereinzelt	3	G
Gr. Abendsegler <i>Nyctalus noctula</i>	vereinzelt, Überflug	3	V
Braunes Langohr <i>Plecotus auritus</i>	vereinzelt	V	V

#### 2.1.2 Detektorbegehungen

Die Zwerg- und die Mückenfledermaus waren während der durchgeführten Detektorbegehungen die häufigsten Fledermausarten im Untersuchungsgebiet. Der Große Abendsegler wurde nur vereinzelt festgestellt. Hierbei handelte es sich um Überflüge. Die Breitflügel-, Rauhautfledermaus und das Braune Langohr wurden nur vereinzelt festgestellt.

Im Anhang befindet sich die Abbildung 2, in denen die Ortungen während der Detektorbegehungen dargestellt sind. Wiederkehrende Jagdereignisse werden als eine Ortung dargestellt (z.B. Zwergflm. jagend).

Das Untersuchungsgebiet ist im Vergleich zu anderen untersuchten Gebieten in Schleswig-Holstein als ein **durchschnittlich arten- und individuenreicher Fledermauslebensraum** zu charakterisieren.

### **Jagdhabitat**

Während der Detektorbegehungen wurden Jagdrufe durch die Zwerg- und Mückenfledermaus im UG festgestellt. In folgender Tabelle 2 findet die Bewertung des ermittelten Jagdhabitats statt.

**Tabelle 2: Bewertung der Jagdhabitat nach Breuer (1994) in Bach et al. (1999)**

<b>Jagdhabitat</b>	<b>Jagende Art</b>	<b>Bedeutung</b>
JH 1	Zwerg- und Mückenfledermaus	allgemein

Das ermittelte Jagdhabitat umfasst die Ackerfläche sowie deren angrenzenden Randbereiche. Hier jagten regelmäßig, jedoch nur in mittlerer bis geringer Aktivitätsdichte die Zwerg- sowie die Mückenfledermaus. Das Jagdhabitat 1 besitzt somit aufgrund der Nutzung durch zwei Arten, jedoch nur mit einer mittleren bis geringen Aktivitätsdichte nur eine mittlere Bedeutung. Weitere Fledermausjagdhabitats wurden im Untersuchungsgebiet nicht festgestellt.

### **Quartiere**

Während der Aus- und Einflugzeiten zur Wochenstubenzeit wurden keine Hinweise für größere Fledermausquartiere wie z.B. Wochenstubenquartiere (Aufzucht der Jungtiere) im UG durch Ein- und Ausflüge oder Schwärmverhalten ermittelt.

In einer alten Kastanie in der südwestlichsten Ecke des Untersuchungsgebietes (Ecke Königberger Straße/Seedorfer Straße) besteht Fledermauswinterquartierpotenzial. Ansonsten ergaben sich keine Hinweise für Winterquartierpotenzial in den Bäumen oder Gebäuden im Untersuchungsgebiet. Balzquartiere und Tagesquartiere einzelner Fledermausindividuen können in den Gebäuden und Bäumen mit entsprechendem Potenzial bestehen.

### **Flugstraßen**

Flugstraßen verbinden die unterschiedlichen Teillebensräume von Fledermauspopulationen miteinander. Vor allem strukturgebundene Fledermausarten fliegen zu diesem Zweck eng an linearen Landschaftselementen wie Knicks, Baumreihen, Waldrändern und Gewässeruferräumen entlang. Im Laufe der Zeit bilden sich durch die regelmäßige Nutzung solcher Strukturen Traditionen heraus. Derartige traditionelle Flugrouten sind integrale Bestandteile des Gesamtlebensraumes und nur schwer ersetzbar. Hinweise auf Flugstraßen ergeben sich durch gerichtete Über- oder Durchflüge. Es wurden während der Begehungen keine Hinweise für bedeutende Flugstraßen ermittelt.

#### **2.1.3 Teillebensräume**

Eine Einstufung der Teillebensräume erfolgt anhand der ermittelten Daten aus 2018 und des Bewertungsrahmens (siehe Tabelle 4 im Anhang). Es wurde ein Teillebensraum (TL 1)

ermittelt. Dieser Teillebensraum besitzt eine mittlere Bedeutung (TL 1). Die mittlere Bedeutung des TL 1 ergibt sich aus dem hier bestehenden Jagdhabitat der Zwerg- und Mückenfledermaus) sowie dem Auftreten von mindestens vier Fledermausarten.

Auf eine graphische Darstellung des ermittelten Teillebensraumes wird verzichtet, da dieser gleich dem erfassten Jagdhabitat (siehe Abb. 2: JH 1) ist. Der übrige Bereich des UG besitzt nur eine mäßige Bedeutung für Fledermäuse.

## 2.2 Brutvögel

Die Ackerfläche bietet aufgrund seiner geringen Größe und Nutzung kaum Potenzial für Offenlandvögel. Während der Untersuchung wurde keine Nutzung des Ackers durch Brutvögel des Offenlandes (z.B. Kiebitz, Feldlerche) festgestellt. Die Ackerfläche wurde als Nahrungshabitat durch Brutvögel (z.B. Amsel, Haussperling, Stieglitz) aus der Umgebung genutzt. Die Obstbäume in den angrenzenden Gärten sowie die Bäume an der Seedorfer Straße und Königsberger Straße bieten baumbewohnenden Vogelarten Brutplatzpotenzial. Das kleine Gebüsch aus geköpften Eschen mit einem Gestrüpp aus Brombeeren am westlichen Rand des Ackers besitzt Brutplatzpotenzial für Gebüschbrüter. Das bestehende Haus im Bereich des Baufeldes 3 im Südwesten des UG wird durch Haussperlinge als Brutplatz genutzt.

Das Untersuchungsgebiet ist hinsichtlich Brutvögeln im Vergleich zu anderen untersuchten Gebieten in Schleswig-Holstein als ein **durchschnittlich arten- und individuenreicher Lebensraum** zu charakterisieren.

## 2.3 Baumbewohnende Käferarten

Der Eremit oder auch Juchtenkäfer (*Osmoderma eremita*) besiedelt eine in heutigen Wäldern sehr selten gewordene Struktur, wodurch ihm die Funktion einer Schirmart für die große Vielfalt gefährdeter xylobionter (holzbewohnender) Arten zukommt (LOBF NRW 2005, LFW 2002). Die Entwicklungsdauer der Larven beträgt 3 – 4 Jahre. Sie leben in Baumhöhlen mit ausreichendem Mulmvorrat, die z.B. von Spechten angelegt wurden. Die Nahrung besteht aus Holzmulm und morschem Holz. Wichtiger als die Baumart ist das Vorhandensein eines genügend großen Mulmvorrats mit geeigneter Feuchte und Konsistenz. Besiedlungsfähige Höhlen besitzen z.B. Eichen ab einem Alter von 150- 200 Jahren (SCHAFFRATH 2003). Der Nachweis des Eremiten erfolgt meist über die charakteristisch zylindrischen Kotkrümel der Käferlarven sowie durch Fragmente der Elterngeneration. Das Auffinden der Imagines ist äußerst selten. Es wurden keine größeren Höhlen mit ausreichend Mulm in den untersuchten Bäumen ermittelt, in denen der Eremit vorkommen könnte.

Eine weitere artenschutzrechtlich relevante xylobionte Käferart ist der Große Eichenbock (*Cerambyx cerdo*), der auch unter dem Namen Heldbock bekannt ist. Mit 24 – 53 mm Länge zählt er zu den größten in Mitteleuropa vorkommenden Käferarten. Als Habitatbäume bevorzugt er insbesondere Stieleichen, seltener auch Traubeneichen, Buchen oder Ulmen (LFW 2006). Wichtig dabei ist, dass der Baum besonnte Bereiche und durchfeuchtete Stämme besitzt. Die Entwicklungszeit der Larven dauert 3-5 Jahre. Der Nachweis erfolgt insbesondere

über die charakteristischen, sehr großen Bohrlöcher und abgeflachten, daumenstarken Bohrgängen.

Es wurden während der Untersuchung an den Bäumen keine typischen Bohrlöcher oder –gänge gefunden, die auf einen Besatz durch den Großen Eichenbock schließen lassen würden. Auch ist das Potenzial der bestehenden Bäume als Habitatbaum für den Großen Eichenbock als gering anzusehen.

#### **2.4 Weitere FFH Anhang IV-Arten)**

Andere Arten des Anhangs IV der FFH-Richtlinie sind nicht zu erwarten, da die übrigen Arten des Anhangs IV sehr spezielle Lebensraumansprüche haben (Trockenrasen, Heiden, Moore, Gewässer), die hier nicht erfüllt werden. In Schleswig-Holstein kommen nur vier sehr seltene Pflanzenarten des Anhangs IV vor, die sämtlich auf Gewässer oder Feuchtbiotope angewiesen sind. Diese Pflanzenarten des Anhangs IV benötigen ebenfalls sehr spezielle Standorte und können im UG nicht vorkommen.

### **3 Beschreibung des Vorhabens**

Im Untersuchungsgebiet sollen in den Bereichen der Baufelder 1-3 (siehe Abb. 1) neben einer KITA und einem Spielplatz zwei- bis dreigeschossige Wohngebäude errichtet werden. Des Weiteren soll die bestehende Wohnbebauung verdichtet werden. Hierfür sollen Bäume gefällt (Obstbäume in bestehenden Gärten sowie einzelne Straßenbäume im Bereich des Baufeldes 1), das Gebüsch im Baufeld 2 gerodet und das bestehende Gebäude im Baufeld 3 abgerissen werden. Die Straßenbäume entlang der Königsberger und Seedorfer Straße in den Baufeldern 2 und 3 sollen überwiegend erhalten bleiben.

Die Wirkungen des Baubetriebes werden nach derzeitigem Wissensstand im Rahmen des im Hochbaus üblichen liegen. Spezielle Arbeiten, die besonderen Lärm oder Schadstoffemissionen verursachen, sind nicht vorgesehen. Die Schadstoffbelastung durch die Emissionen des Baubetriebes wird sich nach dem Stand der Technik im bei modernen Baumaschinen üblichen Rahmen halten und daher keine merklichen Veränderungen an der Vegetation oder der Gesundheit von Tieren im Umfeld der Baustelle hervorrufen.

#### **3.1 Wirkungen auf Fledermäuse**

Durch die Fällung von Bäumen oder Abriss des Gebäudes außerhalb der Winterquartierzeit (01.12. bis 28.02.) könnten Tagesquartiere einzelner Individuen sowie Balzquartiere im Spätsommer/Herbst betroffen sein. Die Kastanie sowie der überwiegende Teil der Bäume an der Seedorfer und Königsberger Straße sollen erhalten bleiben. Von der Fällung betroffen sind Obstbäume in den Gartenbereichen sowie Straßenbäume im Bereich des Baufeldes 1. Die Fällung der Bäume sollte somit bei nicht bestehendem Winterquartierpotenzial in den Bäumen und dem Gebäude innerhalb der Winterquartierzeit (01.12. bis 28.02.) erfolgen. Bei Fällung bzw. Abriss außerhalb dieses Zeitraumes müsste eine Kontrolle der Bäume und des

Gebäudes auf aktuellen Besatz vor Durchführung erfolgen, um eine Tötung von Fledermausindividuen zu verhindern. Von einem Verlust des Jagdhabitats 1 durch das Vorhaben ist auszugehen. Aufgrund der nur mittleren Bedeutung, der bestehenden Ausweichmöglichkeiten in der näheren Umgebung sowie der relativen Störungsunempfindlichkeit dieser beiden Arten bezüglich ihrer Jagdhabitats ist jedoch nicht mit einer erheblichen Beeinträchtigung diesbezüglich zu rechnen. Durch den möglichen Verlust des Jagdhabitats entsteht somit keine erhebliche Beeinträchtigung des Erhaltungszustandes der Lokalpopulation.

Erhebliche Störungen durch baubedingte Wirkfaktoren sind ebenfalls nicht anzunehmen, wenn diese im üblichen Rahmen erfolgen.

### 3.2 Wirkungen auf Vögel

In den Bäumen entlang der Seedorfer und Königsberger Straße, in den bestehenden Obstbäumen sowie in dem Gebüsch im Baufeld 2 besteht Potenzial für Vogelbrutplätze. Das bestehende Gebäude im Baufeld 3 wird durch Haussperlinge als Brutplatz genutzt. Die geplanten Fällungen, Rodungen sowie der Gebäudeabriss müssen somit zur Vermeidung von Tötungen oder Verletzungen außerhalb der Brutzeit der Vögel (01.03. – 30.09.) erfolgen. Es ist somit mit Brutplatzverlusten von Gebäudebrütern (Haussperlinge) und Nischen- und Höhlenbrütern anzunehmen. Diese Brutplatzverluste könnten jedoch durch die fachgerechte Anbringung von künstlichen Nisthilfen kompensiert werden. Für Freibrüter bestehen im näheren Umfeld ausreichend Ausweichmöglichkeiten (z.B. auf der angrenzenden Fläche des Friedhofes). Kleinflächige Verluste wie hier, werden offenbar durch die allgemeine Entwicklung der Gehölzbestände kompensiert, so dass die ökologischen Funktionen für die Gesamtpopulationen erhalten bleiben.

In Tabelle 3 sind in einer Übersicht die Wirkungen auf die Vogelarten dargestellt.

**Tabelle 3: Anlagebedingte Wirkungen des Vorhabens auf Vögel. Begründung der Folgen der Vorhabenswirkungen im Text (siehe I -II).**

Art	Wirkung des Vorhabens	Folgen der Vorhabenswirkungen
Haussperling	Verlust von Brutplätzen	Verlust von Fortpflanzungsstätten (I)
Höhlen- und Nischenbrüter	Verlust von Brutplätzen	Verlust von Fortpflanzungsstätten (I)
Gebüschbrüter	Kein Verlust von kompletten Revieren.	Ausweichen möglich (II)
Übrige Gehölzvögel	Kein Verlust von kompletten Revieren.	Ausweichen möglich (II)

1. Der Verlust von Brutplätzen der **Höhlen- und Nischenbrüter** sowie des Haussperlings kann durch Anbringung von künstlichen Nisthilfen ausreichend kompensiert werden. Diese werden auch von diesen Arten gut angenommen.



- ii. **Verbreitete Gehölzvögel.** Die hier betroffenen Arten sind Baum- oder Gebüschbrüter, die auch ihre Nahrungsreviere in oder in der Nähe der Gehölze/Gebüsche haben. Für sie ist vor Allem der quantitative Aspekt der Lebensraumveränderung von Bedeutung. Der mögliche Verlust von relativ wenigen Gehölzen/Gebüsch führt nicht zur Verminderung der Anzahl von Revieren. Die Veränderungen können von den hier vorkommenden, anpassungsfähigen Arten, die in Schleswig-Holstein im Bestand zunehmen oder auf sehr hohem Niveau stabil sind, aufgefangen werden. Die Bestandsentwicklung der meisten Gehölzvögel der Wohnblockzone und der Gartenstadt ist positiv, was darauf hinweist, dass dieser Lebensraumtyp weiterhin zunimmt. Die ökologischen Funktionen im Sinne des § 44 (5) BNatSchG bleiben damit im räumlichen Zusammenhang erhalten. Ihr potenzieller Bestand wird sich langfristig nicht verkleinern.

Mit Störungen ist bei den sämtlich zu den relativ wenig störungsempfindlichen Arten, die deshalb auch im Siedlungsbereich bzw. dessen Umfeld vorkommen können, nicht zu rechnen. Diese Arten sind nicht über größere Entfernungen durch Lärm oder Bewegungen zu stören. Wirkungen des Baubetriebes und später des Wohngebietsbetriebes im Vorhabensgebiet werden kaum weiter reichen als die Baustelle bzw. das Wohngebiet. Es kommt also nicht zu erheblichen Störungen über die Baustellen hinaus.

Um Tötungen oder Verletzungen zu verhindern, müssen die geplanten Fällungen/Rodungen/Abrisse außerhalb der Brutzeit der Vögel (01.03. bis 30.09.) erfolgen.

#### **4 Artenschutzrechtliche Prüfung**

In diesem Kapitel werden die möglichen vorhabensbedingten Beeinträchtigungen der artenschutzrechtlich relevanten Arten aus artenschutzrechtlicher Sicht beurteilt, in dem das mögliche Eintreten der in § 44 (1) BNatSchG formulierten Zugriffsverbote geprüft wird.

Im Abschnitt 3 des Bundesnaturschutzgesetzes vom 01.03.2010 sind die Bestimmungen zum Schutz und zur Pflege wild lebender Tier- und Pflanzenarten festgelegt. Neben dem allgemeinen Schutz wild lebender Tiere und Pflanzen (§ 39) werden im § 44 strengere Regeln zum Schutz besonders und streng geschützter Arten genannt.

Nach § 44 Abs. 1 BNatSchG ist es verboten (Zugriffsverbote)

1. wild lebenden Tieren der besonders geschützten Arten nachzustellen, sie zu fangen, zu verletzen oder zu töten oder ihre Entwicklungsformen aus der Natur zu entnehmen, zu beschädigen oder zu zerstören,

2. wild lebende Tiere der streng geschützten Arten und der europäischen Vogelarten während der Fortpflanzungs-, Aufzucht-, Mauser-, Überwinterungs- und Wanderungszeiten erheblich zu stören; eine erhebliche Störung liegt vor, wenn sich durch die Störung der Erhaltungszustand der lokalen Population einer Art verschlechtert,

3. Fortpflanzungs- oder Ruhestätten der wild lebenden Tiere der besonders geschützten Arten aus der Natur zu entnehmen, zu beschädigen oder zu zerstören,

4. wild lebende Pflanzen der besonders geschützten Arten oder ihre Entwicklungsformen aus der Natur zu entnehmen, sie oder ihre Standorte zu beschädigen oder zu zerstören.

Sofern die ökologische Funktion der von dem Eingriff oder Vorhaben betroffenen Fortpflanzungs- oder Ruhestätte oder der Standorte wild lebender Pflanzen im räumlichen Zusammenhang weiterhin erfüllt werden kann, führt dies zu einer Teilfreistellung von den Verboten des § 44 Abs. 1 Nr. 1 und 3 BNatSchG. Ein Verstoß gegen das Verbot liegt nicht vor, wenn die ökologische Funktion der von dem Eingriff oder Vorhaben betroffenen Fortpflanzungs- und Ruhestätten im räumlichen Zusammenhang weiterhin erfüllt wird. In so einem Fall würde entsprechend auch keine artenschutzrechtliche Ausnahme nach § 45 BNatSchG erforderlich.

Von Bedeutung ist, dass die Funktion der Lebensstätte für die Populationen der betroffenen Arten kontinuierlich erhalten bleibt. Kann dies bestätigt werden oder durch Vermeidungsmaßnahmen oder vorgezogene Ausgleichsmaßnahmen erreicht werden, ist keine Ausnahmegenehmigung erforderlich. Geht die Funktion der Lebensstätte dauerhaft verloren oder wird sie zeitlich begrenzt derart unterbrochen, dass dies für die Populationen der relevanten Arten nicht tolerabel ist, ist von einem Verbotstatbestand auszugehen. Kann die Lebensstätte als solche ihre Funktion bei einer Beschädigung weiter erfüllen, weil nur ein kleiner, unerheblicher Teil einer großräumigen Lebensstätte verloren geht ohne dass dieses eine erkennbare Auswirkung auf die ökologische Funktion bzw. auf die Population haben wird, ist keine Ausnahmegenehmigung erforderlich.

Vor der eigentlichen artenschutzrechtlichen Prüfung erfolgt eine Relevanzprüfung mit dem Ziel, die artenschutzrechtlich relevanten Arten zu ermitteln, die potentiell im Untersuchungsgebiet vorkommen.

#### **4.1 Relevanzprüfung**

Bei der Feststellung der vorkommenden und zu betrachtenden betroffenen Arten wird unterschieden, ob sie nach europäischem (FFH-RL, VSchRL) oder nur nach deutschem Recht geschützt sind. Nach der neuen Fassung des BNatSchG ist klargestellt, dass für nach § 15 BNatSchG zulässige Eingriffe sowie für Vorhaben in Gebieten mit Bebauungsplänen nach § 30 BauGB, während der Planaufstellung nach § 33 BauGB und im Innenbereich nach § 34 BauGB die artenschutzrechtlichen Verbote nur noch bezogen auf die europäisch geschützten Arten, also die Arten des Anhang IV der FFH-Richtlinie und die europäischen Vogelarten, gelten. Für Arten, die nur nach nationalem Recht (z.B. Bundesartenschutzverordnung) besonders geschützt sind, gilt der Schutz des § 44 (1) BNatSchG nur für Handlungen außerhalb von nach § 15 BNatSchG zugelassenen Eingriffen. Eine Verordnung nach § 54 (1) Nr. 2 BNatSchG, die weitere Arten benennen könnte, wurde bisher nicht erlassen.

#### **4.1.1 Pflanzenarten des Anhangs IV der FFH-Richtlinie**

Pflanzenarten des Anhangs IV FFH-RL kommen nicht vor und sind somit nicht betroffen.

#### **4.1.2 Tierarten des Anhangs IV der FFH-Richtlinie**

##### **Fledermäuse**

In den Bäumen und Gebäuden können Tagesquartiere und Balzquartiere von Fledermäusen bestehen, die durch das Fällen der Bäume oder Abriss von Gebäuden betroffen wären. Das bestehende Jagdhabitat könnte durch das Vorhaben seine Funktion verlieren.

Konflikte mit möglicher artenschutzrechtlicher Relevanz:

- Möglicher Funktionsverlust vorhandener benachbarter Fortpflanzungsstätten
- Tötungen/Verletzungen bei Fällung von Bäumen oder Abriss von Gebäuden mit Tagesquartier- oder Balzquartierpotenzial

Somit ist eine weitere Betrachtung in der Artenschutzprüfung erforderlich.

##### **Haselmaus**

Es wurden keine Hinweise für das Vorkommen der Haselmaus im Vorhabensgebiet festgestellt. Das Vorkommen der Haselmaus ist nicht anzunehmen.

##### **Amphibien/Reptilien**

Amphibien oder Reptilien, die im Anhang IV der FFH-RL aufgeführt sind, sind im Vorhabensgebiet nicht anzunehmen.

##### **Baumbewohnende Käferarten**

Von den baumbewohnenden Käferarten, die in Schleswig-Holstein vorkommen, befinden sich nur der Eremit (*Osmoderma eremita*) und der Große Eichenbock (*Cerambyx cerdo*) im Anhang IV der FFH-RL.

Große Baumhöhlen mit ausreichend Mulm (Eremit) oder typische Bohrlöcher und –gänge (Großer Eichenbock) wurden während der Begehungen im Vorhabensgebiet nicht festgestellt. Ein Besatz der Bäume durch diese beiden Käferarten ist somit nicht anzunehmen (siehe auch Kapitel 2.3).

##### **Europäische Vogelarten**

Alle heimischen Vogelarten sind sowohl nach BNatSchG national besonders geschützt als auch nach der EU-Vogelschutzrichtlinie europäisch geschützt. Betroffen könnten hier Arten aus der Gruppe der Gehölz- und Gebäudebrüter sein.

Konflikte mit möglicher artenschutzrechtlicher Relevanz:

- Verlust von Fortpflanzungs- und Ruhestätten
- Mögliche Tötung/Verletzung bei Fällung/Rodung/Abriss

Somit ist eine weitere Betrachtung in der Artenschutzprüfung erforderlich.

## **42 Prüfung des Eintretens der Verbote nach § 44 BNatSchG**

### **Zu berücksichtigende Tötungen oder Verletzungen**

Im Falle der Durchführung des Vorhabens bei aktuellem Besitz der Bäume oder der Gebäude durch Fledermäuse oder Vögel kann es zu Tötungen oder Verletzungen von Individuen dieser Arten kommen. Das Bauvorhaben darf somit nur dann erfolgen, wenn ein aktueller Besitz auszuschließen ist. Die von der Fällung betroffenen Bäume sowie das Gebäude im Baufeld 3 besitzen kein Potenzial für Fledermauswinterquartiere. Ein Besitz der von der Fällung betroffenen Bäume und des Gebäudes zur Fledermauswinterquartierzeit ist somit auszuschließen. Die Fällung der Bäume sowie der Abriss des Gebäudes muss somit innerhalb der Winterquartierzeit der Fledermäuse (01.12. bis 28.02.) erfolgen. Die Vogelbrutzeit liegt ebenfalls nicht in diesem Zeitraum. Außerhalb dieses Zeitraumes ist das Vorhaben nur dann möglich, wenn vorher durch eine erneute Kontrolle der zu fällenden Bäume ein aktueller Besitz von Vögeln und Fledermäusen ausgeschlossen werden kann. Dies muss dann jedoch so zeitnah erfolgen, dass ein Neubesatz zwischen Untersuchung und Fällbeginn auszuschließen ist. Bezüglich des möglichen Abrisses des Gebäudes im Baufeld 3 ist festzuhalten, dass ein Abriss zur Brutvogelzeit bei bestehendem Brutnutzung durch den Haussperling zu Tötungen oder Verletzungen von Gebäudebrütern führen würde.

### **Zu berücksichtigende Störungen**

Alle vorkommenden Fledermausarten und potenziell anzunehmende Vogelarten sind Arten, die sich an das Leben in städtlichen Gebieten angepasst haben. Zu vorhabensbedingten Störungen im Sinne des § 44 Abs. 1 Nr. 2 kommt es durch das Vorhaben nicht.

### **Zu berücksichtigende Lebensstätten von Fledermäusen**

Fortpflanzungs- und Ruhestätten von Fledermäusen sind ihre Quartiere. Die potenziellen Tagesquartiere von Spalten bewohnenden Arten gelten nach der derzeitigen Diskussion nicht als zentrale Lebensstätten und damit nicht als Fortpflanzungs- und Ruhestätten im Sinne des § 44 BNatSchG, denn sie sind i.d.R. so weit verbreitet, dass praktisch immer ausgewichen werden kann. Jagdgebiete gehören nicht zu den in § 44 aufgeführten Lebensstätten, jedoch können sie für die Erhaltung der ökologischen Funktion der Fortpflanzungsstätten Bedeutung erlangen. Das trifft dann zu, wenn es sich um besonders herausragende und für das Vorkommen wichtige limitierende Nahrungsräume handelt. Dies trifft hier jedoch nicht zu.

### **Zu berücksichtigende Lebensstätten von Vögeln**

Fortpflanzungsstätten sind die Nester der Vögel inklusive eventueller dauerhafter Bauten, z.B. Spechthöhlen. Außerdem ist die Gesamtheit der geeigneten Strukturen des Brutreviers, in dem ein Brutpaar regelmäßig seinen Brutplatz sucht, als relevante Lebensstätte (Fortpflanzungs- und Ruhestätte) anzusehen. Soweit diese Strukturen ihre Funktionen für das Brutgeschäft trotz einer teilweisen Inanspruchnahme weiter erfüllen, liegt keine nach § 44 relevante

Beschädigung vor. Vogelfortpflanzungs- und Ruhestätten sind also dann betroffen, wenn ein ganzes Brutrevier, indem sich regelmäßig genutzte Brutplätze befinden, beseitigt wird. Das ist z.B. dann der Fall, wenn die Fläche eines beseitigten Gehölzes ungefähr der halben Größe eines Vogelreviers entspricht.

Zu betrachten ist also, ob Brutreviere von europäischen Vogelarten beseitigt werden. Es werden durch das Bauvorhaben bei Ausführung entsprechender vorgezogener Ausgleichsmaßnahmen (Anbringung von Nistkästen) keine Brutreviere mit Fortpflanzungsstätten von vorkommenden Arten beseitigt oder so beschädigt, dass sie ihre Funktion verlieren (siehe unten: Ausgleichs- und Vermeidungsmaßnahmen).

Der Verlust von Nahrungsraum kann durch die an stadtypische Begebenheiten gut angepassten vorkommenden Brutvogelarten ausreichend kompensiert werden, so dass keine Verschlechterung des lokalen Erhaltungszustandes dieser Arten durch das Vorhaben entsteht.

### **Artenschutzrechtliche Prüfung**

Die zutreffenden Sachverhalte werden dem Wortlaut des § 44 (1) BNatSchG stichwortartig gegenübergestellt.

Nach § 44 Abs. 1 BNatSchG ist es verboten (Zugriffsverbote)

1. wild lebenden Tieren der besonders geschützten Arten nachzustellen, sie zu fangen, zu verletzen oder zu töten oder ihre Entwicklungsformen aus der Natur zu entnehmen, zu beschädigen oder zu zerstören,
  - a. Ein Eintreten dieses Verbotes tritt nicht ein, wenn die Fällungen außerhalb der Brutzeit der Vögel sowie innerhalb der Winterquartierzeit der Fledermausarten durchgeführt werden (somit vom 01.12. bis 28.02.). Möglich erscheint auch eine erneute Besatzkontrolle vor Beginn der Fällungen. Bei bekannter Nutzung des Gebäudes im Baufeld 3 durch den Haussperling erscheint eine erneute Besatzkontrolle vor einem Abriss innerhalb der Brutvogelzeit nicht zielführend.
2. wild lebende Tiere der streng geschützten Arten und der europäischen Vogelarten während der Fortpflanzungs-, Aufzucht-, Mauser-, Überwinterungs- und Wanderungszeiten erheblich zu stören; eine erhebliche Störung liegt vor, wenn sich durch die Störung der Erhaltungszustand der lokalen Population einer Art verschlechtert,
  - b. Dieses Verbot wird hinsichtlich der Fledermäuse und Vögel nicht verletzt, wenn die Fällungen und der Abriss im Zeitraum 01.12. bis 28.02. erfolgen (siehe a.).
3. Fortpflanzungs- oder Ruhestätten der wild lebenden Tiere der besonders geschützten Arten aus der Natur zu entnehmen, zu beschädigen oder zu zerstören,
  - c. Dieses Verbot tritt nicht ein, wenn entsprechende Ausgleichsmaßnahmen (Anbringung von Nistkästen für den Haussperling sowie Nischen- und Höhlenbrüter) erfolgen.
4. wild lebende Pflanzen der besonders geschützten Arten oder ihre Entwicklungsformen aus der Natur zu entnehmen, sie oder ihre Standorte zu beschädigen oder zu zerstören.

d. hier nicht betrachtet.

**Ausgleichs- und Vermeidungsmaßnahmen:**

- Der mögliche Abriss des Gebäudes im Baufeld 3 sowie die Baumfällungen und Rodungen sind aus artenschutzrechtlichen Gründen nur außerhalb der Monate März bis einschließlich November zulässig. Anderenfalls sind die Arbeiten nur möglich, wenn durch eine Prüfung das Vorhandensein von Vogel-Niststätten und Fledermaustages- oder Balzquartieren sicher ausgeschlossen werden kann.
- Ortsnahe Installation von Nistkästen für den Haussperling und Nischen- und Höhlenbrüter vor Beginn des Vorhabens (CEF-Maßnahme). Hierfür sollten aus gutachterlicher Sicht mindestens sechs Sperlingskoloniehäuser (z.B. 1SP der Firma Schwegler) sowie zehn Nisthöhlen (Mix aus handelsüblichen Nisthöhlen) ortsnah fachgerecht angebracht werden.

So kommt es hinsichtlich Fledermäusen, xylobionten Käferarten und Vögeln bei Einhaltung oben genannter Ausgleichs- und Vermeidungsmaßnahmen nicht zum Eintreten der Verbote nach § 44 (1) BNatSchG. Damit wird zur Verwirklichung des Vorhabens keine Ausnahme nach § 45 (7) BNatSchG erforderlich.

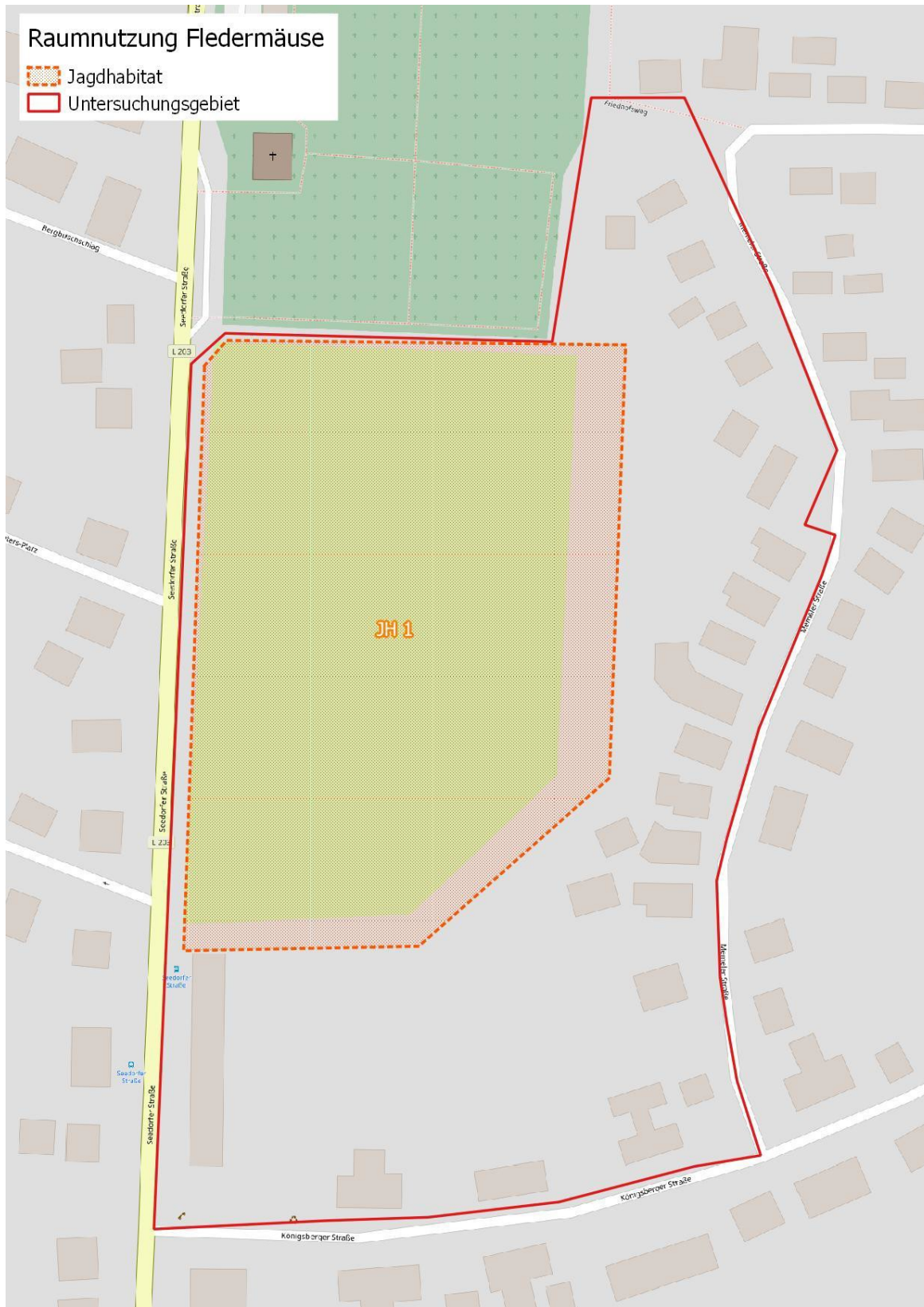
Dipl.-Biol. Björn Leupolt

## 5 Literatur

- BACH, L.; BRINKMANN, R., LIMPENS, H., RAHMEL, U., REICHENBACH, M. & ROSCHEN, A. (1999): Bewertung und planerische Umsetzung von Fledermausdaten im Rahmen der Windkraftplanung. - Bremer Beiträge für Naturkunde und Naturschutz Band 4. S. 163-170.
- BRINKMANN, R. (1998): Berücksichtigung faunistisch-tierökologischer Belange in der Landschaftsplanung. –Informationsdienst. Naturschutz Niedersachs. 4/98: 57-128.
- GRÜNEBERG, C., H.- G. BAUER, H. HAUPT, O. HÜPPOP & T. RYSLAVY & P. SÜDBECK (2015): Rote Liste der Brutvögel Deutschlands. Berichte zum Vogelschutz 52:19-67
- LFW (2006): Artenhandbuch der für den Wald relevanten Arten der Anhänge II FFH-RL und I VS-RL, 4. Fassung 6/2006.
- LFW Bayern (2002): Artenhandbuch der für den Wald relevanten Arten des Anhanges II der FFH-RL [...] – Freising, 161 S. + Anl.
- LÖBF NRW (2005): Artensteckbrief *Osmoderma eremita*; [http://www.natura2000.munlv.nrw.de/fachdoku/ffh-arten/arten/kaefer/osmoderma\\_eremita\\_steckb.htm](http://www.natura2000.munlv.nrw.de/fachdoku/ffh-arten/arten/kaefer/osmoderma_eremita_steckb.htm);
- MEINIG, H, P. BOYE & R. HUTTERER (2009): Rote Liste und Gesamtartenliste der Säugetiere (Mammalia) Deutschlands, Bearbeitungsstand Oktober 2008. – Naturschutz und Biologische Vielfalt 70 (1):115-153
- SCHAFFRATH, U. (2003): Zur Lebensweise, Verbreitung und Gefährdung von *Osmoderma eremita* (Teile 1 + 2). – PHILIPPICA 10(3): 157-248 und 10(4): 249- 336.
- SÜDBECK, P., H. ANDRETTZKE, S. FISCHER, K. GEDEON, T. SCHIKORE, K. SCHRÖDER & C. SUDFELDT (Hrsg. 2005): Methodenstandards zur Erfassung der Brutvögel Deutschlands. Radolfzell, 777 S.







**Abbildung 3: Ermittelte Fledermausraumnutzung ohne Fledermauswinterquartierpotenzial**

**Tabelle 4: Rahmen für die Bewertung von Fledermauslebensräumen nach BRINKMANN (1998)**

Wertstufe	Definition der Skalenabschnitte
<b>V</b> <b>Sehr hohe Bedeutung</b>	<ul style="list-style-type: none"> <li>– <b>Quartiere</b> (Wochenstuben) von stark gefährdeten und vom Aussterben bedrohten Fledermausarten (RL 2 und RL 1) sowie solchen des Anhangs II FFH-Richtlinie <u>oder</u></li> <li>– Große <b>Quartiere</b> (Wochenstuben) von gefährdeten Fledermausarten (RL 3 und RL G) <u>oder</u></li> <li>– Lebensräume mit <b>Quartieren</b> (Wochenstuben) von mindestens 4 Fledermausarten <u>oder</u></li> <li>– Bedeutende <b>Flugstraßen</b> von stark gefährdeten und vom Aussterben bedrohten Fledermausarten (RL 2 und RL 1) sowie solchen des Anhangs II FFH-Richtlinie <u>oder</u></li> <li>– Bedeutende <b>Jagdgebiete</b> von stark gefährdeten und vom Aussterben bedrohten Fledermausarten (RL 2 und RL 1) sowie solchen des Anhangs II FFH-Richtlinie <u>oder</u></li> <li>– Bedeutende <b>Flugstraßen</b> von mindestens 4 Fledermausarten</li> </ul>
<b>IV</b> <b>Hohe Bedeutung</b>	<ul style="list-style-type: none"> <li>– <b>Quartiere</b> (Wochenstuben) von gefährdeten Fledermausarten (RL 3 und RL G) <u>oder</u></li> <li>– Große <b>Quartiere</b> (Wochenstuben) von ungefährdeten Fledermausarten (auch RL D und V) <u>oder</u></li> <li>– Lebensräume mit <b>Quartieren</b> (Wochenstuben) von mindestens 2 Fledermausarten <u>oder</u></li> <li>– Lebensräume mit einer hohen Anzahl von <b>Balzrevieren</b> der Rauhaufledermaus <u>oder</u></li> <li>– Lebensräume mit einer hohen Anzahl von <b>Balzrevieren</b> von mindestens zwei <i>Pipistrellus</i>-Arten <u>oder</u></li> <li>– Alle <b>Flugstraßen</b> von stark gefährdeten und vom Aussterben bedrohten Fledermausarten (RL 2 und RL 1) sowie solchen des Anhangs II FFH-Richtlinie <u>oder</u></li> <li>– <b>Flugstraßen</b> von <i>Myotis</i>-Arten (Ausnahme Wasserfledermaus <i>Myotis daubentonii</i>)</li> <li>– Alle bedeutenden <b>Flugstraßen</b> (&gt; 5 Individuen) <u>oder</u></li> <li>– Bedeutende <b>Jagdgebiete</b> einer gefährdeten Fledermausart (RL 3 und RL G) <u>oder</u></li> <li>– Bedeutende <b>Jagdgebiete</b> von mindestens 2 Fledermausarten <u>oder</u></li> <li>– <b>Jagdgebiete</b> von mindestens 4 Arten</li> </ul>
<b>III</b> <b>Mittlere Bedeutung</b>	<ul style="list-style-type: none"> <li>– Alle <b>Quartiere</b> (Wochenstuben, Balzquartiere etc.), die nicht in die Kategorien V oder IV fallen <u>oder</u></li> <li>– alle <b>Flugstraßen</b>, die nicht in die Kategorien V oder IV fallen <u>oder</u></li> <li>– Bedeutende <b>Jagdgebiete</b> einer ungefährdeten Fledermausart (auch RL D und V) <u>oder</u></li> <li>– Unbedeutende <b>Jagdgebiete</b> von mindestens zwei Fledermausarten <u>oder</u></li> <li>– Auftreten von mindestens 4 Fledermausarten</li> </ul>
<b>II</b> <b>Mäßige Bedeutung</b>	<ul style="list-style-type: none"> <li>– Funktionsräume mit Vorkommen von Fledermäusen, die nicht in die Kategorien V-III fallen</li> </ul>
<b>I</b> <b>Geringe Bedeutung</b>	<ul style="list-style-type: none"> <li>– Gebiete ohne Vorkommen von Fledermäusen</li> </ul>
<b>Fledermausfeindlich</b>	<ul style="list-style-type: none"> <li>• Gebiete mit negativen Auswirkungen auf Fledermäuse</li> </ul>

# Ö 14

## Beschlussvorlage Stadt Ratzeburg

Stadt Ratzeburg 2018 – 2023

Datum: 14.03.2019

SR/BeVoSr/123/2019/1

Gremium	Datum	Behandlung
Planungs-, Bau- und Umweltausschuss	04.03.2019	Ö
Hauptausschuss	11.03.2019	Ö
Stadtvertretung	25.03.2019	Ö

Verfasser: Wolf

FB/Aktenzeichen: 6/ 61

### **Städtebaulicher Vertrag zur 2. Änderung und Ergänzung des Bebauungsplanes Nr. 23 "südwestlich Zittschower Weg, nordöstlich Posener Straße"**

**Zielsetzung:** Schaffung und Erhalt von Wohnbebauung durch  
Änderung des festgesetzten Mischgebietes in ein  
Wohngebiet

**Beschlussvorschlag:** *Dem der Originalvorlage anliegenden städtebaulichen  
Vertrag zur 2. Änderung und Ergänzung des  
Bebauungsplanes Nr. 23 "südwestlich Zittschower  
Weg, nordöstlich Posener Straße" zwischen der Stadt  
Ratzeburg und der Hermann Rautenberg  
Projektentwicklungsgesellschaft mbH wird  
zugestimmt.*

\_\_\_\_\_  
Bürgermeister

\_\_\_\_\_  
Verfasser

**elektronisch unterschrieben und freigegeben durch:**

Wolf, Michael am 13.03.2019

Voß, Bürgermeister am 13.03.2019

#### **Sachverhalt:**

*Der Planungs-, Bau- und Umweltausschuss hat am 04.03.2019 einen von dem  
ursprünglich vorgeschlagenen Vertragsentwurf abweichenden Beschluss gefasst:  
„Dem städtebaulichen Vertrag zur 2. Änderung und Ergänzung des  
Bebauungsplanes Nr. 23 "südwestlich Zittschower Weg, nordöstlich Posener Straße"  
zwischen der Stadt Ratzeburg und der Hermann Rautenberg  
Projektentwicklungsgesellschaft mbH wird zugestimmt. Die Kosten trägt zu 60% die*

*Firma Rautenberg und zu 40% die Stadt Ratzeburg.“ (Zuvor war eine hälftige Kostenteilung vorgesehen.)*

*Gleichzeitig hatte der Ausschuss den Aufstellungsbeschluss zur 2. Änderung und Ergänzung des Bebauungsplanes Nr. 23 "südwestlich Zittschower Weg, nordöstlich Posener Straße" gefasst.*

*Der Vorhabenträger ist mit der Vertragsänderung einverstanden. Der Hauptausschuss hat in seiner Sitzung am 11.03.2019 einen gleichlautenden Beschluss gefasst.*

*Dieser ergänzten Vorlage liegt nun der geänderte Vertragsentwurf an.*

Der Vorhabenträger, die Firma Hermann Rautenberg Projektentwicklungsgesellschaft mbH, wird Eigentümerin des Grundstücks Zittschower Weg 22. Das Grundstück (Flurstücke 10/6 und 10/63 der Flur 6 der Gemarkung Ratzeburg) liegt im Geltungsbereich des rechtskräftigen Bebauungsplanes Nr. 23 „südwestlich Zittschower Weg“. Der Bebauungsplan setzt hier, wie in dem gesamten Bereich zwischen Zittschower Weg und Posener Straße ein Mischgebiet fest. Der Vorhabenträger beabsichtigt dort Wohnbebauung zu errichten. Eine für das Grundstück gestellte Voranfrage für den Neubau von Reihenhäusern wurde mit Bescheid vom 18.04.2016 bauaufsichtlich versagt, u.a. begründet wie folgt: „...Der Charakter des Mischgebietes bliebe bei einer reinen Wohnnutzung Ihres Grundstückes nicht erhalten, sondern entspräche dem eines Wohngebiets. ...“ Es ist deshalb davon auszugehen, dass für das gesamte Gebiet zwischen Zittschower Weg und Posener Straße keine Baugenehmigungen für wohnbauliche Nutzungen mehr erteilt werden. Um das Vorhaben planungsrechtlich zu ermöglichen wird die 2. Änderung und Ergänzung des Bebauungsplanes Nr. 23 aufgestellt (siehe auch Vorlage zur Aufstellung). Zur Sicherung der Ziele und Zwecke des zukünftigen Bebauungsplanes und u.a. zur Regelung der Übernahme von Kosten soll der städtebauliche Vertrag geschlossen werden. Weiterer Sachverhalt: siehe anliegenden Vertragsentwurf.

#### **Finanzielle Auswirkungen:**

Durch die Ausführung des vorgeschlagenen Beschlusses entstehen folgende Auswirkungen auf den Haushalt: Die Planungskosten für die Änderung des Bebauungsplans werden sich voraussichtlich auf ca. € 30.000 belaufen. Haushaltsmittel stehen unter der HH-Stelle 610.9407 (Ortsplanung) zur Verfügung. Durch die Bebauungsplanänderung ist das Grundstück des Vorhabenträgers im Besonderen betroffen, sodass eine Übernahme von 60 % der Planungskosten durch den Vorhabenträger erfolgen soll.

#### **Anlagenverzeichnis:**

- Vertragsentwurf, Stand : 13.03.2019

Zwischen

der Stadt Ratzeburg

– nachfolgend „Stadt“ genannt –  
vertreten durch den Bürgermeister, Unter den Linden 1,  
23909 Ratzeburg,

und

der Firma Hermann Rautenberg Projektentwicklungsgesellschaft mbH,  
Kolberger Straße 15-17, 23909 Ratzeburg

– nachfolgend „Vorhabenträger“ genannt –  
vertreten durch Herrn Frank Rautenberg

wird folgender **städtebaulicher Vertrag gemäß § 11 BauGB**

geschlossen:

### Präambel:

Die Firma Hermann Rautenberg Projektentwicklungsgesellschaft mbH wird Eigentümerin des Grundstücks Zittschower Weg 22. Das Grundstück (Flurstücke 10/6 und 10/63 der Flur 6 der Gemarkung Ratzeburg) liegt im Geltungsbereich des rechtskräftigen Bebauungsplanes Nr. 23 „südwestlich Zittschower Weg“. Der Bebauungsplan setzt hier, wie in dem gesamten Bereich zwischen Zittschower Weg und Posener Straße ein Mischgebiet fest. Der Vorhabenträger beabsichtigt dort Wohnbebauung zu errichten. Eine für das Grundstück gestellte Voranfrage für den Neubau von Reihenhäusern wurde mit Bescheid vom 18.04.2016 bauaufsichtlich versagt, u.a. begründet wie folgt: „...Der Charakter des Mischgebietes bliebe bei einer reinen Wohnnutzung Ihres Grundstückes nicht erhalten, sondern entspräche dem eines Wohngebiets. ...“ Es ist deshalb davon auszugehen, dass für das gesamte Gebiet zwischen Zittschower Weg und Posener Straße keine Baugenehmigungen für wohnbauliche Nutzungen mehr erteilt werden. Um künftige wohnbauliche Vorhaben planungsrechtlich zu ermöglichen wird die 2. Änderung des Bebauungsplanes Nr. 23 aufgestellt. Zur Sicherung der Ziele und Zwecke des zukünftigen Bebauungsplanes, zur Regelung der Übernahme von Kosten und um etwaige Probleme im Vorfeld des Vorhabens auszuräumen, schließen die Parteien folgenden Vertrag:

## **§ 1**

### **Gegenstand des Vertrages/Vertragszweck**

- (1) Gegenstand des Vertrages ist die 2. Änderung des Bebauungsplanes Nr. 23 sowie das Grundstück des Vorhabenträgers, bestehend aus den Flurstücken 10/6 und 10/63 der Flur 6 der Gemarkung Ratzeburg und seine zukünftige Nutzung, das im Geltungsbereich der Änderungsplanung liegt, der nachfolgend „Vertragsgebiet“ genannt wird. Das Vertragsgebiet ist im anliegenden Lageplan (Anlage 1) rot gekennzeichnet.
- (2) Die Stadt beabsichtigt, für das Vertragsgebiet eine Änderung des Bebauungsplanes Nr. 23 aufzustellen, um damit die planungsrechtlichen Voraussetzungen für die Genehmigung des Vorhabens zu schaffen. Im Rahmen der Änderung des Bebauungsplanes ist die Erstellung eines Umweltberichtes und eines grünordnerischen Fachbeitrages erforderlich.
- (3) Der Vorhabenträger hat ein Interesse an der Aufstellung des Bebauungsplanes. Er beabsichtigt, im Vertragsgebiet folgende Vorhaben zu realisieren: Errichtung von Wohngebäuden mit Zuwegungen, Außenanlagen und Stellplätzen.

## **§ 2**

### **Städtebauliche Planungen/Leistungen / Fachgutachten**

- (1) Der Vorhabenträger wird auf seine Kosten die Entwürfe der Bebauungsplanänderung und dazugehöriger Fachplanungen durch qualifizierte Planungsbüros, deren Beauftragung mit der Stadt abzustimmen ist, erstellen lassen. Das Büro Planwerkstatt Nord, Büro für Stadtplanung und Planungsrecht, 21514 Güster, wird entsprechend anerkannt.
- (2) Die Stadt trägt 40 % der Kosten für die Bebauungsplanänderung einschließlich z.Z. nicht bezifferbarer sonstiger Kosten (z.B. Gutachterkosten, Fachplanungen, Vermessungskosten (Erstellung der Plangrundlage sowie die Richtigkeitsbescheinigung nach Abschluss des Verfahrens durch das Katasteramt oder einen öffentlich bestellten Vermessungsingenieur), Vervielfältigungskosten, Vorbereitung und Durchführung von Verfahrensschritten, u.a.). Sollte sich im Laufe des Verfahrens herausstellen, dass eine umfassende Änderung des Flächennutzungsplanes notwendig wird, trägt die Stadt auch hierfür die Hälfte der Kosten. Die Kosten werden sich gemäß vorliegender Honorarangebote voraussichtlich auf brutto ca. € 30.000 zuzüglich der o.g. sonstigen Kosten belaufen. Die Kosten werden fällig, sobald die Leistungen durch die Planungsbüros auftragsgemäß erbracht sind und durch den Vorhabenträger eine Abschlussrechnung gestellt worden ist. Abschlagszahlungen können in angemessenen zeitlichen Abständen für nachgewiesene Leistungen gefordert werden. Die Kosten sind hälftig auch dann zu übernehmen, wenn sich nach Leistungserbringung herausstellt, dass das Bebauungsplanverfahren nicht fortgeführt wird.
- (3) Bei der Erarbeitung der Bauleitpläne wird der Vorhabenträger mit der Stadt zusammenarbeiten. Diese gewährt die erforderliche Unterstützung in jeder Phase des Verfahrens. Die Unabhängigkeit und Entscheidungsfreiheit der Stadtverwaltung und der Stadtvertretung, insbesondere im Hinblick auf die planerische Abwägung gemäß § 1 Abs. 6 BauGB, beim eventuellen Satzungsbeschluss sowie während des gesamten Aufstellungsverfahrens der Bebauungsplanänderung bleiben dadurch unberührt.

### **§ 3**

#### **Landschaftspflegerische Maßnahmen / Anpflanzungen**

- (1) Der Vorhabenträger verpflichtet sich, die sich aus dem Bebauungsplan für sein Grundstück ergebenden landschaftspflegerischen Maßnahmen auf seine Kosten durchzuführen, spätestens zwei Jahre nach Rechtskraft des Bebauungsplanes oder nach Erteilung einer Baugenehmigung nach § 33 BauGB fertigzustellen und danach ihrer Bestimmung entsprechend dauerhaft zu unterhalten.
- (2) Zur Ermittlung von Maßnahmen für Ausgleich und Ersatz von Beeinträchtigungen der Leistungsfähigkeit des Naturhaushaltes oder des Landschaftsbildes durch bauliche Vorhaben im Geltungsbereich der aufzustellenden Bebauungsplanänderung wird der Vorhabenträger ggf. einen grünordnerischen Fachbeitrag erstellen lassen.

### **§ 4**

#### **Rücktrittsrecht**

Für den Fall, dass innerhalb von drei Jahren nach Vertragsabschluss der Bebauungsplan für das Vertragsgebiet nicht rechtsverbindlich wird oder von den in diesem Vertrag formulierten Planungszielen nicht nur unwesentlich abweicht, sind beide Vertragsparteien berechtigt, von diesem Vertrag zurückzutreten. Ein Rücktritt ist durch schriftliche Erklärung gegenüber der jeweils anderen Vertragspartei auszuüben. Auch im Falle des Rücktritts bleibt es bei den in diesem Vertrag getroffenen Kostenregelungen.

### **§ 5**

#### **Nutzung des Grundstücks / Haftungsausschluss**

- (1) Der Vorhabenträger erkennt für sich und etwaige Rechtsnachfolger die künftigen Festsetzungen des Bebauungsplanes an und verzichtet auf eventuelle sich hieraus ergebende Übernahme- und Geldentschädigungsansprüche nach den §§ 40 bis 44 BauGB. Der Vorhabenträger verpflichtet sich, das Grundstück nicht anders als im Rahmen der im Bebauungsplan festgesetzten Zulässigkeiten zu nutzen.
- (2) Ein Anspruch auf Aufstellung eines Bauleitplanes kann durch diesen Vertrag nicht begründet werden. Eine Haftung der Stadt für etwaige Aufwendungen des Vorhabenträgers, die dieser im Hinblick auf die Festsetzungen des Bebauungsplanes und den Vollzug dieses Vertrages tätigt, ist ausgeschlossen.

### **§ 6**

#### **Rechtsnachfolge**

Die Verpflichtungen dieses Vertrages sind etwaigen Rechtsnachfolgern aufzuerlegen, mit der Maßgabe, diese entsprechend weiterzugeben.

**§ 7**

**Kündigung und Anpassung**

- (1) Eine Kündigung dieses Vertrages kann nur erfolgen, wenn die Ausführung des Vertrages technisch und/oder rechtlich unmöglich ist und sich eine Anpassung aus diesem Grunde ausschließt.
- (2) Die Stadt kann den Vertrag auch kündigen, wenn der Vorhabenträger die sich aus diesem Vertrag ergebenden Pflichten nicht fristgerecht einhält oder wenn über das Vermögen des Vorhabenträgers das Insolvenzverfahren eröffnet wird.
- (3) Eine Anpassung kann dann erfolgen, wenn der Vorhabenträger oder die Stadt die technische Unmöglichkeit oder wirtschaftliche Unvertretbarkeit oder rechtliche Unzulässigkeit einer Maßnahme nachweist oder wenn die Festsetzungen des Bebauungsplanes von dem in diesem Vertrag angenommenen Nutzungskonzept nicht nur unwesentlich abweichen. Der Vorhabenträger oder die Stadt hat in diesem Falle den Nachweis zu erbringen, dass die vorgeschlagene alternative Maßnahme dem Vertragsziel gleichwertig dient. Die Vertragsanpassung bedarf der Schriftform.

**§ 8**

**Wirksamwerden des Vertrages**

Der Vertrag wird wirksam, wenn die Stadtvertretung diesem Vertrag zugestimmt hat. Hinsichtlich der Regelungen, die dem Vollzug des Bebauungsplanes dienen, wird der Vertrag erst mit Inkrafttreten des Bebauungsplanes bzw. im Falle einer Genehmigung nach § 33 BauGB mit Erteilung der Genehmigung wirksam.

**§ 9**

**Schlussbestimmungen**

- (1) Vertragsänderungen oder Ergänzungen bedürfen der Schriftform. Nebenabreden bestehen nicht. Der Vertrag ist dreifach auszufertigen. Die Stadt erhält zwei, der Vorhabenträger eine Ausfertigung(en).
- (2) Die Unwirksamkeit einzelner Bestimmungen berührt die Wirksamkeit der übrigen Regelungen dieses Vertrages nicht. Die Vertragsparteien verpflichten sich, unwirksame Bestimmungen durch solche zu ersetzen, die dem Sinn und Zweck dieses Vertrages rechtlich und wirtschaftlich entsprechen.

Ratzeburg, .....

für die Stadt:

für den Vorhabenträger:

.....

Voß  
Bürgermeister

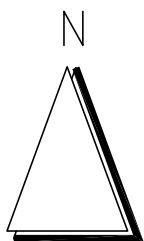
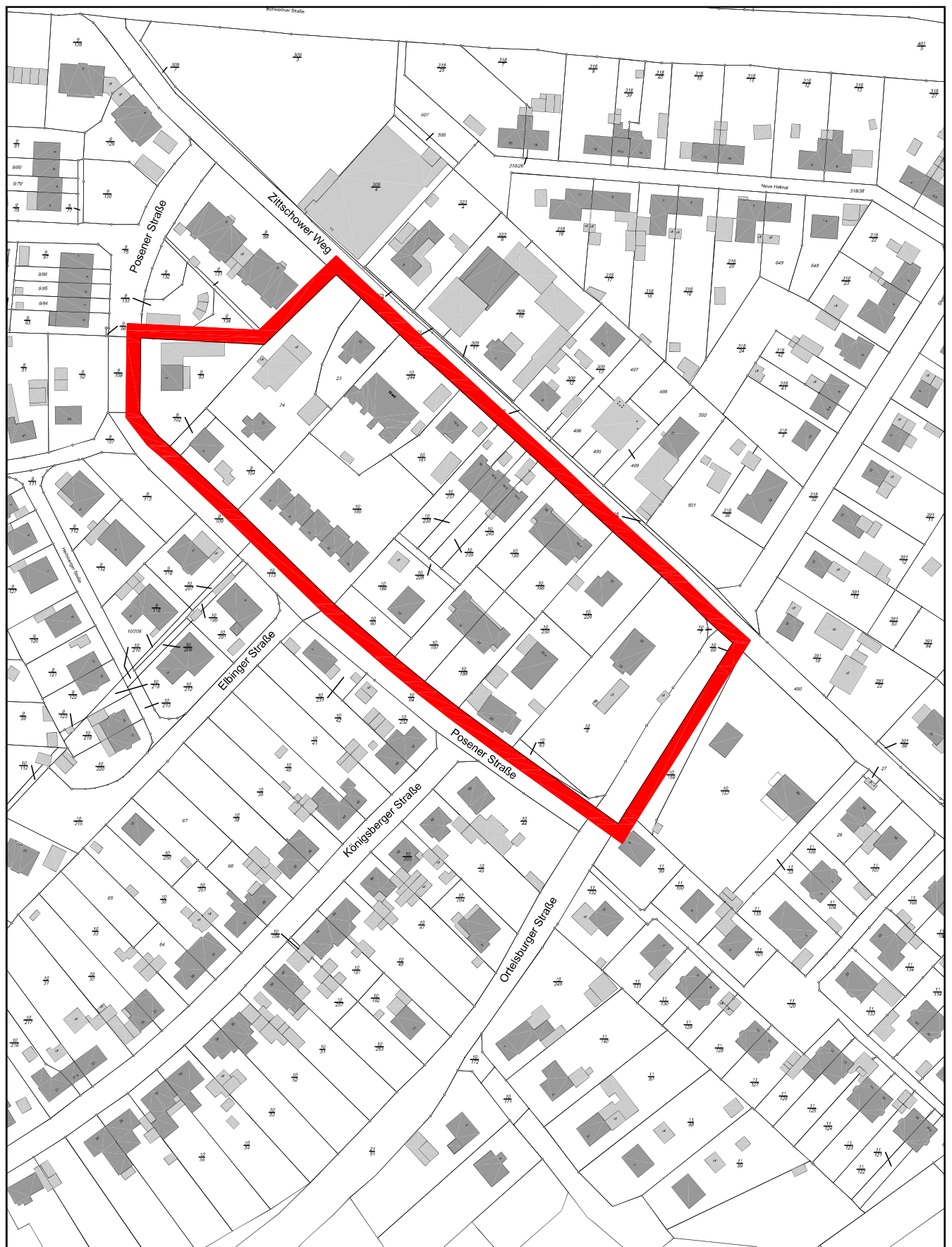
.....

Rautenberg

Anlagen:

Lageplan mit den Grenzen des Vertragsgebietes





2. Änderung und Ergänzung des Bebauungsplanes Nr. 23


"Zittschower Weg"

Grenze des Vertragsgebietes

Anlage 1

STADT  
RATZBURG

Unter den Linden 1  
23909 Ratzburg  
Tel. 04541/8000-0  
Fax 04541/8000-9999



Datum: 29.01.2019

Maßstab 1: 2000

bearbeitet/gezeichnet: Wolf / Pagel

geändert:

# Ö 15

## Beschlussvorlage Stadt Ratzeburg

Stadt Ratzeburg 2018 – 2023

Datum: 14.03.2019

SR/BeVoSr/124/2019/1

Gremium	Datum	Behandlung
Planungs-, Bau- und Umweltausschuss	04.03.2019	Ö
Hauptausschuss	11.03.2019	Ö
Stadtvertretung	25.03.2019	Ö

Verfasser: Koschnitzki, Kim

FB/Aktenzeichen: 6/ 61

## **Fortschreibung des Landesentwicklungsplans und Wohnbauliche Entwicklung im Kreis Herzogtum Lauenburg**

### Zielsetzung:

Demografische, gesellschaftliche und soziale Veränderungen werden in den kommenden Jahren die wohnbauliche Entwicklung und den Wohnungsbau sowie den Bedarf und die Nachfrage nach Wohnraum in Ratzeburg beeinflussen. Um die Attraktivität und Lebensqualität zu erhalten, kommt einer bedarfsgerechten Siedlungsentwicklung und Versorgung mit Wohnraum eine besondere Bedeutung zu.

Beschlussvorschlag: *Die Stadtvertretung beschließt die abschließende Stellungnahme zur Fortschreibung des Landesentwicklungsplanes an den Kreis abzugeben. Der in dem Gutachten zur Wohnbaulichen Entwicklung im Kreis Herzogtum Lauenburg vom Institut Raum & Energie (2019) ermittelte Wohnungsneubaubedarf von 941 Wohneinheiten soll auch geschaffen werden.*

\_\_\_\_\_  
Bürgermeister

\_\_\_\_\_  
Verfasser

**elektronisch unterschrieben und freigegeben durch:**

Wolf, Michael am 12.03.2019

Voß, Bürgermeister am 12.03.2019

Sachverhalt:

*Der Planungs-, Bau- und Umweltausschuss hat in der Sitzung am 04.03.2019 folgenden Beschluss gefasst:*

*„Der Planungs-, Bau- und Umweltausschuss wird ermächtigt, die abschließende Stellungnahme zur Fortschreibung des Landesentwicklungsplanes abzugeben. Der ermittelte Wohnungsneubaubedarf von 941 Wohneinheiten wird angestrebt.“*

*Dieses Verfahren ist gesetzlich so nicht vorgesehen. Gemäß § 28 Nr. 5 Gemeindeordnung (GO) ist der Gemeindevertretung die Entscheidung über die Beteiligung bei der Fortschreibung von Raumordnungsplänen vorbehalten und kann nicht auf einen Ausschuss oder den Bürgermeister übertragen werden.*

*Demnach ist die abschließende Beschlussfassung der Stadtvertretung vorbehalten.*

*Die Verwaltung hat das Institut Raum & Energie bereits informiert, die Entwicklungsabsichten der Stadt Ratzeburg im Gutachten dahingehend anzupassen.*

Der Landesentwicklungsplan (LEP) Schleswig-Holstein wird fortgeschrieben. Fortschreibung bedeutet, dass der Landesentwicklungsplan nicht vollständig neu erarbeitet wird. Viele Kapitel werden vor allem aktualisiert. Struktur und Aufbau des Landesentwicklungsplans 2010 bleiben weitgehend erhalten. Am 27. November 2018 hat die Landesregierung dem ersten Entwurf der Planfortschreibung zugestimmt. Seit dem 18. Dezember 2018 läuft das öffentliche Beteiligungsverfahren, welches durch eine Fristverlängerung bis zum 31. Mai 2019 verlängert wurde.

Ratzeburg ist weiterhin Unterzentrum mit Teilfunktion eines Mittelzentrums, wodurch Ratzeburg zu den Entwicklungs- und Entlastungsorten des Landes zählt.

Indem aktuellen Entwurf eines Gutachtens zur Wohnbaulichen Entwicklung im Kreis Herzogtum Lauenburg vom Institut Raum & Energie (2019) wird deutlich, dass Ratzeburg einen Wohnungsneubaubedarf zwischen 2018 bis 2030 von 941 Wohnungen aufweist. Die geschätzte Entwicklungsabsicht der Stadt Ratzeburg zwischen 2018 und 2030 liegt bei 828 Wohneinheiten, von denen 30 % (252 WE) Potentiale im Innenbereich darstellen. *Aus dem Gutachten ergab sich somit eine Differenz zwischen Entwicklungsabsicht und Bedarf von 113 Wohneinheiten, deren Verwirklichung allerdings ebenfalls der politischen Zielsetzung entspricht. Insofern bedarf das Gutachten noch der Anpassung.*

Im Rahmen einer Planungswerkstatt des Bauausschusses zur Erhebung von Eignungsflächen für Siedlungsentwicklung wurden 2018 bereits 43 mögliche Entwicklungsflächen ermittelt. Daraufhin wurden aufgrund des Fragebogens zur wohnbaulichen Entwicklung in Ratzeburg, vom Institut Raum & Energie, bezüglich der zu schaffenden Wohneinheiten bis 2030 Schätzungen getätigt. Die geschätzte Entwicklungsabsicht von 828 Wohneinheiten verteilt sich demnach auf die bereits erhobenen 43 Entwicklungsflächen, wobei 252 Wohneinheiten im Innenbereich und 576 Wohneinheiten im Außenbereich entwickelt werden könnten.

Die wohnbaulichen Entwicklungsabsichten wurden für jede Gemeinde im Kreis Herzogtum Lauenburg vom Institut für Raum & Energie angefordert und anschließend ausgewertet.

Der Herausforderung in Zukunft den Bedarf an Wohnraum zu decken, begegnet der LEP Entwurf mit folgenden Schwerpunkten:

- Wohnbauliche Entwicklung soll primär durch Innenentwicklung gedeckt werden
- Schwerpunkte des Wohnungsbaus sind die zentralen Orte und Stadtrandkerne
- Interkommunale Zusammenarbeit, Kooperation auf Ämterebene, bi- und multilaterale Kooperation

Weitere Sachverhalte: siehe Anlage und unter [https://www.schleswig-holstein.de/DE/Schwerpunkte/Fortschreibung\\_LEP/fortschreibungLEP\\_node.html](https://www.schleswig-holstein.de/DE/Schwerpunkte/Fortschreibung_LEP/fortschreibungLEP_node.html)

**Finanzielle Auswirkungen:**

Durch die Ausführung des vorgeschlagenen Beschlusses entstehen folgende Auswirkungen auf den Haushalt: Keine

**Anlagenverzeichnis:**

- Wohnbauliche Entwicklung im Kreis Herzogtum Lauenburg vom Institut Raum & Energie
- Ausschnitt des Entwurfes des Landesentwicklungsplans für Ratzeburg



## ▶ **Wohnbauliche Entwicklung im Kreis Herzogtum Lauenburg**

**Informationsveranstaltung zur Festlegung von Räumen mit  
besonderer Abstimmungserfordernis**

**22.01.2019 und 23.01.2019**

**Jürgen Wittekind**

**Johanna Johncock**

Institut Raum & Energie

Lülanden 98, 22880 Wedel

Tel: 04103 – 16041

Mail: [wittekind@raum-energie.de](mailto:wittekind@raum-energie.de)

Web: [www.raum-energie.de](http://www.raum-energie.de)

# Tagesordnung

---

## 1. Methodisches Vorgehen und Rückblick

- Wohnungsneubaubedarfe in den Kommunen (auf Basis kleinräumiger Bevölkerungsvorausberechnungen)
- Entwicklungsabsichten der Kommunen
- Gegenüberstellung von Bedarfen und Entwicklungsabsichten

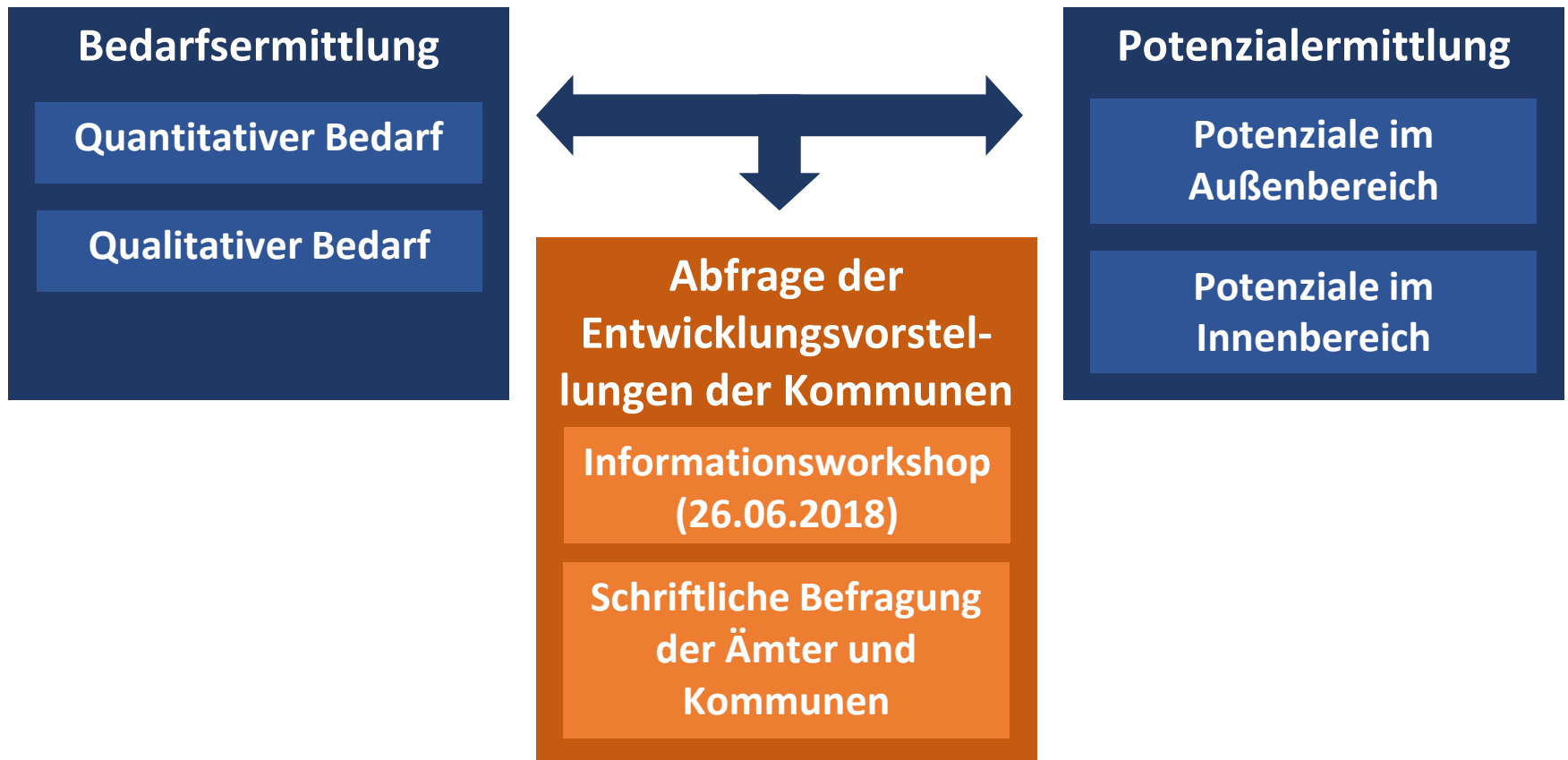
## 2. Räume mit besonderer Abstimmungserfordernis

- Chancen und Grenzen einer interkommunalen Abstimmung
- Räume mit besonderer Abstimmungserfordernis im Kreis Herzogtum Lauenburg
- Diskussion

## 3. Ausblick

- Abstimmung mit der Landesplanung / Lenkungsgruppensitzung am 04. Februar 2019
- Workshops mit den jeweiligen Kommunen zur Konkretisierung der Abstimmungserfordernisse
- Empfehlungen zur wohnbaulichen Entwicklung des Kreises (Entwurf) – Start des Beteiligungsverfahrens

# Methodisches Vorgehen



# Methodisches Vorgehen

## Ermittlung des quantitativen Wohnungsneubaubedarfs

### Basis: Wohnungsbestand 2014

#### Ersatzbedarf (nach LEP)

- **0,3 %** p.a. für Mehrfamilienhaus- und Nichtwohngebäudebestand
- **0,1 %** p.a. für Ein- und Zweifamilienhausbestand

#### Mobilitätsreserve

- Aufbau von **1 %** des Wohnungsbestands als Mobilitätsreserve

#### Demografischer (Zusatz-)Bedarf

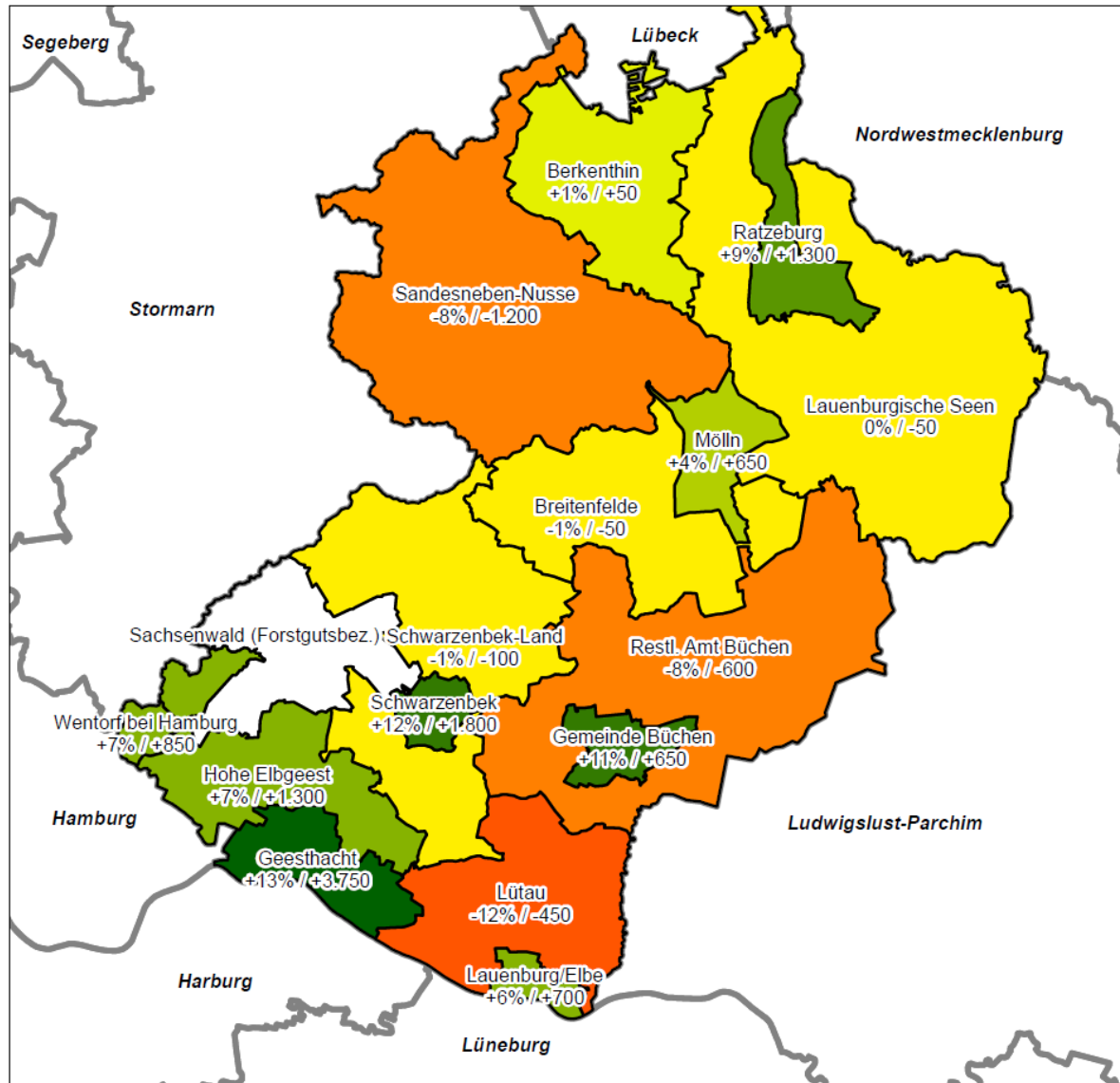
- Haushaltsentwicklung nach der Kleinräumigen Bevölkerungs- und Haushaltsprognose, Szenario 3b: „Zuzug in Vorzugsräume mit verstärktem Zuzug im gesamten Kreisgebiet“

Abzug der fertiggestellten Wohnungen 2015-2017

### Wohnungsneubaubedarf 2018 - 2030

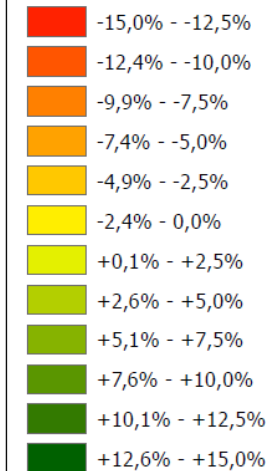


# Kleinräumige Bevölkerungs- und Haushaltsprognose



## Kleinräumige Bevölkerungs- und Haushaltsprognose Kreis Herzogtum Lauenburg

### Szenario 3b Relative Bevölkerungsentwicklung 2014-2030 (inkl. Flüchtlingszuzug)



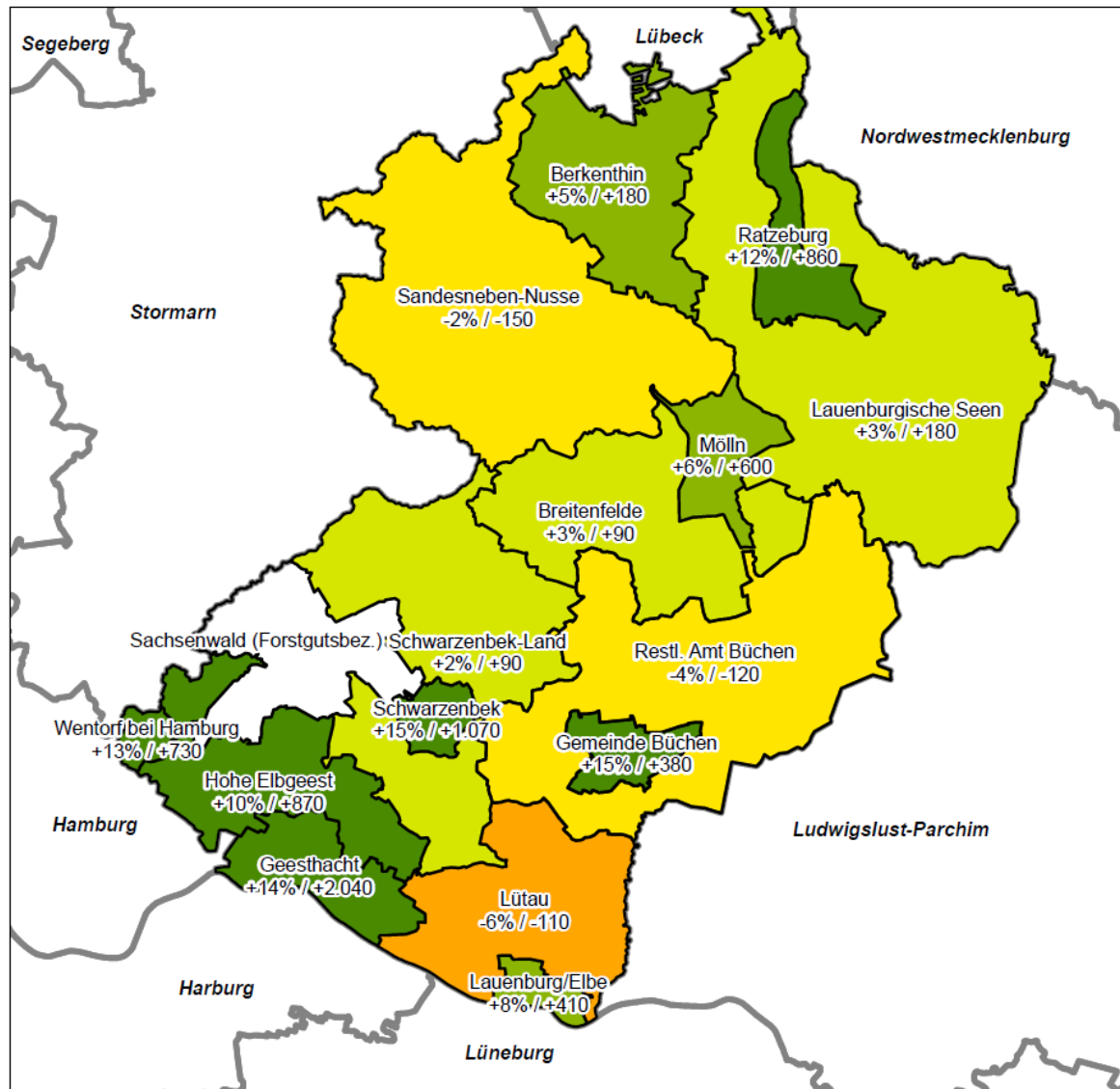
Kreisdurchschnitt: +4,4%

Die Zahlenangaben geben die jeweilige  
 prozentuale und absolute Entwicklung an.  
 Alle Werte auf 50 gerundet.



**GERTZ GUTSCHE RÜMENAPP**  
 Stadtentwicklung und Mobilität  
 Planung · Beratung · Forschung GbR  
 Ruhrstraße 11  
 22761 Hamburg

# Kleinräumige Bevölkerungs- und Haushaltsprognose



**Kleinräumige Bevölkerungs- und Haushaltsprognose**  
 Kreis Herzogtum Lauenburg

**Szenario 3b**  
 Zahl der Haushalte  
 2014-2030  
 (inkl. Flüchtlingszuzug)

Red	-20,0% - -15,0%
Orange	-14,9% - -10,0%
Light Orange	-9,9% - -5,0%
Yellow	-4,9% - 0,0%
Light Green	+0,1% - +5,0%
Green	+5,1% - +10,0%
Dark Green	+10,1% - +15,0%
Very Dark Green	+15,1% - +20,0%

Kreisdurchschnitt: +8,1%

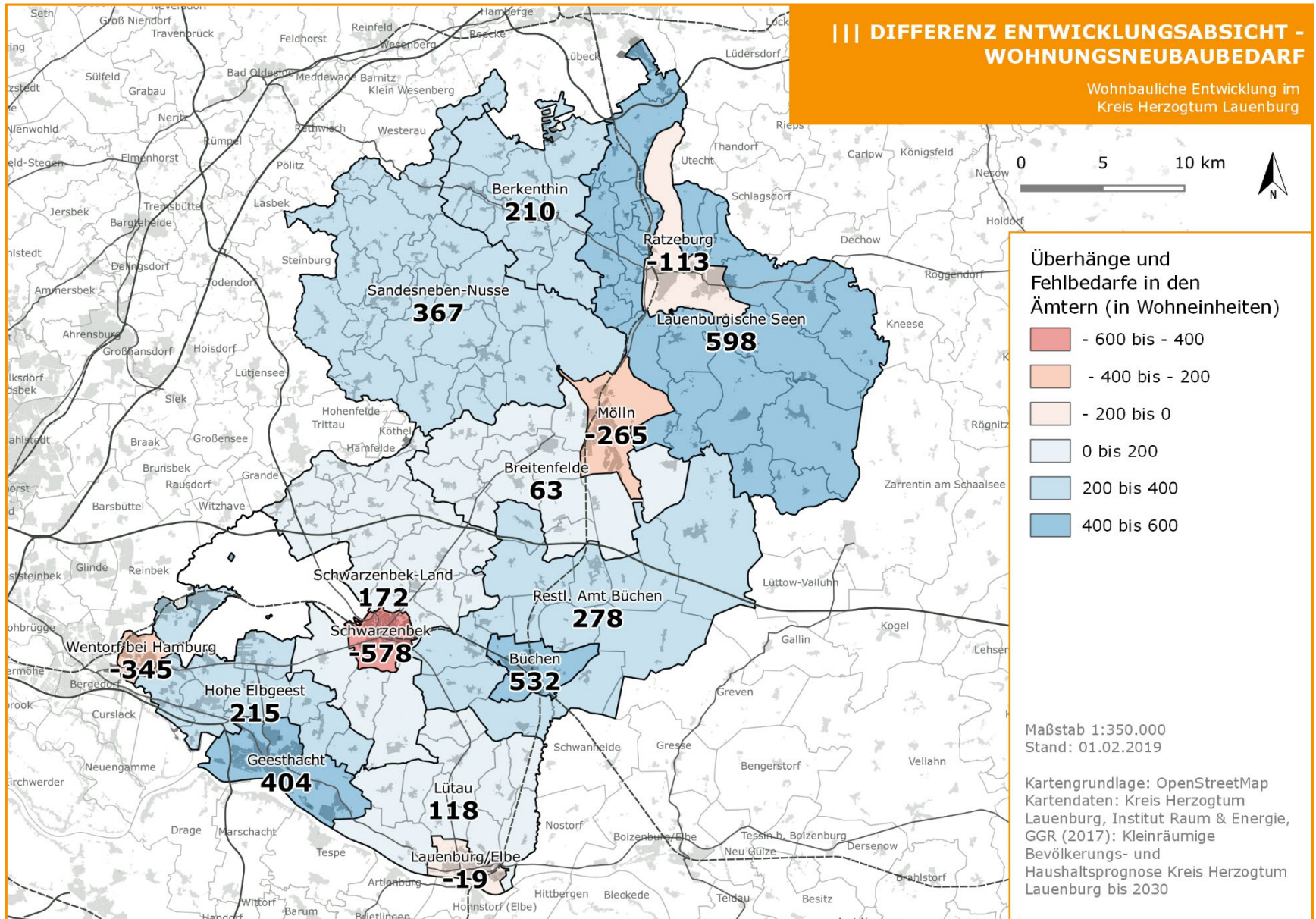
*Die Zahlenangaben geben die jeweilige prozentuale und absolute Entwicklung an. Alle Werte auf 10 gerundet.*

**GERTZ GUTSCHE RÜMENAPP**  
 Stadtentwicklung und Mobilität  
 Planung Beratung Forschung GbR  
 Ruhrstraße 11  
 22761 Hamburg

# Zusammenfassung der bisherigen Ergebnisse

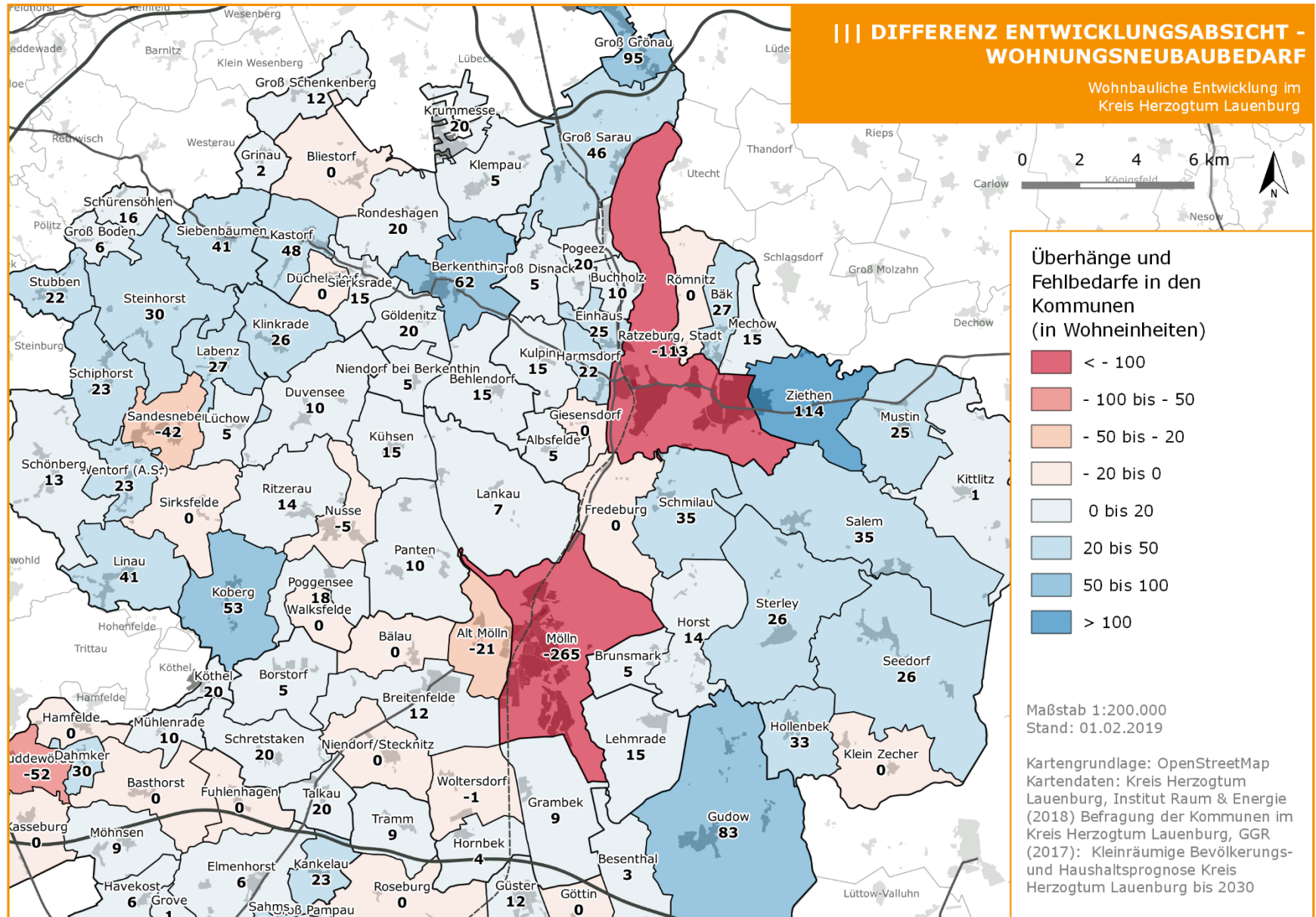
	Wohnungs- neubaubedarf 2018 - 2030	Entwicklungs- absicht 2018 - 2030	Differenz Entwicklungsabsicht - Bedarf	Potenziale im Innenbereich	Anzahl Leerstände
Amt Berkenthin	174	384	210	96	11
Amt Breitenfelde	128	191	63	34	14
Gemeinde Büchen	309	841	532	102	0
restl. Amt Büchen	79	357	278	191	1
Stadt Geesthacht	2.423	2.827	404	250	0
Amt Hohe Elbgeest	735	950	215	8	0
Stadt Lauenburg/Elbe	589	570	-19	120	0
Amt Lauenburgische Seen	291	889	598	323	3
Amt Lüttau	2	120	118	56	0
Stadt Mölln	832	567	-265	0	200
Stadt Ratzeburg	941	828	-113	252	2
Amt Sandesneben- Nusse	204	571	367	290	13
Stadt Schwarzenbek	1.023	445	-578	86	3 %
Amt Schwarzenbek- Land	210	382	172	281	21
Wentorf bei Hamburg	513	168	-345	176	0
<b>Kreis Herzogtum Lauenburg</b>	<b>8.453</b>	<b>10.090</b>	<b>1.637</b>	<b>2.265</b>	<b>265</b>

# Potenzialerhebung – Gegenüberstellung





# Potenzialerhebung – Gegenüberstellung





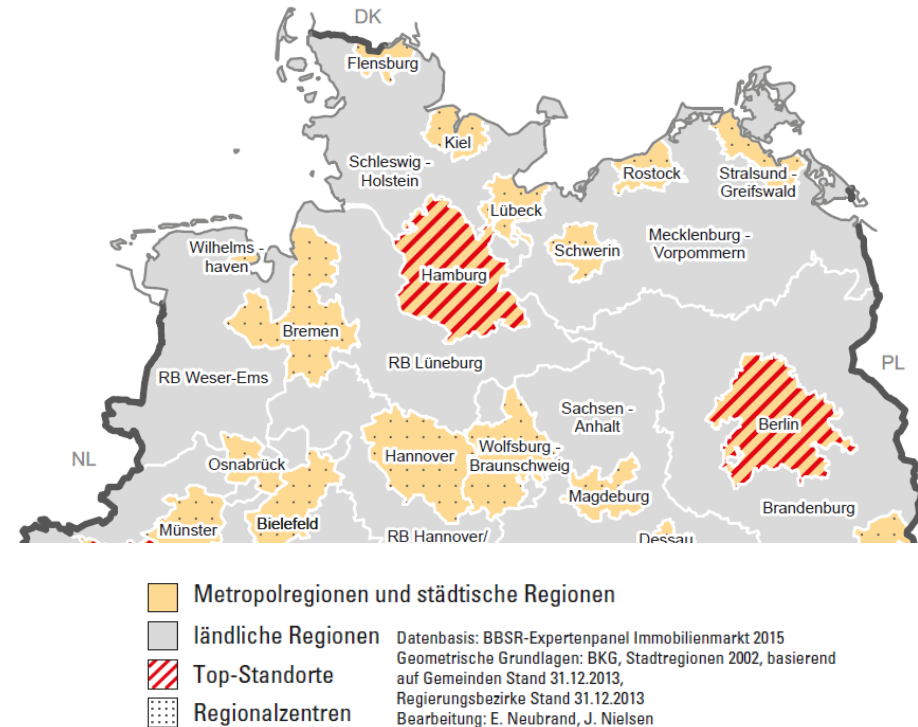
# Potenzialerhebung

## Potenziale im Innenbereich

	Entwicklungsabsicht 2018 - 2030	Potenziale im Innenbereich	Verhältnis von Potenzialen im Innenbereich und Entwicklungsabsicht
Amt Berkenthin	384	96	25%
Amt Breitenfelde	191	34	18%
Gemeinde Büchen	841	102	12%
restl. Amt Büchen	357	191	54%
Stadt Geesthacht	2.827	250	9%
Amt Hohe Elbgeest	950	8	1%
Stadt Lauenburg/Elbe	570	120	21%
Amt Lauenburgische Seen	889	323	36%
Amt Lüttau	120	56	47%
Stadt Mölln	567	0	0%
Stadt Ratzeburg	828	252	30%
Amt Sandesneben- Nusse	571	290	51%
Stadt Schwarzenbek	445	86	19%
Amt Schwarzenbek- Land	382	281	74%
Wentorf bei Hamburg	168	176	105%
<b>Kreis Herzogtum Lauenburg</b>	<b>10.090</b>	<b>2.265</b>	<b>23%</b>

# Herausforderungen

- Keine gemeinsame Wohnungsmarktregion, vielmehr eine mit sehr unterschiedlichen Rahmen- und Entwicklungsbedingungen:
  - Westliche Teile des Kreises: beeinflusst durch die Metropole Hamburg
  - Nördliche Teile des Kreises: beeinflusst durch Hansestadt Lübeck und Umland
  - Östliche Teile des Kreises: ländlich geprägt
- Vom demografischen Wandel in unterschiedlicher Härte betroffen



BBSR Immobilienmarktregionen  
Quelle: BBSR (2018), Wohn- und Wirtschaftsimmobilien in Deutschland 2018



# Was verbindet?

---

- Demografische, gesellschaftliche und soziale Veränderungen werden in den kommenden Jahren den Bedarf und die Nachfrage nach Wohnraum – und damit die Wohnbauflächenentwicklung – im Kreis dynamisch beeinflussen
- Gemeinsame Herausforderungen:
  - Nachnutzung (ortsbildprägender) landwirtschaftlicher Gebäude
  - Bestandsentwicklung (Wohngebiete/Häuser der 1950er bis 1970er Jahre)
  - Bereitstellung kleinerer Wohneinheiten für alle Bevölkerungsgruppen (qualitative wohnbauliche Entwicklung und verdichteter Wohnungsbau / Geschosswohnungsbau)
  - Barrierearmes Bauen und barrierearme (Um-)Gestaltung des Wohnumfeldes

# Herausforderungen begegnen: LEP-Entwurf

---

## **Wohnen und Kooperation**

- Wohnbauliche Entwicklung soll primär durch Innenentwicklung gedeckt werden
- Reduzierung der Flächeninanspruchnahme
  - Systematisches Monitoring
  - Erschließung durch flächensparende Siedlungs- und Erschließungsformen
- Der Wohnungsbestand soll bedarfsgerecht angepasst und zeitmäßig weiterentwickelt werden
- Überschreitungen der Vorgaben der Siedlungsentwicklung unter Voraussetzungen möglich (z.B. Ausschöpfung im hohen Maß durch Innenentwicklung, nachweislich besonderer Wohnungsbedarf)
- Schwerpunkte des Wohnungsbaus sind die Zentralen Orte und Stadtrandkerne
- Interkommunale Zusammenarbeit, Kooperation auf Ämterebene, bi- und multilaterale Kooperation
- Verstärkte Zusammenarbeit der wohnbaulichen Entwicklung sollen einen Interessenausgleich herbeiführen

# Wohnbauliche Entwicklung - Handlungsspielraum

---

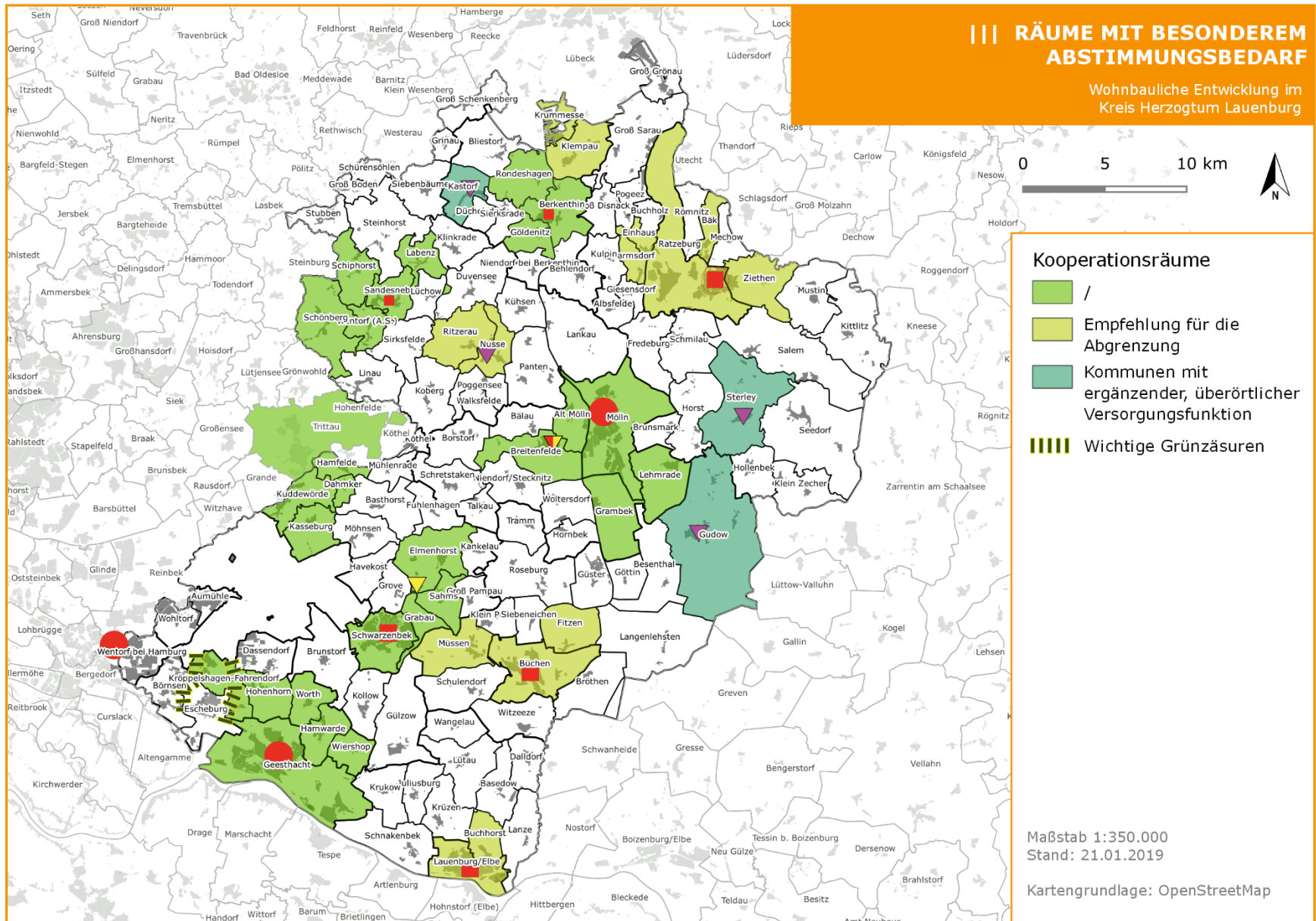
## Angebote des Landesentwicklungsplans

- Wohnbauliche Entwicklung soll primär durch Innenentwicklung gedeckt werden
- Überschreitungen der Vorgaben der Siedlungsentwicklung möglich, sofern
  - die Abweichungen im Kooperationsvertrag verbindlich festgelegt sind
  - eine Abstimmung mit der Regionalplanung erfolgt ist
  - Entwicklung über die Bauleitplanung gesteuert wird
  - es sich um Maßnahmen der Innenentwicklung auf Flächen zentraler städtebaulicher und ortsplanerischer Bedeutung handelt
  - ein städtebaulicher Missstand vorherrscht
  - ein nachweislich (besonderer) Wohnungsbedarf besteht
  - kleinräumige Haushalts- und Bevölkerungsprognosen zugrunde liegen

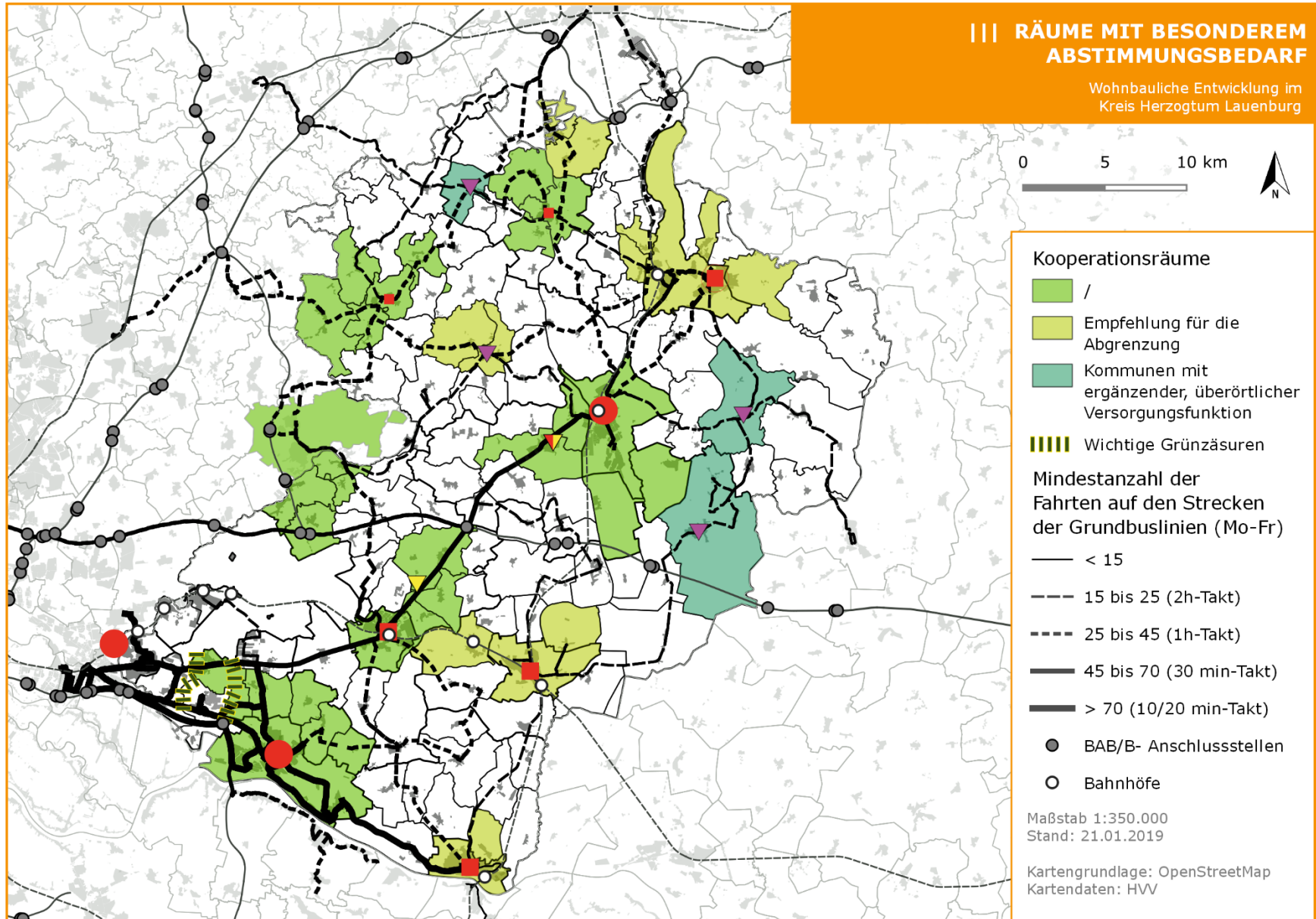
## **Kriterien für die Zuordnung**

- Erreichbarkeit (ÖPNV) und infrastrukturelle Ausstattung
- Entwicklungsmöglichkeiten / Entwicklungswille
- Bestehende Verflechtungen (Nahbereiche) / vorhandene Kooperationen / erkennbare Kooperationsansätze
- Siedlungszusammenhang

# Räume mit besonderem Abstimmungsbedarf / Kooperationsräume



# Räume mit besonderem Abstimmungsbedarf / Kooperationsräume





## **Nordkreis**

- Sandesneben (Entwicklungsschwerpunkte und amtsweite Abstimmung)
- Berkenthin (Entwicklungsschwerpunkte und amtsweite Abstimmung)
- Ratzeburg (Einhaus, Harmsdorf, Ziethen, Bäk)
- Mölln (Alt-Mölln, Breitenfelde, Grambek, Lehmrade)
- Krummesse (Klempau)
- Nusse (Ritzerau)

## **Südkreis**

- Schwarzenbek (Grabau, Sahms und Elmenhorst)
- Büchen (Fitzen, Müssen)
- Trittau (Kuddewörde, Kasseburg, Hamfelde, Dahmker)
- Geesthacht (SUK - Hamwarde, Hohenhorn, Worth, Wiershop, Kröppelshagen-Fahrendorf OT Fahrendorf)
- Lauenburg (Buchhorst)

## Erwartungen

- Zusammenarbeit auf Basis eines verbindlichen Kooperationsvertrages (z.B. städtebaulicher Vertrag)
- Interessenausgleich wird durch Abstimmung hergestellt (kein monetärer Interessenausgleich)
- Funktionssicherung der Schwerpunkttorte / zentralen Orte
- Nachhaltige/qualitative Entwicklung: Innenentwicklung hat absolut Priorität, Möglichkeiten zur Entwicklung eines differenzierten Wohnraumangebots (kleinere Wohnungen, verdichteter Wohnungsbau)

## Ziele der Kooperation

- Eigenverantwortlichkeit auf kommunaler Ebene stärken
- Flexibilität erhöhen
- Entwicklungstendenzen früher transparent werden lassen



# Inhaltliche Ausgestaltung

---

## Diskussion

- Generelle Freistellung der Innenentwicklung unter der Voraussetzung, dass eine aktuelle Erhebung der Innenentwicklungspotenziale vorliegt.
- Kooperationsräume erhalten ein wohnbauliches Entwicklungskontingent zur selbstständigen Verteilung. Voraussetzung: regelmäßige Evaluation der Inanspruchnahme
- Gemeinden außerhalb der Kooperationsräume bleiben bei ihrer wohnbaulichen Entwicklung auf ihrem (max.) 10%igen / 15%igen Entwicklungsrahmen beschränkt

# Ausblick

---

- Sitzung der Lenkungsgruppe (4. Februar 2019)
- Kommunale Workshops in Räumen mit Abstimmungsbedarf (ab Februar)
- Empfehlungen zur wohnbaulichen Entwicklung des Kreises (Entwurf) – Start des Beteiligungsverfahrens

The logo for Institut Raum & Energie features the word 'INSTITUT' in orange, 'RAUM &' in black, and 'ENERGIE' in black. To the right of the text is a stylized orange square containing a white circle.

INSTITUT  
RAUM &  
ENERGIE



► **Vielen Dank für Ihre  
Aufmerksamkeit.**

**Wir freuen uns auf den Dialog  
mit Ihnen!**

**Jürgen Wittekind**

**Johanna Johncock**

Institut Raum & Energie


Lülanden 98, 22880 Wedel

Tel: 04103 – 16041

Mail: [wittekind@raum-energie.de](mailto:wittekind@raum-energie.de)

Web: [www.raum-energie.de](http://www.raum-energie.de)

# Fortschreibung Landesentwicklungsplan



ländl. Raum



Stadt- und Umland-  
bereiche  
im ländl. Raum



Entwicklungsraum  
für Tourismus  
und Erholung



Biotopverbund-  
achse



Unterzentrum  
mit Teilfunktion  
eines Mittelzentrums

# Ö 16

## Beschlussvorlage Stadt Ratzeburg

Stadt Ratzeburg 2018 – 2023

Datum: 12.03.2019

SR/BeVoSr/125/2019/1

Gremium	Datum	Behandlung
Planungs-, Bau- und Umweltausschuss		Ö
Hauptausschuss	11.03.2019	Ö
Stadtvertretung	25.03.2019	Ö

Verfasser: Koschnitzki, Kim

FB/Aktenzeichen: 6/ 61

## Stellungnahme zur Fortschreibung des Landschaftsrahmenplans

### Zielsetzung:

Mit der Novellierung des Landesnaturschutzgesetzes am 27. Mai 2016 wurden in Schleswig-Holstein die Landschaftsrahmenpläne wieder eingeführt. In der Folge befinden sich die Landschaftsrahmenpläne derzeit in der Fortschreibung.

### Beschlussvorschlag:

*Zur Fortschreibung des Landschaftsrahmenplans wurde von der Stadt Ratzeburg eine Stellungnahme abgegeben. Die Stadtvertretung stimmt der der Originalvorlage anliegenden Stellungnahme zu.*

\_\_\_\_\_  
Bürgermeister

\_\_\_\_\_  
Verfasser

### **elektronisch unterschrieben und freigegeben durch:**

Wolf, Michael am 12.03.2019

Voß, Bürgermeister am 12.03.2019

### Sachverhalt:

*Der Planungs-, Bau- und Umweltausschuss hat in der Sitzung am 04.03.2019 folgenden Beschluss gefasst:*

*„Die Verwaltung wird beauftragt, kurzfristig eine Stellungnahme abzugeben. Dabei sollen die Unterschutzstellung als Landschaftsschutzgebiet und die Gebiete mit besonderer Erholungseignung abgelehnt werden.“*

*Die Stellungnahme der Stadt Ratzeburg wurde aufgrund der Frist zur Abgabe einer Stellungnahme bereits am 06.03.2019 versendet. Nach § 28 Nr. 5 GO ist die abschließende Beschlussfassung der Stadtvertretung vorbehalten.*

Mit dem Inkrafttreten des Landesplanungsgesetzes vom 27. Januar 2014 wurden die Planungsräume in Schleswig-Holstein neu gefasst. Aus den bisherigen fünf Planungsräumen sind drei geworden, wobei der neue Planungsraum III um Hamburg herum von Dithmarschen bis nach Fehmarn reicht und somit insgesamt 7 Kreise sowie die Hansestadt Lübeck umfasst.

§ 10 Bundesnaturschutzgesetz in Verbindung mit § 6 Abs. 3 Landesnaturschutzgesetz sieht eine Beteiligung der Träger öffentlicher Belange bei der Neuaufstellung bzw. Fortschreibung der Landschaftsrahmenpläne vor. Die Landschaftsrahmenplanung in Schleswig-Holstein ist querschnittsorientiert und gibt somit Hinweise und Empfehlungen wie beispielsweise zu Siedlung, Verkehr, Rohstoffgewinnung, Land- und Forstwirtschaft sowie Tourismus, Erholung und Sport.

Durch die Fortschreibung des Landschaftsrahmenplans sind im Gebiet der Stadt Ratzeburg die folgenden Schutzgebiete/ Schutzgüter betroffen:

- Gebiet mit besonderer Eignung zum Aufbau eines Schutzgebiets- und Biotopverbundsystem: Westlicher Küstenbereich entlang des Ratzeburger Sees (siehe Karte 1 Blatt 2):
- Trinkwassergewinnungsgebiet: Im Bereich des 3. Bauabschnitts Barkenkamp (siehe Karte 1 Blatt 2):
- geplantes Trinkwasserschutzgebiet: Im Bereich nördlich Schweriner Straße (siehe Karte 1 Blatt 2):
- Gebiet, das die Voraussetzungen für eine Unterschutzstellung nach § 26 Abs. 1 BNatSchG i.V.m. § 15 LNatSchG als Landschaftsschutzgebiet erfüllt: fast im ganzen Stadtgebiet (siehe Karte 2 Blatt 2)
- Gebiet mit besonderer Erholungseignung: Im Bereich der Insel und entlang der Seen (siehe Karte 2 Blatt 2)
- Geotop: einzelne Bereiche am Seeufer (siehe Karte 3 Blatt 2)
- Wald > 5 ha: im südlichen Bereich des Kückensee (siehe Karte 3 Blatt 2)

Die Unterlagen zur Fortschreibung des Landschaftsrahmenplanes können unter [www.bolapla-sh.de](http://www.bolapla-sh.de) eingesehen werden.

Durch die Fortschreibung des Landschaftsrahmenplanes werden keine zusätzlichen Belange der Stadt Ratzeburg im Vergleich zum vorherigen Landschaftsrahmenplan berührt (Vgl. Landschaftsrahmenplan von 2003).

#### **Finanzielle Auswirkungen:**

Durch die Ausführung des vorgeschlagenen Beschlusses entstehen folgende Auswirkungen auf den Haushalt: Keine

#### **Anlagenverzeichnis:**

- Auszüge des Landschaftsrahmenplans (Karte 1-3) für Ratzeburg

- Stellungnahme zur Fortschreibung des Landschaftsrahmenplanes der Stadt Ratzeburg



















# ZEICHENERKLÄRUNG

## Schutzgebiete gemäß Bundes- und Landesnaturschutzgesetz (BNatSchG/LNatSchG)

-  Nationalpark Schleswig-Holsteinisches Wattenmeer gemäß § 24 Abs.1 BNatSchG (i.V.m. NPG) (nur im Planungsraum I und III)
-  Naturschutzgebiet gemäß § 23 BNatSchG Abs. 1 i.V.m. §13 LNatSchG
-  Naturschutzgebiet im Wattenmeer
-  Gebiet, das die Voraussetzungen für eine Unterschutzstellung nach § 23 Abs. 1 BNatSchG i.V.m. § 13 LNatSchG als Naturschutzgebiet erfüllt
-  Naturschutzgebiet, sichergestellt gemäß § 22 Abs. 3 BNatSchG i.V.m. § 12a Abs. 3 LNatSchG
-  Gesetzlich geschützter Biotop gemäß § 30 BNatSchG i.V.m. § 21 LNatSchG größer 20 Hektar
-  Europäisches Netz Natura 2000 gemäß § 32 BNatSchG i.V.m. § 23 LNatSchG
-  Europäisches Vogelschutzgebiet
-  Gebiet gemeinschaftlicher Bedeutung (FFH-Gebiet)

## Schutzgebiete aufgrund supranationaler Konventionen

-  UNESCO Biosphärenreservat gemäß Man and the Biosphere (MAB) (nur im Planungsraum I und III)

## Gebiete mit besonderer Eignung zum Aufbau eines Schutzgebiets- und Biotopverbundsystems


-  Verbundachse
-  Schwerpunktbereich



## Gebiete mit besonderer Bedeutung für die Avifauna Entwurf



Dichtezentrum für Seeadlervorkommen  
(nur im Planungsraum II und III)



Wiesenvogelbrutgebiet



Bedeutsames Nahrungsgebiet und Flugkorridor für Gänse und Singschwan sowie des Zwergschwans außerhalb von EU-Vogelschutzgebieten



Küstenstreifen an der Nordsee und auf Fehmarn mit herausragender Bedeutung als Nahrungs- u. Rastgebiet außerhalb von EU-Vogelschutzgebieten  
(nur im Planungsraum I und III)

## Gebiete mit besonderem Schutz für das Grundwasser



Trinkwasserschutzgebiet gem. § 51 WHG i. V. m. § 4 LWG



Trinkwasserschutzgebiet, Zone I und II

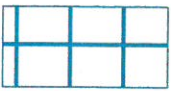


Trinkwassergewinnungsgebiet



Trinkwasserschutzgebiet, geplant

## Gebiete mit besonderer Bedeutung für den Gewässerschutz



Vorrangsee



Vorrangfließgewässer

## Wälder nach § 14 Landeswaldgesetz (LWaldG)

Naturwälder (Größe in Ha)



≤ 100 ha



> 100 ha

## Sonstige Gebiete

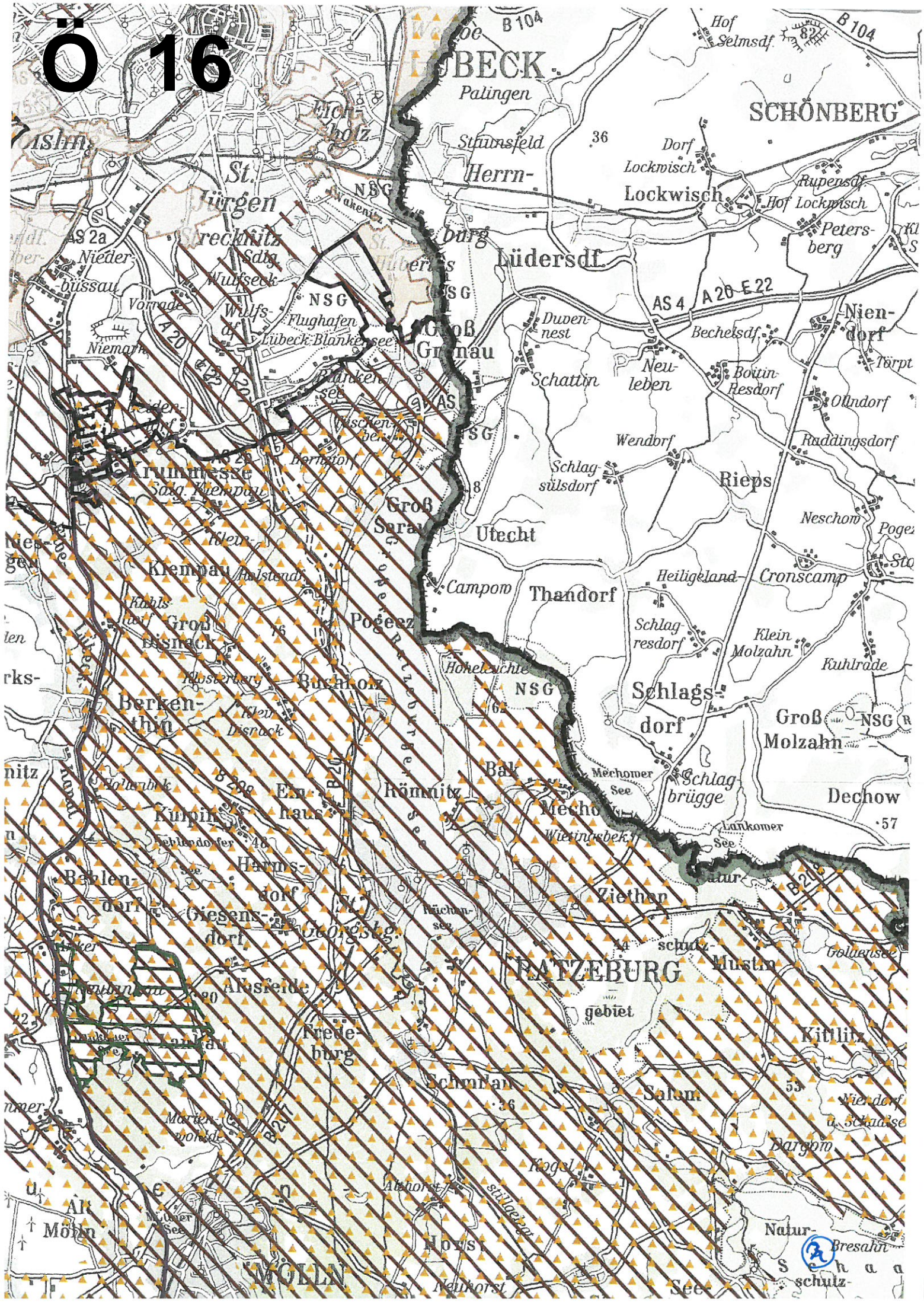


Sondergebiet Bund

## Verwaltungsarenzen



# Ö 16





# ZEICHENERKLÄRUNG

## Schutzgebiete gemäß Bundes- und Landes- naturschutzgesetz (BNatschG/LNatSchG)



Landschaftsschutzgebiet gemäß § 26  
Abs. 1 BNatschG i.V.m. § 15 LNatSchG



Gebiet, das die Voraussetzungen für eine  
Unterschutzstellung nach § 26 Abs. 1  
BNatSchG i.V.m. § 15 LNatSchG  
als Landschaftsschutzgebiet erfüllt



Landschaftsschutzgebiet, sichergestellt gemäß § 22  
Abs. 3 BNatschG i.V.m. § 12a Abs. 3 LNatSchG



Naturpark gemäß § 27 Abs. 1 BNatSchG  
i.V.m. § 16 LNatSchG

## Gebiet mit Erholungsfunktion



Gebiet mit besonderer Erholungseignung

## Historische Kulturlandschaften



Knicklandschaft



Beet- und Grüppengebiet

## Verwaltungsgrenzen



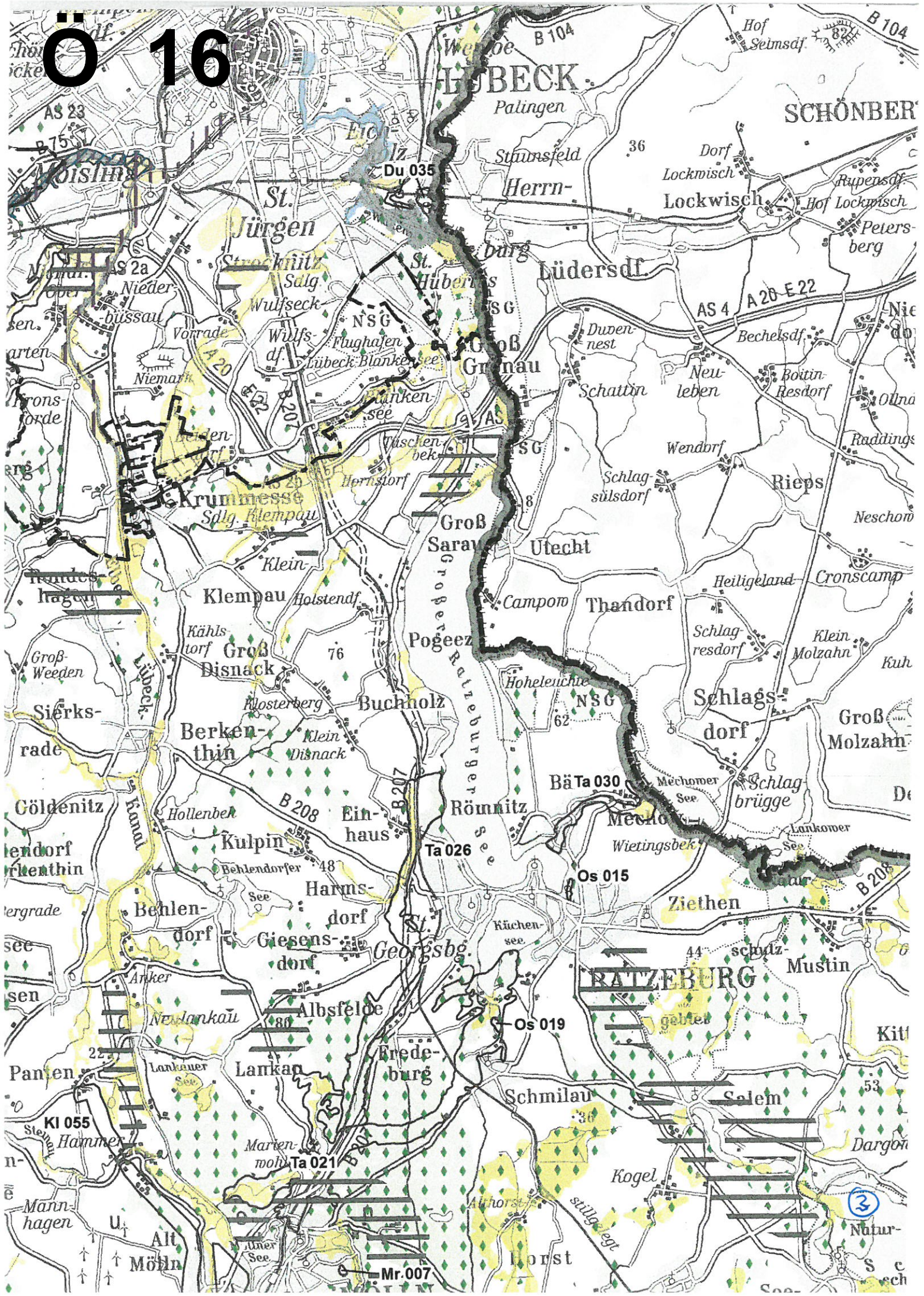
Grenze des Planungsraumes



Kreisgrenze



# Ö 16





# ZEICHENERKLÄRUNG

## Klimaschutz



Wald > 5ha



klimasensitiver Boden

## Hochwasserrisikogebiete - Flusshochwasser




Überschwemmungsgebiet (§ 76 WHG)



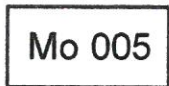
Hochwasserrisikogebiet (HQ 200) (§§ 73, 74 WHG)

## Hochwasserrisikogebiete - Küstenhochwasser



Hochwasserrisikogebiet (§§ 73, 74 WHG)

## Sonstige Gebiete



Geotop (siehe Erläuterungsband Kapitel 2.3)



Oberflächennaher Rohstoff

## Verwaltungsgrenzen



Kreisgrenze



Grenze des Planungsraumes

Inselstadt Ratzeburg | Rathaus | Unter den Linden 1 | 23909 Ratzeburg

Ministerium für Energiewende, Landwirtschaft,  
Umwelt, Natur u. Digitalisierung  
Postfach 7151  
24171 Kiel

Stadt Ratzeburg  
Der Bürgermeister

Rathaus | Unter den Linden 1  
23909 Ratzeburg  
Telefon (0 45 41) 80 00-0

Fachbereich Stadtplanung, Bauen  
und Liegenschaften  
Auskunft Frau Koschnitzki  
Durchwahl (0 45 41) 80 00-161  
Zimmer 2.03  
Telefax (0 45 41) 80 00-9161  
E-Mail koschnitzki@ratzeburg.de

12. März 2019

## **Stellungnahme zum Entwurf des Landschaftsrahmenplans für den Planungsraum III für die Stadt Ratzeburg**

Sehr geehrte Damen und Herren,

ich nehme Bezug auf Ihr Schreiben vom 17.09.2018, mit dem Sie mir zwei Ausfertigungen des Entwurfes einschließlich der Hauptkarten des Landschaftsrahmenplanes für den Planungsraum III übersandt haben, von denen ich ein Exemplar für die öffentliche Auslegung in Ratzeburg verwendet habe.

Die öffentliche Auslegung des Entwurfes des Landschaftsrahmenplanes für den Planungsraum III erfolgte in der Stadt Ratzeburg in der Zeit vom 22.10.2018 bis zum 21.02.2019. Im Rahmen der Beteiligung der Träger öffentlicher Belange kann eine Stellungnahme bis einschließlich 21.03.2019 abgegeben werden. Hiervon mache ich hiermit Gebrauch **und gebe für die Stadt Ratzeburg folgende Stellungnahme ab:**

### **1. Aufgaben und Umfang des Entwurfes des Landschaftsrahmenplanes**

Gemäß § 10 Abs. 1 Bundesnaturschutzgesetz sind im Landschaftsrahmenplan die überörtlichen Erfordernisse und Maßnahmen des Naturschutzes und der Landschaftspflege innerhalb verschiedener Planungsräume darzustellen. Darstellung und Inhalt des Landschaftsrahmenplanes haben dabei gemäß § 6 Landesnaturschutzgesetz den Anforderungen des Landesentwicklungsplanes sowie der Regionalpläne zu entsprechen.

Auf der Grundlage des Landschaftsrahmenplanes für den Planungsraum III wird der Regionalplan für diesen Raum neu aufgestellt. Gemäß § 6 Abs. 2 Landesnaturschutzgesetz werden die raumbedeutsamen Inhalte des Landschaftsrahmenplanes unter Abwägung mit anderen raumbedeutsamen Planungen und Maßnahmen nach Maßgabe des Landesplanungsgesetzes in die Raumordnungspläne (Regionalpläne) aufgenommen.

Auch wenn die Inhalte des Landschaftsrahmenplanes keine unmittelbar verbindliche Rechtswirkung gegenüber Privatpersonen haben, sind sie jedoch gemäß § 9 Abs. 5 Bundesnaturschutzgesetz bei Planungen und Verwaltungsverfahren seitens der Behörden und Stellen, deren Planungen und Entscheidungen sich auf Natur und Landschaft auswirken können, zu berücksichtigen. Unter anderem sind die im Entwicklungsteil der Landschaftsrahmenpläne formulierten Ziele und Erfordernisse von den Gemeinden zu beachten.



Bankverbindungen:

Kreissparkasse Herzogtum Lauenburg  
Raiffeisenbank eG Ratzeburg  
Raiffeisenbank Südstormarn Mölln eG

IBAN: DE76 2305 2750 0000 1163 00  
IBAN: DE32 2006 9861 0000 0300 07  
IBAN: DE72 2006 9177 0003 0000 60

BIC: NOLADE21RZB  
BIC: GENODEF1RRZ  
BIC: GENODEF1GRS

Auch wenn von ministerieller Seite die Gründe für die deutlich umfangreicheren Inhalte dargelegt werden, wird vor dem Hintergrund der vorstehend aufgeführten Rechtsvorschriften für die Aufstellung der Landschaftsrahmenpläne **der vorgenommene Detaillierungsgrad des vorliegenden Entwurfes als „Rahmenplan“ für überzogen gehalten.**

Es werden zu viele Abwägungsprozesse vorweggenommen, die die Planungsabläufe und insgesamt die Planungshoheit der Gemeinden einengen bzw. beschränken.

## **2. Geplante Landschaftsschutzgebiete (Karte 2 Blatt 2)**

In der Karte 2 des Landschaftsrahmenplanentwurfes werden die geplanten Landschaftsschutzgebiete bzw. die Gebiete, die die Voraussetzungen für eine Unterschutzstellung als Landschaftsschutzgebiet erfüllen, dargestellt.

Das Gemeindegebiet der Stadt Ratzeburg wird flächendeckend über alle Siedlungsbereiche als geplantes Landschaftsschutzgebiet dargestellt.

Die Ausweisung von Landschaftsschutzgebieten bzw. des Landschaftsschutzgebietes werden abgelehnt, da bereits große Flächen bzw. Gebiete im Umland der Stadt Ratzeburg mit Schutzgebietskategorien überlagert sind. Es wird befürchtet, dass durch die flächendeckende Ausweisung die Gemeinde Einschränkungen bei der Siedlungsentwicklung zu erwarten habe. Zudem wird durch die flächendeckende Ausweisung von Landschaftsschutzgebieten ebenfalls das Verhindern von Infrastrukturmaßnahmen, wie zum Beispiel die Verlegung der B 208 (Ortsumgehung), befürchtet.

Eine flächendeckende Schutzstellung ist völlig überzogen und fachlich in keiner Weise zu begründen. Sollte dennoch eine Ausweisung erfolgen, wird bereits heute ein Mindestabstand zu den Siedlungsgebieten bzw. Ortslagen von 500 Metern gefordert.

## **3. Gebiete mit besonderer Erholungseignung (Karte 2 Blatt 2)**

In der Karte 2 des Landschaftsrahmenplanentwurfes wird im Bereich der Insel Ratzeburgs, sowie entlang der Seen Gebiete mit besonderer Bedeutung für die Erholungseignung dargestellt.

Es wird befürchtet, dass durch die Ausweisung die Gemeinde Einschränkungen bei der Siedlungsentwicklung zu erwarten habe.

Sollte dennoch eine Ausweisung beibehalten werden, wird ein Mindestabstand zu den Siedlungsgebieten bzw. Ortslagen von 500 m gefordert.

## **Überlagerungen von Ortschaften und Ortsrändern**

Zusammenfassend werden vor allem die Überlagerungen von Ortschaften und Ortsrändern mit Darstellungen für Klimaschutz, Biotopverbund, flächendeckende „Gebiete mit besonderer Bedeutung





für die Erholungseignung" sowie geplante Landschaftsschutzgebiete abgelehnt. Diese Überlagerungen sind hinderlich für eine städtebauliche Entwicklung der Gemeinde.

Eine sinnvolle städtebauliche Entwicklung in den Außenbereich hinein wird ebenso erschwert. Bei einer strengen Auslegung von beispielsweise der Kategorie „Gebiete mit besonderer Bedeutung für die Erholungseignung" oder „geplantes Landschaftsschutzgebiet" wird jedoch auch die Innenentwicklung behindert bzw. eingeschränkt. Insbesondere der bei der Siedlungsentwicklung wichtige Grundsatz der Innen- vor Außenentwicklung wird durch eine Überlagerung von Ortschaften erschwert, sodass eine Einschränkung durch Planungen des Landschaftsrahmenplans auch die Schließung von großen Baulücken in der Ortslage behindern kann.

Aus den vorgenannten Gründen wird für die Stadt Ratzeburg die Forderung erhoben, dass alle Planungen im Landschaftsrahmenplan, welche die städtebauliche Entwicklung stark einschränken können, auf keinen Fall über den in der Kartengrundlage abgebildeten Siedlungs- und Ortsbereichen dargestellt werden. Dazu gehört auch, dass diese Planungen unbedingt in mindestens 500 m Abständen zu Orts- und Siedlungsbereichen erfolgen sollen.

Nach der erfolgten Auseinandersetzung mit den Darstellungen und Textfassungen des Entwurfs des Landschaftsrahmenplans ist festzustellen, dass insbesondere die Darstellungen des Entwurfs eine sorgfältige und differenzierte Aufarbeitung der örtlichen Gegebenheiten in hohem Maße vermissen lassen. Im Gegenteil drängt sich ziemlich deutlich der Eindruck auf, als ob insbesondere die geplanten Schutzgebiete - dabei besonders die geplanten Landschaftsschutzgebiete und die Gebiete mit besonderer Erholungsfunktion, wie mit einer „Gießkanne" gleichmäßig über alle Gemeindegebiete verteilt wurden, ohne die örtlichen Gegebenheiten und die städtebauliche Entwicklung der Ortslagen des Gemeindegebietes auch nur in irgendeiner Form zu berücksichtigen.

**Nach meiner Auffassung muss nach Berücksichtigung der Forderungen eine erneute öffentliche Auslegung und Beteiligung der Träger öffentlicher Belange zu einem zweiten Entwurf des Landschaftsrahmenplanes für den Planungsraum III erfolgen.**

Mit freundlichen Grüßen

gez. Voß  
Bürgermeister



# Ö 17

## Beschlussvorlage Stadt Ratzeburg

Stadt Ratzeburg 2018 – 2023

Datum: 07.02.2019

SR/BeVoSr/132/2019

Gremium	Datum	Behandlung
Planungs-, Bau- und Umweltausschuss	18.02.2019	Ö
Hauptausschuss	11.03.2019	Ö
Stadtvertretung	25.03.2019	Ö

Verfasser: Möller, Hans-Jürgen

FB/Aktenzeichen: 60

## Widmung von Verkehrsflächen in Ratzeburg

**Zielsetzung:** Widmung der öffentlichen Verkehrsflächen im Bereich Domhof/ Stichweg sowie der Bereich RöpERSberg 3. Änderung des Bebauungsplanes Nr. 18.

### **Beschlussvorschlag:**

***Die Stadt Ratzeburg verfügt als Träger der Straßenbaulast gem. § 6 Abs. 1 Straßen- und Wegegesetz (StrWG) die folgende Widmung:***

- ***Der Stichweg entlang des CVJM/ Domhof 36 wird für den öffentlichen Verkehr gewidmet. Davon sind in der Gemarkung Ratzeburg, Flur 19, die Flurstücke 20/14, 20/15 und teilw. 20/16 betroffen.***
- ***Die Straßen und Wege des Wohngebietes RöpERSberg, 3. Änderung des Bebauungsplanes Nr. 18 wird ebenso für den öffentlichen Verkehr gewidmet. Davon ist in der Gemarkung Ratzeburg, Flur 8 das Flurstück 42/26 teilw. betroffen.***

***Die Straßen der o. a. Bereiche besitzen den Charakter einer Ortsstraße im Sinne von § 3 Abs. 1 Ziff. 3 a StrWG. Die Gehwege im Bereich B-Plan 18 besitzen den Charakter einer beschränkt öffentlichen Straße (selbstständiger Geh- und Radweg) gemäß § 3 Abs. 1 Zif. 4 b StrWG.***

\_\_\_\_\_  
Bürgermeister

\_\_\_\_\_  
Verfasser

**elektronisch unterschrieben und freigegeben durch:**

Wolf, Michael am 05.02.2019

Voß, Bürgermeister am 07.02.2019

### **Sachverhalt:**

Im Bereich Domhof ist die nachträgliche Widmung eines Weges aufgrund von Vertragsangelegenheiten mit dem CVJM erforderlich (gesicherte Erschließung). Um

den öffentlichen Verkehr auf den Wegeverbindungen gem. § 6 (1) StrWG zuzulassen, ist die Widmung für den öffentlichen Verkehr zu verfügen.

Im Bereich B-Plan 18 handelt es sich um ein Neubaugebiet. Gemäß des Städtebaulichen Vertrages/ Erschließungsvertrages § 10 Abs. 4 stimmt die Erschließungsträgerin der Widmung durch die Stadt Ratzeburg zu. Um den öffentlichen Verkehr auf den Wegeverbindung gem. § 6 (1) StrWG zuzulassen, ist die Widmung für den öffentlichen Verkehr zu verfügen. Hiervon sind zum einen die Ortsstraßen zum anderen die sonstigen öffentlichen Straßen (Geh- und Radwege) betroffen. Bei den Geh- und Radwegen handelt es sich um den sogenannten Sonnenweg südlich der Grünflächen des Ehrenmals Röpersberg sowie um den Verbindungsweg zwischen „Sonnenweg“ und den Straßen des künftigen Neubaugebietes.

**Finanzielle Auswirkungen:**

Durch die Ausführung des vorgeschlagenen Beschlusses entstehen folgende Auswirkungen auf den Haushalt:

**Anlagenverzeichnis:**

- Skizze Stichweg Domhof CVJM
- Planzeichnung 3. Änderung B-Plan 18



# Ö 18

## Beschlussvorlage Stadt Ratzeburg

Stadt Ratzeburg 2018 – 2023

Datum: 22.02.2019

SR/BeVoSr/139/2019

Gremium	Datum	Behandlung
Ausschuss für Wirtschaft, Tourismus und Stadtmarketing	05.03.2019	Ö
Hauptausschuss	11.03.2019	Ö
Stadtvertretung	25.03.2019	Ö

Verfasser: Ancot, Ellen

FB/Aktenzeichen: 8

### III. Satzung zur Änderung der Satzung über die Straßenreinigung in der Stadt Ratzeburg vom 18.09.2013

#### Zielsetzung:

Erfassung von möglichst allen öffentlichen Straßen, Wegen und Plätzen in Ratzeburg durch die maschinelle Straßenreinigung, wenn dieses technisch möglich, aber auch wirtschaftlich vertretbar ist. Berichtigungen und Anpassungen bei Grundstücken, die bisher nicht erfasst waren oder nicht maschinell gereinigt werden können.

#### Beschlussvorschlag:

Der AWTS empfiehlt:

„Die Stadtvertretung beschließt, die der Beschlussvorlage als Anlage beigefügte III. Satzung zur Änderung der Satzung über die Straßenreinigung in der Stadt Ratzeburg vom 18.09.2013 zu erlassen. Die beigefügte Änderungssatzung ist Bestandteil dieses Beschlusses.“

\_\_\_\_\_  
Bürgermeister

\_\_\_\_\_  
Verfasser

#### **elektronisch unterschrieben und freigegeben durch:**

Ancot, Ellen am 19.02.2019

Voß, Bürgermeister am 22.02.2019

#### Sachverhalt:

In der o.g. Satzung werden in der Anlage zu § 2 Absatz 2 die öffentlichen Straßen, Wege und Plätze aufgeführt, in denen auch für Teilstücke dieser Flächen die Reinigungspflicht, nicht nur für die Gehwege, sondern auch für die Hälfte der Fahrbahnen, den Eigentümern der anliegenden Grundstücke auferlegt wurde.

Folgende Änderungen werden durch die Änderungssatzung berücksichtigt:

**Bachstraße:** Nr. 28 Nordseite und Nr. 30 Südseite

**Brucknerplatz:** Nr. 5 Nordostseite, Nr. 7, Nr. 8 tlw., Nr. 9, Nr. 10 und Nr. 11 Nordwestseite, Südwestseite tlw.

**Schubertplatz:** Nr. 7 Nordostseite, Nr. 8 tlw., Nr. 9, Nr. 10, Nr. 11 tlw. und Nr. 13 Nordwestseite

**Seestraße:** Nr. 21 Südseite, Nr. 23,25,27 Nordseite

**Weberplatz:** Nr. 6 tlw., Nr. 7 Nordostseite, Nr. 8, Nr. 9, Nr. 11 und Nr. 13 Nordwestseite, Südwestseite tlw.

### **Finanzielle Auswirkungen:**

Durch die Ausführung des vorgeschlagenen Beschlusses entstehen folgende Auswirkungen auf den Haushalt:

Für den städtischen Haushalt entstehen keine Auswirkungen. Aufwand und Ertrag im Wirtschaftsplan sind neutral, da es sich bei der Straßenreinigung um eine kostenrechnende Einrichtung handelt, die sich über Gebühren finanziert.

### **Anlagenverzeichnis:**

Entwurf der III. Änderungssatzung

**mitgezeichnet haben:**



# 18

## III. Satzung zur Änderung der Satzung über die Straßenreinigung in der Stadt Ratzeburg vom 18.09.2013

Aufgrund des § 4 der Gemeindeordnung für Schleswig-Holstein (GO), des §§ 45 und 56 Straßen- und Wegegesetz des Landes Schleswig-Holstein (StrWG) und der §§ 1 und 6 des Kommunalen Abgabengesetzes des Landes Schleswig (KAG) in der jeweils geltenden Fassung wird nach Beschlussfassung durch die Stadtvertretung vom .....2019 folgende Satzung erlassen:

### Artikel I

Das Verzeichnis der Straßen nach § 2 Abs. 2 der Satzung über die Straßenreinigung in der Stadt Ratzeburg erhält folgende Fassung:

### Artikel II

#### Inkrafttreten

Diese Satzung tritt am Tage nach ihrer Bekanntmachung in Kraft.

Ratzeburg, den .....2019

Stadt Ratzeburg  
Der Bürgermeister

(Siegel)

(Voß)  
Bürgermeister



## Anlage

### zu § 2 Abs. 2 der Satzung über die Straßenreinigung in der Stadt Ratzeburg

Für die nachstehend aufgeführten Straßen bzw. Straßenbereiche wird die Reinigungspflicht, auch für die Hälfte der Fahrbahnen, den Eigentümern der anliegenden Grundstücke auferlegt:

<b>Straße/Straßenbereich</b>	<b>betroffene Grundstücke</b>
Alter Postweg	Nr. 11 und Am Güterbahnhof 4 (Umspannwerk)
Am Graben	alle
Am Güterbahnhof	alle
Am Hang	alle
Am Kaninchenberg	Nr. 1 und 3 jew. Nordseite, Nr. 5 (Südseite), Nr. 7, 9, 11, 13, 15, 16, 17 und 18, 14 Südseite und 19 Westseite
Am Mühlengraben	ab Nr. 21, Nr. 24 tlw., ab Nr. 26
Am Steindamm	alle außer Nr. 15 nördlich zur Sedanwiese und Nrn. 1-5 östlich zur Sedanwiese
Am Stockhaus	alle
Amtsstieg	alle
An der Bahn	alle
Ansverusweg	Nr. 29 Westseite (35 m), Nr. 31 Nordseite (3 m), Nr. 33 Ostseite (5 m) und Nr. 35 Ostseite (30 m)
Auf der Amtskoppel	alle
Bachstraße	Nr. 6 und 8 jew. am Verbindungsweg, Nr. 20 Westseite, Nr. 28 Nordseite, Nr. 30 Südseite
Bäker Weg	Nr. 41 tlw. und ab Nr. 43
Beethovenstraße	Nr. 5, 7, 8 und 10 jew. am wassergeb.Verbindungsweg
Bergbuschschlag	alle
Brahmsallee	Nr. 1 tlw. am wassergeb.Verbindungsweg zur Schumannstraße
Braunsberger Straße	Nr. 5 Südwestseite, Nr. 6, 7, 8, 9, Nr. 12 Nordwestseite, Nr. 13, 14, 15, 16, 16a, 17, 18, 19, 20, Nr. 22 Südwestseite tlw. (Stichweg)
Brucknerplatz	Nr. 5 Nordostseite, Nr. 7, Nr. 8 tlw., Nr. 9, Nr. 10 und Nr. 11 Nordwestseite, Südwestseite tlw.
Carlower Weg	alle
Dechower Weg	Nr. 3 und 4 jew. Ostseite, Nr. 5, 6 und 7, Nr. 8 und 9 jew. Westseite teilw. (Stichweg)
Dr. Alfred-Block-Allee	alle
Dutzower Weg	alle
Emil-von-Behring-Weg	Nr. 4a bis 4e, Nr. 6 Südwestseite, Nr. 8a Nordostseite, Nr. 10 und 12
Eupener Straße	Nr. 6 Nord- und Ostseite, Nr. 4 Nord- und Westseite – Stichweg Bahnhofsallee Nr. 23a und 23 jew. Südseite
Farchauer Weg	Alle, betrifft jedoch nur die reine Wegereinigung. <u>Hinweis:</u> Dieser Weg ist nach neuester Rechtsprechung (OVG NRW 3.12.2012 9 A 193/10) als reiner Spazierweg einzustufen, der ohne weitere Verkehrsbedeutung in den Außenbereich der Stadt Ratzeburg führt. Für derartige Fälle wäre eine satzungsmäßige Übertragung der Winterdienstverpflichtungen unverhältnismäßig und deshalb unzulässig.
Ferdinand-Sauerbruch-Weg	Nr. 1 (Nordseite), Nr. 1a, 2a, 3, 4, 5, 6, 7, 8, 9, 10, 10a, 11, 12, 13, 15, 17 und 19

<b>Straße/Straßenbereich</b>	<b>betroffene Grundstücke</b>
Forellenweg	alle
Fünfhausen	alle
Gadebuscher Weg	Nr. 8 Südseite, Nr. 9 Nordwestseite tlw. (Stichweg), Nr. 10, 11, 12 und 13
Giesensdorfer Weg	alle
Händelstraße	Nr. 3, 5, 35, 37 jew.tlw.am wassergebundenen Verbindungsweg, Nr. 35 Nordseite tlw.
Haydnplatz	Nr. 4 Nordseite, Nr. 5 Südseite
Hasselholt	Nr. 3 Nordseite tlw. (6 Meter von HNr. 5 Richtung Osten), Nr. 5, Nr. 6 Südseite, Nr. 7 und 8, Nr. 9 Nordseite, Nr. 10 und 12, Nr. 19 tlw. (4 Meter von Hausnrn. 21 Richtung Norden), Nr. 21, 23, 33, 35 und 41
Hufeisen	alle
Lassahner Weg	Nr. 6 Westseite tlw., Nr. 7 Nordseite tlw., Nr. 8, 9, 10 und 11, Nr. 12 Ost- und Westseite, Südseite tlw.
Marie-Curie-Weg	Alle Hinweis: Nr. 29 Ostseite
Mariengang	alle
Marienstraße	alle
Mecklenburger Straße	Nr. 32 Nordseite, Nr. 69-79 Ostseite, Nr. 130, Dechower Weg 2 Westseite
Möllner Straße:	Verbindungsweg Möllner Straße/Bergstraße
Molzahner Weg	Nr. 6 tlw. (6 Meter von HNr. 8 Richtung Westen), Nr. 8, 10, 12, Nr. 14 Südseite
Mozartstraße	Nr. 11 Südseite, Nr. 12 Südseite, Nr. 13 Nordseite, Nr. 14 Nordseite
Oelmansallee	Nr. 9, 10, 11, 13 und 13a
Otto-Garber-Straße	Nr. 2 und 4, Nr. 6 tlw. (11 Meter von HNr. 4 in Richtung Nordwesten), Siemensstraße Nr. 24 Nordostseite
Rehnaer Weg	Nr. 24 Nordseite, Nr. 26, Nr. 28 Nord- und Südseite, Nr. 30 und 32, Nr. 34 Nord- und Südseite, Nr. 36 und 38
Robert-Koch-Weg	Nr. 5 Ostseite, Nr. 5a und 5b
Rotdornweg	Nr. 18 Nordseite tlw. (21 Meter vom Feld in Richtung Westen), Nr. 23 Südseite
Rudolf-Virchow-Weg	alle
Schattiner Weg	alle
Schönberger Straße	Nr. 2 und 4, Nr. 6 Nordseite, Nr. 16 Ostseite, Nr. 18, Nr. 37 und 39 sowie Nr. 12 Nord- u. Westseite, Nr. 14 Westseite, Nr. 16 West-(ca. 6,5 m am Carlower Weg) u. Ostseite und Nr. 18 Ostseite, Nr. 10 Südseite
Schubertplatz	Nr. 7 Nordostseite, Nr. 8 tlw., Nr. 9, Nr. 10, Nr. 11 tlw. und Nr. 13 Nordwestseite
Schumannstraße	Nr. 1 und 3 jew. tlw.am wassergeb.Verbindungsweg
Seedorfer Straße	Nr. 45, 47 und 49
Seekenkamp	Nr. 19, 21, 23, 25, 25a und 27, Nr. 29 tlw. (14 Meter von HNr. 27 Richtung Norden)
Seestraße	Nr. 21 Südseite, Nr. 23, 25 und 27 Nordseite
Seminarweg	alle
Stüvkamp	Nr. 1 und 2 jeweils Nordseite, Nr. 3 Ostseite, Nr. 4 Westseite, Nr. 5 Südseite, Nr. 6 Nord- und Südseite, Nr. 8 und 10, Nr. 11 tlw. (Grenze zum Flurstück 19/18), Nr. 12, Nr. 14 Südseite, Nr. 16 tlw.

<b>Straße/Straßenbereich</b>	<b>betroffene Grundstücke</b>
	(Grenze zum Flurstück 19/18), Nr. 18
Tarnowweg	Nr. 36, 40, 44 und 48 jew. Westseite, Nr. 1-5 und 7-9 jeweils Ostseite
Thurower Weg	alle
Treptower Straße	Nr. 14 tlw., Nr. 16, 18, 20, 41, 47, 49, Nr. 22, 39 Südseite, Nr. 37, 40 Nordseite
Wagnerstraße	Nr. 7 Südseite, Nr. 9 Nordseite tlw., Nr. 23 Nordseite
Waldesruher Weg	alle
Weberplatz	Nr. 6 tlw., Nr. 7 Nordostseite, Nr. 8, Nr. 9, Nr. 11 und Nr. 13 Nordwestseite, Südwestseite tlw.
Wedenberg	alle
Weißdornweg	Nr. 10 tlw. (11 Meter von HNr. 12 Richtung Westen), Nr. 12, Nr. 14 Südseite
Zarrentiner Weg	Nr. 21 Nordseite

# Ö 19

## Beschlussvorlage Stadt Ratzeburg

Stadt Ratzeburg 2018 – 2023

Datum: 07.03.2019

SR/BeVoSr/140/2019/1

Gremium	Datum	Behandlung
Ausschuss für Wirtschaft, Tourismus und Stadtmarketing		Ö
Hauptausschuss	11.03.2019	Ö
Stadtvertretung	25.03.2019	Ö

Verfasser: Ancot, Ellen

FB/Aktenzeichen: 8

## Stiftung Herzogtum Lauenburg - Patenschaft für "KulturSommer am Kanal"

### Zielsetzung:

Entscheidung des AWTS über eine Patenschaft der Stadt Ratzeburg am „KulturSommer am Kanal“ und/oder den Beitritt der Fördergesellschaft der Stiftung Herzogtum Lauenburg.

### Beschlussvorschlag:

Dem Förderantrag der Stiftung Herzogtum Lauenburg wird nicht zugestimmt. Die Mitgliedschaft in der Fördergesellschaft wird der Stadtvertretung zur Entscheidung empfohlen..

\_\_\_\_\_  
Bürgermeister

\_\_\_\_\_  
Verfasser

### **elektronisch unterschrieben und freigegeben durch:**

Pantelmann, Kolja am 07.03.2019

Voß, Bürgermeister am 07.03.2019

### Sachverhalt:

Mit Schreiben vom 05.11.2018 hat sich die Stiftung Herzogtum Lauenburg mit der Bitte an die Stadt Ratzeburg gewendet, entweder eine Patenschaft für den „KulturSommer am Kanal“ zu übernehmen oder die Kulturarbeit durch Beitrag zur Fördergesellschaft der Stiftung Herzogtum Lauenburg zu unterstützen. Im Wirtschaftsplan 2019 sind keine finanziellen Mittel vorgesehen.

Der AWTS hat den Beschlussvorschlag dahingehend geändert, dass dem Förderantrag nicht zugestimmt wird.

**Finanzielle Auswirkungen:**

Durch die Ausführung des vorgeschlagenen Beschlusses entstehen folgende Auswirkungen auf den Haushalt:

Der Wirtschaftsplan würde wie folgt belastet werden:

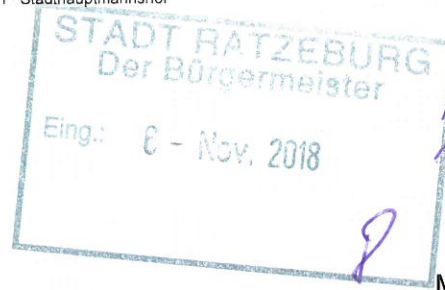
- a) Patenschaftsanteil 500 Euro p.a.
- b) Mitgliedschaft 120 Euro p.a.

**Anlagenverzeichnis:**

Schreiben der Stiftung Herzogtum Lauenburg vom 05.11.2018 mit Anlagen

**mitgezeichnet haben:**

**Stadt Ratzeburg**  
**Herrn Bürgermeister Rainer Voß**  
**Unter den Linden 1**  
**23909 Ratzeburg**



*Bestand  
Müllerstr. Anst. L*

Mölln, 5. November 2018

*Lieber Herr Voß,*

unser Kreis Herzogtum Lauenburg bietet seinen Bürgerinnen und Bürgern und den Touristen, die uns besuchen durch seine einmalige und vielfältige Landschaft und unsere einmaligen Dörfer und Städte einen einzigartigen Lebens- und Erholungsraum.

Neben unseren Wäldern und Seen und der überwiegend dörflich geprägten Kulturlandschaft ist es vor allem das vielfältige und kreative Kulturangebot, das die Menschen erfreut und Gäste zu uns führt. Dieses für unseren Kreis Herzogtum Lauenburg identitätsstiftende Kulturangebot wird von Kulturschaffenden aus unserem Kreis getragen.

Die Stiftung Herzogtum Lauenburg ist vom Kreis durch einen öffentlich-rechtlichen Vertrag damit beauftragt, dieses Kulturangebot zu fördern, auszubauen und vor allem den Menschen zu präsentieren. Das wird in ganz unterschiedlicher Weise im Jahresprogramm der Stiftung Herzogtum Lauenburg und der ihr angeschlossenen Akademie für Wissenschaft und Kultur in allen Regionen unseres Kreises Jahr für Jahr angeboten. Höhepunkt der öffentlichen Darstellung der kreativen Arbeit unserer heimischen Kulturschaffenden ist der von der Stiftung getragene „KulturSommer am Kanal“. Vier Wochen lang werden in unseren Dörfern, in unseren Städten und auch in der freien Landschaft von unseren heimischen Künstlerinnen und Künstlern Angebote aller Kunstrichtungen dargeboten. Instrumentalmusik, Gesang, Bildhauerei, Kunsthandwerk, Malerei, Literatur, Schauspiel, Tanz und natürlich unsere plattdeutsche Muttersprache berühren die Menschen. Tausende von einheimischen Besuchern und Gästen sind seit nunmehr fast 15 Jahren begeistert von den künstlerischen Leistungen, die im KulturSommer präsentiert werden. Dieser kulturelle Höhepunkt ist zwischenzeitlich durch die Medien weit über unseren Kreis hinaus bekannt und auch zu einem touristischen Anziehungspunkt geworden.

Die Kreissparkasse Herzogtum Lauenburg ist als Sponsor unser Premiumpartner für die Finanzierung des KulturSommers. Von Jahr zu Jahr erweitert sich das kulturelle Angebot und wir haben als Stiftung auch ständig Nachfragen nach neuen Standorten des KulturSommers im Kreis. Gern würden wir noch mehr und qualitativ erweiterte Präsentationen anbieten. Die finanziellen Mittel, die uns zur Verfügung stehen, sind aber begrenzt. Deswegen unser heutiger Brief.

Wir möchten Sie und Ihre Gemeinde- bzw. Stadtvertretung bitten zu prüfen, ob Sie nicht Pate des KulturSommers am Kanal werden wollen. Ein Patenschaftsanteil ist für 500 € zu




erwerben. Der Kreis umfasst über 130 Kommunen unterschiedlicher Größe – es wäre für die Kulturarbeit im Kreis von unschätzbarem Wert, wenn die Gemeinde- bzw. Stadtvertretung Ihrer Kommune einmal jährlich diese 500 € für unsere Kultur im Kreis Herzogtum Lauenburg aufwenden würde.

Diese Kultur macht die Identität unseres traditionsreichen Kreises aus, sie dient der Lebensqualität der Menschen in unseren Dörfern und Städten und sie ist ein attraktives Angebot für unsere Gäste.

Eine andere Möglichkeit, die von uns als Stiftung organisierte und verantwortete Kulturarbeit finanziell zu unterstützen, wäre der Beitritt zur Fördergesellschaft der Stiftung Herzogtum Lauenburg. Der Jahresbeitrag für diese Fördergesellschaft beträgt für juristische Personen, also Gemeinden 120,00 €.

Wir wären im Interesse der Kulturschaffenden und aller an Kunst und Kultur interessierten Bürgerinnen und Bürger im Kreis sehr dankbar, wenn Sie diesen relativ kleinen Finanzbeitrag für etwas einsetzen würden, was letztendlich allen Menschen in unserer Region zu Gute kommt. Mit der Bitte um eine wohlwollende Prüfung und

herzlichen Grüßen



- 1) Falls Ihre Gemeinde einen oder mehrere KulturSommer - Patenschaften zu je 500 € jährlich erwerben möchte, wenden Sie sich bitte an:

Stiftung Herzogtum Lauenburg, Hauptstraße 150, 23879 Mölln,  
Tel. 04542 87000, [info@stiftung-herzogtum.de](mailto:info@stiftung-herzogtum.de)

- 2) Falls Ihre Gemeinde Mitglied der Fördergesellschaft der Stiftung Herzogtum Lauenburg werden möchte, wenden Sie sich bitte an die gleiche Adresse wie unter 1).

Sie können uns auch einfach eines oder mehrere der folgenden Formulare ausgefüllt und unterschrieben zurückschicken:

- Anteilszeichnung KulturSommer am Kanal
- Beitrittserklärung Fördergesellschaft der Stiftung Herzogtum Lauenburg



Stiftung Herzogtum Lauenburg  
Stadthauptmannshof  
Hauptstraße 150

23879 Mölln

## Anteilszeichnung

Die Gemeinde/Stadt..... erwirbt

einen Patenschaftsanteil in Höhe von 500 € jährlich am KulturSommer am Kanal

..... Patenschaftsanteile in Höhe von je 500 € jährlich am KulturSommer am Kanal.

- Der Betrag in Höhe von \_\_\_\_\_ € wird jährlich zum 15. Februar auf das Konto der Stiftung Herzogtum Lauenburg

**DE39 2305 2750 0005 0855 00** überwiesen.

- Der Betrag in Höhe von \_\_\_\_\_ € soll von folgendem Konto eingezogen werden:

### SEPA-Lastschriftmandat

Ich ermächtige die STIFTUNG HERZOGTUM LAUENBURG  
Zahlungen von meinem Konto mittels Lastschrift einzuziehen.

Name Kontoinhaber: \_\_\_\_\_

IBAN: \_\_\_\_\_ BIC: \_\_\_\_\_

Gläubiger-Identifikationsnummer: DE78ZZZ00000451167

Mandatsreferenz: Wird Ihnen separat mitgeteilt.

Der Einzug erfolgt jeweils zum 15.02. des Jahres. Sollte dieser Tag ein Feiertag sein, wird der Einzug am darauffolgenden Bankarbeitstag verarbeitet.

\_\_\_\_\_  
Datum

\_\_\_\_\_  
Unterschrift



# GESELLSCHAFT ZUR FÖRDERUNG DER STIFTUNG HERZOGTUM LAUENBURG

## Beitrittserklärung

Hiermit beantrage ich

Name, Vorname, Geburtsdatum \_\_\_\_\_

Straße \_\_\_\_\_

PLZ, Ort \_\_\_\_\_

Telefon \_\_\_\_\_

E-Mail \_\_\_\_\_

die Mitgliedschaft in der Gesellschaft zur Förderung der Stiftung Herzogtum Lauenburg e.V.

## Beitrittsregelung

Die Jahresbeiträge stellen die Mindestbeitragssummen dar.

### Jahresbeitrag

- |   |          |
|---|----------|
| <input type="checkbox"/> Schüler / Studenten  | 10,00 €  |
| <input type="checkbox"/> Einzelmitglieder     | 60,00 €  |
| <input type="checkbox"/> Ehepaare / Familien  | 90,00 €  |
| <input type="checkbox"/> Juristische Personen | 120,00 € |

Zahlungstermin zum Eintritt \_\_\_\_\_ ab dann jeweils zum 1.2.

einmalige Spende in Höhe von \_\_\_\_\_ €

## SEPA - Lastschriftmandat

Gläubiger-Identifikationsnummer: DE63ZZZ00000488782 Mandatsreferenz: wird Ihnen separat mitgeteilt

Ich ermächtige den Zahlungsempfänger "Gesellschaft zur Förderung der Stiftung Herzogtum Lauenburg e.V." Zahlungen von meinem Konto mittels Lastschrift einzuziehen. Zugleich weise ich mein Kreditinstitut an, die vom Zahlungsempfänger "Gesellschaft zur Förderung der Stiftung Herzogtum Lauenburg e.V." auf mein Konto gezogenen Lastschriften einzulösen.

IBAN \_\_\_\_\_

BIC \_\_\_\_\_

\_\_\_\_\_  
Ort, Datum

\_\_\_\_\_  
Unterschrift des Kontoinhabers

Vorsitzender  
Paul Petersen

Anschrift:  
Stadthauptmannshof  
Hauptstraße 150  
23879 Mölln

Telefon 04542 87000  
Telefax 04542 87061  
E-Mail: info@stiftung-herzogtum.de  
www.stiftung-herzogtum.de

Bankverbindung:  
Kreissparkasse Herzogtum Lauenburg  
IBAN: DE38 2305 2750 0008 4000 08  
BIC: NOLADE21RZB

An den Bürgervorsteher  
O. Feußner  
BM Voß zur Kenntnis

04.02.2019

Antrag auf Umbesetzung städtischer Gremien

Begründung:

Mit der Mandatsniederlegung von Frau Sigrid Klötzl, ist diese aus allen Gremien ausgeschieden. Herr Hagen Winkler ist als Nachrücker zur Stadtvertretung verpflichtet worden. Dies macht eine Neubesetzung der städtischen Gremien nötig.

Sehr geehrter Herr Bürgervorsteher Feußner,  
zur kommenden Sitzung der Stadtvertretung am 25.03.2019 beantragt die FRW die Umbesetzung folgender Gremien:

Finanzausschuss:

Herrn Hagen Winkler als bisheriges bürgerliches Mitglied nun Herrn Hagen Winkler als Stadtvertreter.

Die Stellvertreterposition von Frau Sigrid Klötzl im FA bleibt unbesetzt.

ASJS:

Für Frau Roswitha Bartz als Stellvertreterin nun Herrn Oliver Klose (bürgerliches Mitglied) als Stellvertreter.

AWTS:

Für Frau Roswitha Bartz als Stellvertreterin nun Frau Monika Schumacher (bürgerliches Mitglied) als Stellvertreterin.

Schulverband:

Für Frau Sigrid Klötzl nun Frau Esther Morawe (bürgerliches Mitglied).

Die Position von Frau Esther Morawe als Stellvertreterin bleibt unbesetzt.

Für Frau Roswitha Bartz als Stellvertreterin nun Herrn Oliver Klose (bürgerliches Mitglied) als Stellvertreter.

Für die Fraktion der FRW

*Jürgen Hentschel*

Fraktionsvorsitzender

Ratzeburg, den 11. Februar 2019

Herrn Bürgervorsteher Ottfried Feußner  
Herrn Bürgermeister Rainer Voß


## **Antrag: Umbesetzung der Ausschüsse**

Frau Beate Rueben hat darum gebeten, von ihrer bisherigen Tätigkeit als bürgerliches Mitglied in den Ausschüssen entpflichtet zu werden. Daher beantragt die CDU-Fraktion für die kommende Sitzung der Stadtvertretung am 25. März folgende Umbesetzungen der Ausschüsse zu beschließen:

- ordentliches Mitglied ASJS: Dr. Carsten Stemich (statt bisher Beate Rueben)
- stv. Mitglied Finanzausschuss: Claus Nickel (statt bisher Beate Rueben)
- stv. Mitglied AWTS: Martin Bruns (statt bisher Beate Rueben).

Vorschläge zur Umbesetzung der Schulverbandsversammlung sowie zur Bestimmung eines neuen stv. ASJS-Mitgliedes (statt Dr. Carsten Stemich, der ordentliches Mitglied wird) werden nachgereicht.

Für die CDU Fraktion in der Stadtvertretung Ratzeburg:



Dr. Ralf Röger  
Fraktionsvorsitzender

Ratzeburg, den 7. März 2019


Herrn Bürgervorsteher Ottfried Feußner  
Herrn Bürgermeister Rainer Voß

## **Antrag: Umbesetzung der Ausschüsse**

In Ergänzung ihres Antrages vom 11. Februar 2019 beantragt die CDU-Fraktion für die kommende Sitzung der Stadtvertretung am 25. März folgende weitere Umbesetzungen:

- Mitglied der Schulverbandsversammlung: William Mazur (statt bisher Beate Rueben),
- stv. Mitglied ASJS: William Mazur (statt Dr. Carsten Stemich, der ordentliches Mitglied wird).

Für die CDU Fraktion in der Stadtvertretung Ratzeburg:



Dr. Ralf Röger  
Fraktionsvorsitzender



Ratzeburg, den 10. März 2019

**Antrag:**

**Die Stadtvertretung beschließt, der Ratzeburger Schützengilde einen einmaligen Kostenzuschuss in Höhe von 3.000,- € zu bewilligen. Dieser Zuschuss dient der Sicherstellung der Durchführung des Bürgerfestes 2019 und ist damit zweckgebunden.**

Begründung:

Die Ratzeburger Schützengilde von 1551 e.V. hat sich bereit erklärt, das 58. Bürgerfest 2019 in der Stadt Ratzeburg auszurichten. Das jährlich stattfindende Bürgerfest ist die größte regelmäßig wiederkehrende Veranstaltung in der Inselregion. An dem am Samstag traditionell durchzuführenden Umzug nehmen allein 600 aktive Teilnehmer/innen sowie mehrere tausend Besucher teil. An diesem Augustwochenende wird den Bürgerinnen und Bürgern der Stadt Ratzeburg und der umliegenden Gemeinden sowie den zahlreichen Touristen und Tagesreisenden ein vielfältiges und kurzweiliges Angebot für Jung und Alt offeriert.

Mit dieser freiwilligen Leistung möchten wir das Engagement der Ratzeburger Schützengilde von 1551 e.V. unterstützen, die Tradition des Bürgerfestes aufrechtzuerhalten, und eine finanzielle Grundsicherung zur Verfügung stellen, um im Interesse der Bürgerinnen und Bürger der Stadt Ratzeburg zum Gelingen der Veranstaltung beizutragen.

Wir sind der Meinung, dass das Ratzeburger Bürgerfest den in Ratzeburg lebenden Bürgerinnen und Bürgern sowie den am Ort ansässigen Unternehmen einen (inter-)kulturellen Mehrwert bietet und damit auch der Stadt Ratzeburg insgesamt zu Gute kommt. Die mit dieser Veranstaltung einhergehenden Nebeneffekte für den Tourismus, die Gastronomie und den Einzelhandel – um nur einige zu nennen – sind vielfältig. Wir sehen die Stadt Ratzeburg daher in der Verantwortung, aktiv zum Gelingen dieser so traditionsreichen Veranstaltung beizutragen.

Finanzielle Auswirkungen:

Der Zuschuss von € 3000.- ist in den Nachtragshaushalt 2019 der Stadt Ratzeburg aufzunehmen.

Dr. Ralf Röger  
Fraktionsvorsitzender CDU

Jürgen Hentschel  
Fraktionsvorsitzender FRW

Martin Bruns  
Stadtvertreter CDU