





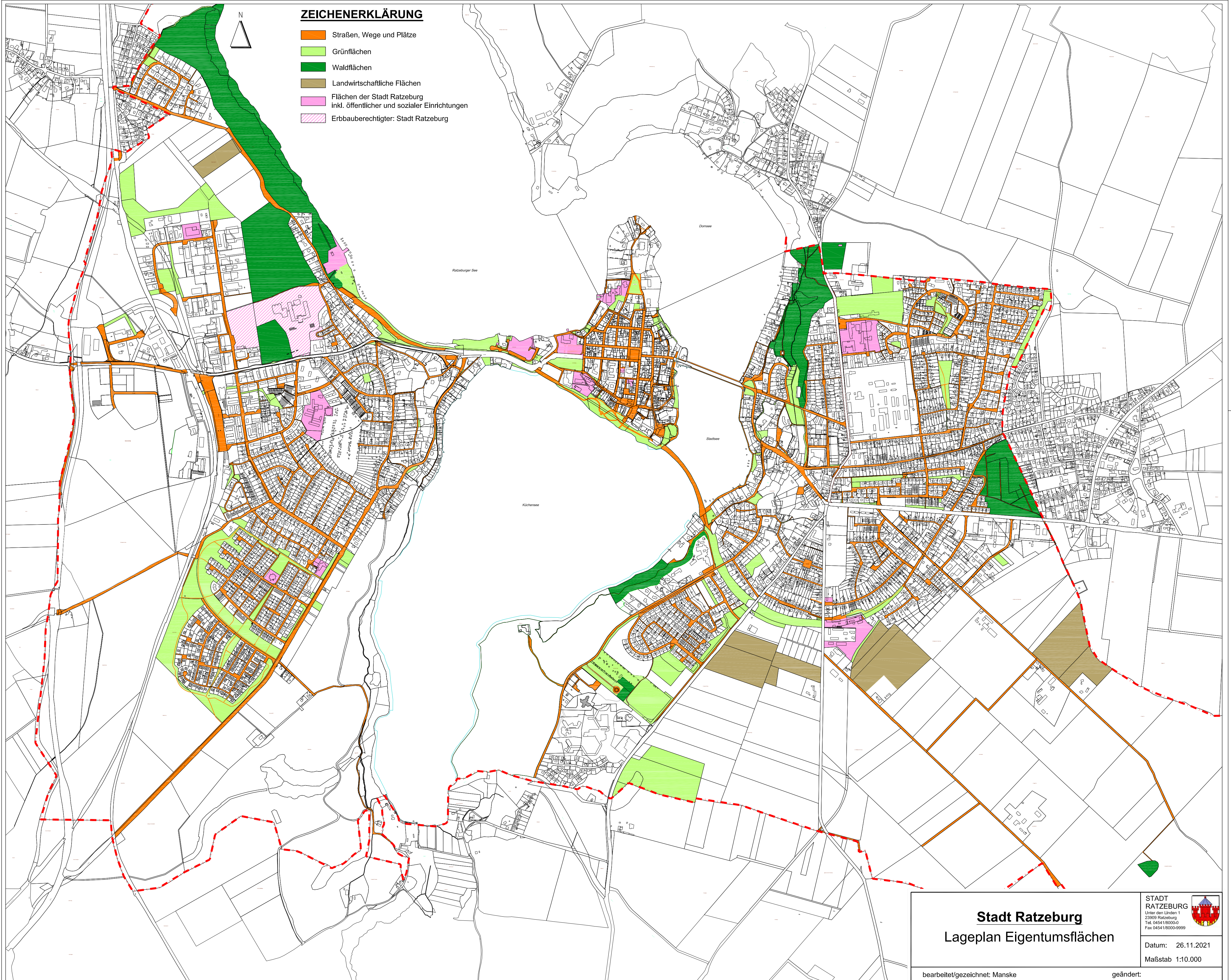
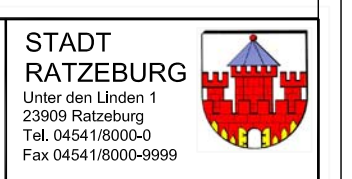


**ZEICHENERKLÄRUNG**

-  Straßen, Wege und Plätze
-  Grünflächen
-  Waldflächen
-  Landwirtschaftliche Flächen
-  Flächen der Stadt Ratzeburg  
inkl. öffentlicher und sozialer Einrichtungen
-  Erbbauberechtigter: Stadt Ratzeburg



**Stadt Ratzeburg**  
Lageplan Eigentumsflächen



STADT  
RATZEBURG  
Unter den Linden 1  
23909 Ratzeburg  
Tel. 04541/1800-0  
Fax 04541/8000-9999

Datum: 26.11.2021  
Maßstab 1:10.000

bearbeitet/gezeichnet: Manske

geändert: