













ZEICHENERKLÄRUNG:

- Gehölze**
-  Einzelbaum
 -  Baumreihe
 -  typischer Knick mit Nummer, gesetzlich geschützt gemäß § 21 (1) Nr. 4 LNatSchG i.v.m. § 30 BNatSchG
 -  Knickwall ohne Gehölze, gesetzlich geschützt gemäß § 21 (1) Nr. 4 LNatSchG i.v.m. § 30 BNatSchG
 -  durchwachsender Knick, gesetzlich geschützt gemäß § 21 (1) Nr. 4 LNatSchG i.v.m. § 30 BNatSchG
 -  Sonstiges Feldgehölz
 -  Urbanes Gehölz mit heimischen Baumarten
 -  Urbanes Gebüsch mit heimischen Arten
 -  Urbanes Gehölz mit nicht heimischen Arten








Landwirtschaftlich genutzte Flächen

-  Intensivacker

Ruderalbewuchs

-  Ruderale Staudenfluren frischer Standorte
-  Nitrophytenflur
-  Ruderale Grasflur




Grünflächen im Zusammenhang mit besiedelten Bereichen

-  Rasenfläche, arten- und strukturarm
-  Rasenfläche, arten- und strukturreich
-  Schießstand
-  Kinderspielstand
-  Gärten, strukturarm mit geringem Laubholzanteil
-  Gärten, strukturreich
-  Gärten, strukturarm ohne Laubgehölze

Verkehrsflächen und begleitende Biotope

-  Vollversiegelte Verkehrsfläche (Straßen, Wege, Parkplätze aus Beton, Asphalt, Pflaster etc.)

Sonstiges

-  Einzel, Doppel- und Reihenhausbebauung
-  Flurstücksgrenze, Flurstücksnummer
-  Geltungsbereich des B-Planes Nr. 7

Gemeinde Mustin Bebauungsplan Nr. 7 "Ihlenpaul" Bestand Biotop- und Nutzungstypen

Datum: 09.11.2021 Projekt-Nr. P596 Maßstab 1:1.500



STADTPLANER UND
INGENIEURE GMBH

■ Elisabeth-Haseloff-Straße 1
23564 Lübeck
Tel.: 0451 / 610 20-26
luebeck@prokom-planung.de

□ Richardstraße 47
22081 Hamburg
Tel.: 040 / 22 94 64-14
hamburg@prokom-planung.de



M 1 : 1.500

