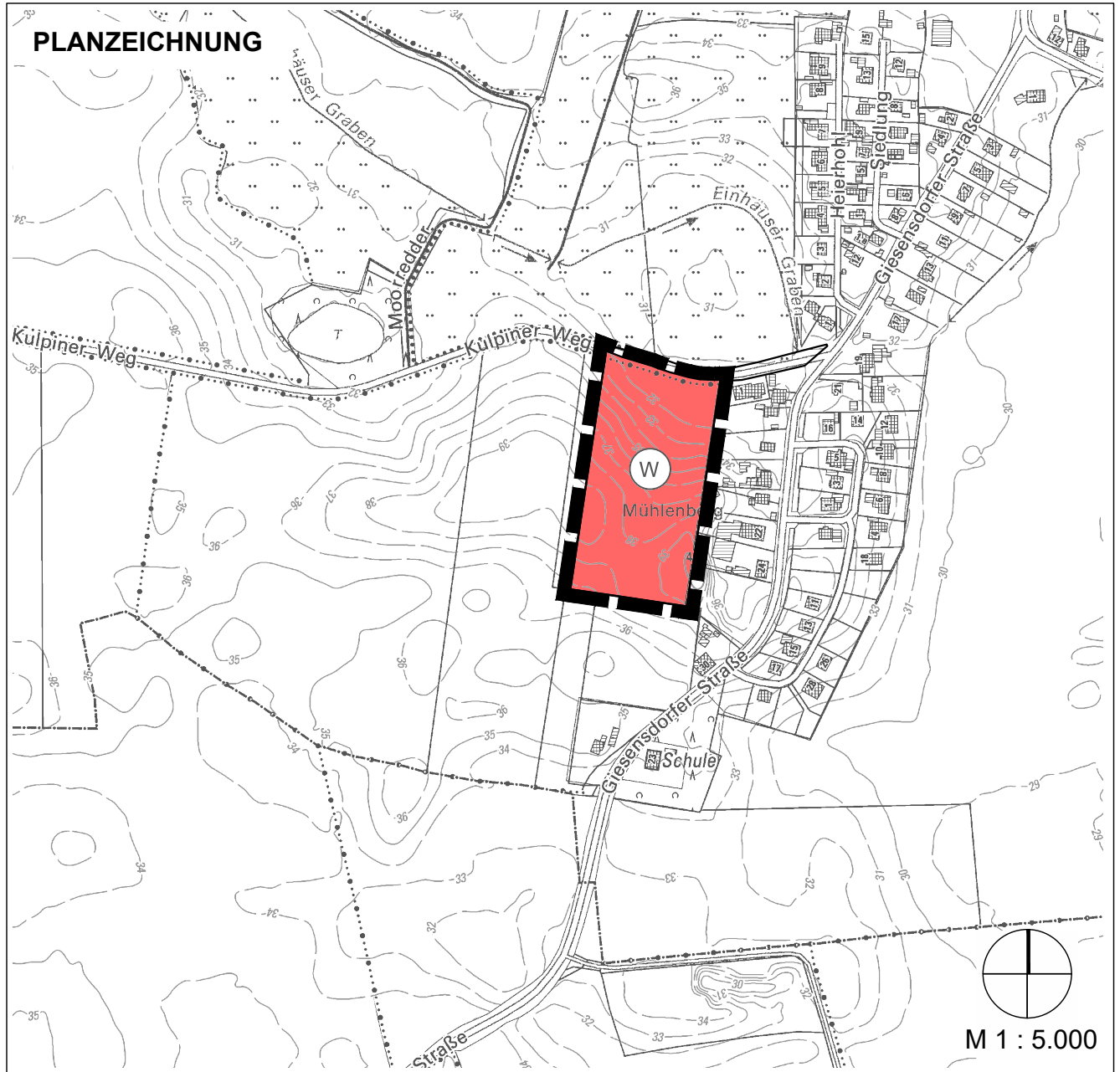




7. Änderung des Flächennutzungsplanes durch Berichtigung der Gemeinde Harmsdorf für den Geltungsbereich des Bebauungsplanes Nr. 7

für das Gebiet südlich des "Kulpiner Weges", westlich anschließend an die Bebauung der "Giesensdorfer Straße"



PLANZEICHENERKLÄRUNG

Es gilt die Planzeichenverordnung vom 18. Dezember 1990 (BGBl. 1991 I S. 58), zuletzt geändert durch Artikel 3 des Gesetzes vom 14. Juni 2021 (BGBl. I S. 1802)

Planzeichen	Erläuterung	Rechtsgrundlage
I DARSTELLUNGEN		
1 Art der baulichen Nutzung		
	Wohnbaufläche	§ 5 Abs 2 Nr. 1 BauGB und §§ 1 bis 11 BauNVO §1 Abs. 1 Nr. 1 BauNVO
2 Sonstige Planzeichen		
	Grenze des räumlichen Geltungsbereiches der 7. Änderung des Flächennutzungsplanes	

Stand: 04.04.2022