

**Gemeinde Harmsdorf**  
**Bebauungsplan Nr. 7**  
**Bestand Biotop- und Nutzungstypen**

Datum: 27.04.2021 Projekt-Nr. P584 Maßstab 1:1.000



**PROKOM**  
 STADTPLANER UND  
 INGENIEURE GMBH

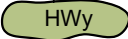




■ Elisabeth-Haseloff-Straße 1  
 23564 Lübeck  
 Tel.: 0451 / 610 68-0  
 luebeck@prokom-planung.de

□ Richardstraße 47  
 22081 Hamburg  
 Tel.: 040 / 22 94 64-0  
 hamburg@prokom-planung.de


# ZEICHENERKLÄRUNG

## Bestand

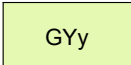

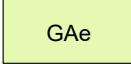

### Gehölzbestände/Einzelgehölze

-  HWy Typischer Knick
-  Einzelbaum, durch Vermessung eingemessen (mit Angabe der Art)
-  Einzelbaum, nicht durch Vermessung eingemessen (mit Angabe der Art)
-  HBy Sonstiges Gebüsch
-  HGy Sonstiges Feldgehölz





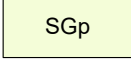

### Gewässer

-  FGy Sonstiger Graben

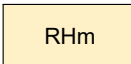
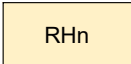
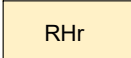
### Flächen für die Landwirtschaft

-  GYy Mäßig artenreiches Wirtschaftsgrünland
-  GYy/gw Mäßig artenreiches Wirtschaftsgrünland, beweidet
-  GAe Einsaatgrünland
-  AAy Intensivacker


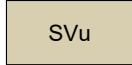

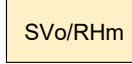




### Grünflächen im besiedelten Bereich

-  SEk Kinderspielplatz
-  SPi Öffentliche Grünanlage, intensiv gepflegt
-  SGo Garten, strukturarm mit geringem Laubholzanteil
-  SGb Garten, strukturreich mit hohem Laubholzanteil
-  SGp Großflächige Gartenanlage mit Großgehölzen
- 
  - SGg Urbanes Gebüsch
  - SGy Urbanes Gehölz
  - SGn Urbanes Nadelgehölz
  - SGs Urbanes Ziergehölz

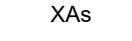


### Ruderalfluren

-  RHm Ruderale Staudenflur frischer Standorte
-  RHn Nitrophytenflur
-  RHr Brombeerflur

### Biotoptypen im Zusammenhang mit baulichen Anlagen

-  SVs vollversiegelte Verkehrsfläche/Straße
-  SVu unversiegelter Weg/Fläche
-  SVg Straßenbegleitgrün mit Gebüsch
-  SVo/RHm Straßenbegleitgrün ohne Gehölze, tw. auch durch ruderale Staudenflur geprägt
-  SBe Einzelhaus- und Doppelhausbebauung
-  SDp Landwirtschaftliche Hofstelle
-  Slg Gewerbebetrieb
-  SLy Sonstige Lagerfläche

### Sonstige Planzeichen

-  XAs Aufschüttung
-  Flurstücksgrenze, Flurstücksnummer
-  Geltungsbereich des B-Planes Nr. 7

## Gemeinde Harmsdorf

### Bebauungsplan Nr. 7

### Bestand Biotop- und Nutzungstypen

Datum: 27.04.2021

Projekt-Nr. P584

Maßstab 1:1.000



STADTPLANER UND  
INGENIEURE GMBH

■ Elisabeth-Haseloff-Straße 1  
23564 Lübeck  
Tel.: 0451 / 610 68-0  
luebeck@prokom-planung.de

□ Richardstraße 47  
22081 Hamburg  
Tel.: 040 / 22 94 64-0  
hamburg@prokom-planung.de