


STADT RATZEBURG



84. Änderung des Flächennutzungsplanes

für das Gebiet südlich der Fischerstraße, westlich des
Stadtsees, nördlich des Küchensees der Stadt Ratzeburg



Vorentwurf zur frühzeitigen Beteiligung der Öffentlichkeit gemäß § 3 (1) BauGB
und der Behörden und sonstigen Träger öffentlicher Belange gemäß § 4 (1) BauGB

Planbearbeitung:



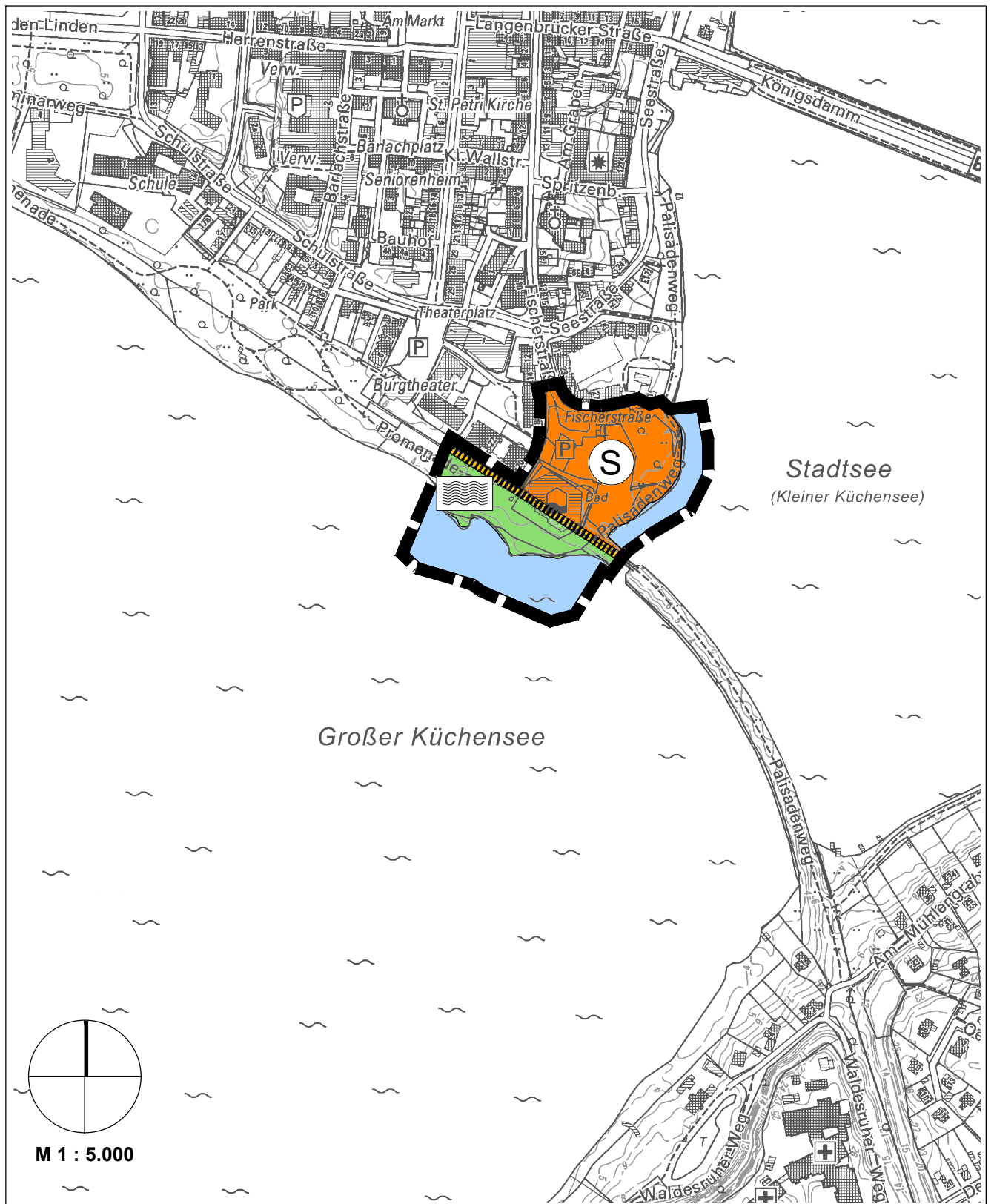
STADTPLANER UND
INGENIEURE GMBH

■ Elisabeth-Haseloff-Straße 1
23564 Lübeck
Tel.: 0451 / 610 20-26
luebeck@prokom-planung.de

□ Richardstraße 47
22081 Hamburg
Tel.: 040 / 22 94 64-14
hamburg@prokom-planung.de

Planungsstand:

25.07.2022	
03.10.2023	



Stadt Ratzeburg
84. Änderung des Flächennutzungsplanes
 Planzeichnung

Datum: 03.10.2023

Projekt-Nr. P576

Maßstab 1:5000










PROKOM
 STADTPLANER UND
 INGENIEURE GMBH

■ Elisabeth-Haseloff-Straße 1
 23564 Lübeck
 Tel.: 0451 / 610 20-26
 luebeck@prokom-planung.de

□ Richardstraße 47
 22081 Hamburg
 Tel.: 040 / 22 94 64-14
 hamburg@prokom-planung.de

Zeichenerklärung

Es gelten das Baugesetzbuch in der Fassung der Bekanntmachung vom 3. November 2017 (BGBl. I S. 3634), zuletzt geändert durch Artikel 1 des Gesetzes vom 28.07.2023 (BGBl. 2023 I Nr. 221), die Baunutzungsverordnung (BauNVO) in der Fassung der Bekanntmachung vom 21.11.2017 (BGBl. I S. 3786), zuletzt geändert durch Artikel 2 des Gesetzes vom 03.07.2023 (BGBl. 2023 I Nr. 176) und die Planzeichenverordnung vom 18.12.1990 (BGBl. 1991 I S. 58), zuletzt geändert durch Artikel 3 des Gesetzes vom 14.06.2021 (BGBl. I S. 1802)

Planzeichen	Erläuterung	Rechtsgrundlage
I DARSTELLUNGEN		
1 Art der baulichen Nutzung		
	Sonderbaufläche mit der Zweckbestimmung „Sport- und Freizeitbad“	§ 1 Abs. 1 Nr. 4 BauNVO
2 Flächen für den überörtlichen Verkehr und für die örtlichen Hauptverkehrswege		
	Überörtlicher Straßenverkehr	§ 5 Abs.2 Nr.3 und Abs.4 BauGB
	Wanderweg	
3 Grünflächen		
	Grünfläche	§ 5 Abs.2 Nr.5 und Abs.4 BauGB)
	Badestelle	
4 Wasserflächen und Flächen für die Wasserwirtschaft, den Hochwasserschutz und die Regelung des Wasserabflusses		
	Wasserflächen	§ 5 Abs.2 Nr.5 und Abs.4 BauGB)
5 Sonstige Planzeichen		
	Grenze des räumlichen Geltungsbereiches der 84. Änderung des Flächennutzungsplanes	