

(Teil B) sowie öffentlich ausgeführt und genehmigt worden.

twurf des

197 erteilt

des Bebauungsplanverfahrens ist, bestimmt werden. Die Auslegung ist schriftlich gemacht worden.

teilen

den der Träger

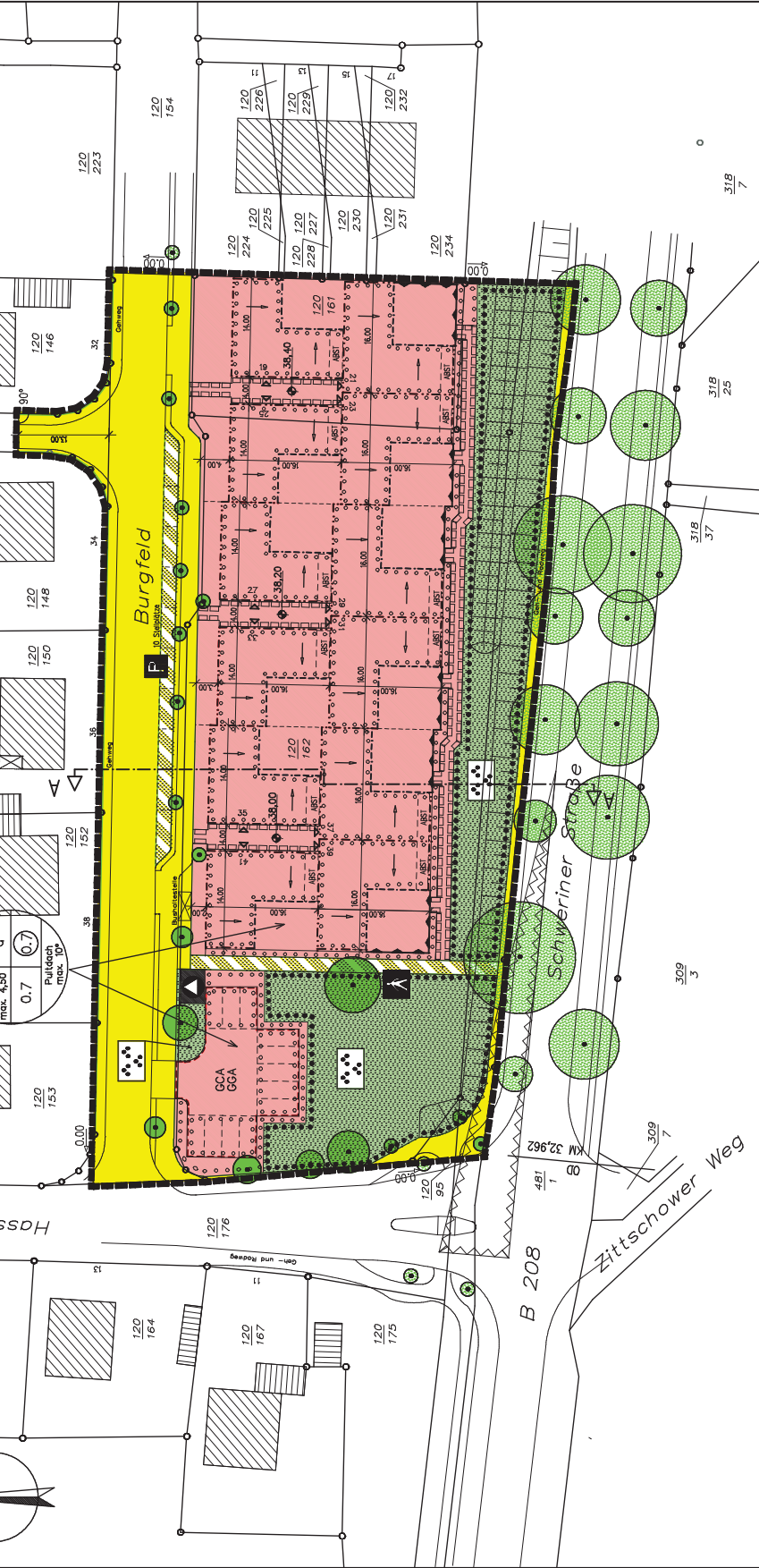
am 08.06.1997 genehmigt.

Herzogtum 006.62.11en

über beschlossen.

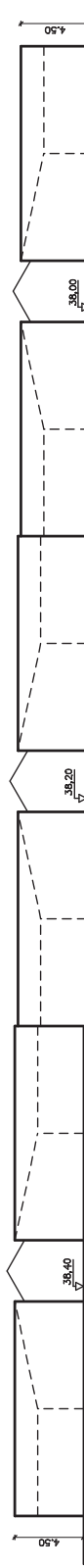
), wird hiermit

Plan auf Dauerhaft zu erhalten ist, auf die

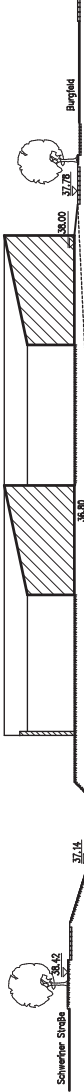


Darstellung ohne Normcharakter  
Maßstab 1 : 250

Prinzipskizze: Ansicht Burgfeld



Prinzipskizze: Schnitt A – A



- Verkehrsflächen § 9 (1) 11 BauGB
- Straßenverkehrsfläche (§ 9 (1) 11 BauGB)
- Straßenbegrenzung (§ 9 (1) 11 BauGB)
- Öffentliche Parkfläche (§ 9 (1) 11 BauGB)
- Verkehrsflächen b (§ 9 (1) 11 BauGB)
- Fußgängerbereich (§ 9 (1) 11 BauGB)
- Flächen für Versorgungs- und Abwasserbeseitigung § 9 (1) 12 und 14 BauGB
- Recyclingcontainer (§ 9 (1) 14 BauGB)
- Grünflächen § 9 (1) 15 BauGB
- Grünflächen (offen) (§ 9 (1) 15 BauGB)
- Parkanlage (§ 9 (1) 15 BauGB)
- Anpflanzungen von Bäumen und sonstigen Bepflanzungen sowie Bepflanzungen zur Erhaltung von Bäumen § 9 (1) 25 BauGB
- Flächen zum Anpflanzen und sonstigen Bepflanzungen
- Flächen mit Bäumen zur Erhaltung von Bäumen und sonstigen Bepflanzungen
- Erhaltung: Bäume
- Sonstige Planzeichen
- Umgrenzung von (§ 9 (1) 4 BauGB)
- Umgrenzung von (§ 9 (1) 4 BauGB)
- Mit Geh- und Laufwegen zusammenhängende Flächen und der anliegenden
- Lärmschutzwand §
- Grenze des räumlichen (§ 9 (7) BauGB)
- Umgrenzung der Fläche (Sichtdreieck) (§
- Abstellraum
- Flurstücknummer
- Flurstücksgrenze
- Deckeneigung in Flächen

### II. Nachrichtlich

### III. Darstellung