




LEGENDE :

-  BA 1
-  BA 2
-  BA 3

| Nr. | Art der Änderung | Datum | Name |
|-----|------------------|-------|------|
| | | | |
| | | | |
| | | | |
| | | | |

BHG Ingenieure GmbH & Co. KG
 23611 Bad Schwartau
 Tel. (Fax) 0451/23306-0 (-486)
 mailbox@bhg-ingenieur.de www.bhg-ingenieur.de

| Datum | Name |
|-------------------------|--------------|
| 23.10.2012 | Krykowskisch |
| 23.10.2012 | Krykowskisch |
| Freigegeben: 23.10.2012 | Jüppner |

Stadt Ratzeburg
Kreis Herzogtum Lauenburg

| Strasse): | (Nachster Ort): | Anlage Nr.: | Blatt Nr.: | Reg. Nr.: |
|-----------|-----------------|-------------|------------|-----------|
| | Ratzeburg | 3 | 1 | |

AUSFÜHRUNGSENTWURF
 Erschließung
 B-Plan Nr. 52 / III
 Bauabschnitt 2

| bearbeitet: | gezeichnet: | geprüft: | Datum | Name |
|-------------|-------------|----------|-------|------|
| | | | | |

Übersichtslageplan
 Bauabschnitte
 Maßstab: 1:2.500

NORD-direkt GmbH
 Postfach 2260
 24512 Neumünster

Geprüft:
 Stadt Ratzeburg
 Ratzeburg, den 2012

Dr. Rülken
 Neumünster, Oktober 2012

| Grundplan hergestellt: | Aufnahme: | Feldvergleicht: | Kataster: | Ergänzungen: |
|--|-----------|-----------------|-----------|--------------|
| Ingenieurbüro für Vermessung D. Ruwoldt + D. Brühling Göhler-Strasse 21 23758 Oldenburg | | | | |